สถิติการเกษตรของประเทศไทย ปี ๒๕๖๗

AGRICULTURAL STATISTICS OF THAILAND 2024



สำนักงานเศรษฐกิจการเกษตร
OFFICE OF AGRICULTURAL ECONOMICS
http://www.oae.go.th
ISSN 0857-6610

คำนำ

ข้อมูลสารสนเทศมีบทบาทต่อการพัฒนาเศรษฐกิจการเกษตรอย่างมาก เนื่องจากเป็นการเพิ่มการรับรู้ข้อมูลด้านการเกษตรที่ครอบคลุมทุกมิติ ซึ่งจะส่งผลต่อประสิทธิภาพการผลิตของสินค้าเกษตร สำนักงานเศรษฐกิจการเกษตรจึงจัดทำเอกสารสถิติการเกษตรของประเทศไทย ปี 2567 ซึ่งเป็นเอกสารวิชาการเพื่อให้บริการแก่ผู้ใช้ประโยชน์จากข้อมูลสถิติของภาคการเกษตร ทั้งหน่วยงานภาครัฐ เอกชน สถาบันการศึกษา รวมถึงเกษตรกรและบุคคลทั่วไป ประกอบด้วยข้อมูลด้านพืช ปศุสัตว์ และประมง ซึ่งสำนักงานเศรษฐกิจการเกษตรได้สำรวจ รวบรวม และวิเคราะห์ข้อมูลที่ครอบคลุมสถานการณ์การผลิตทั้งในและต่างประเทศ โดยมีรายละเอียดของข้อมูลที่สำคัญ เช่น เนื้อที่ ปริมาณการผลิต ราคา ฯลฯ รวมถึงข้อมูลสารสนเทศอื่นที่เกี่ยวข้อง ได้แก่ ข้อมูลป่าไม้ ภูมิอากาศและการชลประทาน การใช้ที่ดินและลักษณะการถือครองที่ดิน มูลค่าการส่งออกและการนำเข้า ดัชนีเศรษฐกิจการเกษตร นอกจากนี้ได้นำเสนอคำชี้แจง ประกอบการอธิบายสัญลักษณ์ หน่วยวัดพื้นที่ และคำจำกัดความในเอกสาร เพื่อให้ผู้ใช้ประโยชน์เข้าใจและสามารถนำไปใช้ได้อย่างถูกต้อง ตรงตามวัตถุประสงค์

สำนักงานเศรษฐกิจการเกษตร ขอขอบคุณกระทรวงเกษตรและสหกรณ์ กระทรวงการคลัง กระทรวงกลาโหม กระทรวงดิจิทัลเพื่อเศรษฐกิจและสังคม กระทรวงทรัพยากรธรรมชาติและสิ่งแวดล้อม กระทรวงอุตสาหกรรม องค์การอาหารและการเกษตรแห่งสหประชาชาติ (Food and Agriculture Organization of the United Nations: FAO) และกระทรวงเกษตรสหรัฐอเมริกา (United States Department of Agriculture: USDA) ที่ให้ความอนุเคราะห์ข้อมูลสารสนเทศประกอบการจัดทำเอกสารให้มีความสมบูรณ์ไว้ ณ โอกาสนี้ หากมีข้อคิดเห็น ข้อเสนอแนะ หรือต้องการรับบริการข้อมูลเพิ่มเติม สามารถติดต่อได้ที่ ส่วนปฏิบัติการข้อมูลการเกษตร ศูนย์สารสนเทศการเกษตร สำนักงานเศรษฐกิจการเกษตร หมายเลขโทรศัพท์ 0 2561 2870 E-mail: prcai@oae.go.th และ www.oae.go.th

(นายฉันทานนท์ วรรณเขจร)
เลขาธิการสำนักงานเศรษฐกิจการเกษตร
มีนาคม 2568

Preface

Information plays a huge role in the development of the agricultural economy because it elevates awareness of all agricultural information dimensions, which will affect the production efficiency of agricultural products. The Office of Agricultural Economics prepared this publication, Agricultural Statistics of Thailand 2024, for a far-reaching range of users, comprising the government sector, the private sector, educational institutions, farmers, and the general public, including agricultural information on plants, livestock, and fisheries. To this end, the office has surveyed, collected, and analysed data covering production situations both domestically and internationally with details of important information, such as areas, production quantities, prices, etc. In addition, other relevant information, consisting of forestry, climate and irrigation, land use and land tenure, value of exports and imports, and agricultural economic index, is also contributed. Moreover, the document provides explanations on symbols, area measure units, and definitions for enhancing users' comprehension and application correctly to meet their purposes.

The Office of Agricultural Economics would like to express our gratitude to statistical providers, namely the Ministry of Agriculture and Cooperatives, Ministry of Finance, Ministry of Defence, Ministry of Digital Economy and Society, Ministry of Natural Resources and Environment, Ministry of Industry, Food and Agriculture Organization of the United Nations (FAO), and United States Department of Agriculture (USDA), whose contributions make the publication possible. Should you have any comments, suggestions, or further information requirements, please feel free to contact the Division of Information Management, Centre for Agricultural Information, Office of Agricultural Economics, Tel: +66 2561 2870, E-mail: prcai@oae.go.th and visit www.oae.go.th.

C. Wannakejohn

(Mr. Chantanon Wannakejohn)
Secretary General of Office of Agricultural Economics
March 2025

คำชี้แจง

สัญลักษณ์

n.a.	=	ไม่มีข้อมูล
0	=	ข้อมูลมีค่าเป็นศูนย์
e	=	ข้อมูลประมาณการ
f	=	ข้อมูลพยากรณ์
p	=	ข้อมูลเบื้องต้น
r	=	ข้อมูลปรับปรุงใหม่
--	=	มีจำนวนเล็กน้อย

ที่มา: เอกสารสัญลักษณ์ในตารางสถิติ ปี 2565 สำนักงานสถิติแห่งชาติ

หมายเหตุ: f หมายถึง ข้อมูลพยากรณ์ ณ เดือนมีนาคม 2568

หน่วยวัดพื้นที่

1 ไร่	=	0.16 เฮกแตร์ หรือ 0.395 เอเคอร์
6.25 ไร่	=	1 เฮกแตร์
2.5 ไร่	=	1 เอเคอร์

หมายเหตุ: ไร่ เป็นหน่วยวัดพื้นที่ของประเทศไทย

คำจำกัดความ

1. **การจัดพืชเข้าหมวดหมู่** จัดตามการจัดประเภทมาตรฐานอุตสาหกรรมประเทศไทย เช่น พืชอาหาร พืชน้ำมัน เป็นต้น
2. **กลุ่มสินค้าเกษตรและอาหาร** หมายถึง กสิกรรม ปศุสัตว์ และประมง (พิกัดศุลกากร 01-24)
3. **กลุ่มสินค้าเกษตรเพื่ออุตสาหกรรม** หมายถึง ผลิตผลทางการเกษตรที่ใช้เป็นวัตถุดิบในกระบวนการแปรรูปเพื่ออุตสาหกรรม (พิกัดศุลกากร 35.05 40.01 40.05 44.03 50.01-50.03 52.01 53.03)
4. **ข้าวนาปี** หมายถึง ข้าวที่เพาะปลูกระหว่างวันที่ 1 พฤษภาคม ถึง 31 ตุลาคม ของปีเดียวกัน ยกเว้นภาคใต้ฝั่งตะวันออก 6 จังหวัด ได้แก่ จังหวัดนครศรีธรรมราช พัทลุง สงขลา ปัตตานี ยะลา และนราธิวาส ที่เพาะปลูกระหว่างวันที่ 16 มิถุนายน ถึง 28 กุมภาพันธ์ ของปีถัดไป
5. **ข้าวหอมมะลิในพื้นที่** หมายถึง ข้าวพันธุ์หอมมะลิ 105 และ กข15 ที่ปลูกในพื้นที่ ภาคเหนือ 3 จังหวัด ได้แก่ จังหวัดเชียงราย พะเยา เชียงใหม่ และภาคตะวันออกเฉียงเหนือทุกจังหวัด หากปลูกนอกเหนือจากพื้นที่ดังกล่าวจะนับเป็นข้าวหอมมะลินอกพื้นที่

6. **ข้าวนาปรัง** หมายถึง ข้าวที่เพาะปลูกระหว่างวันที่ 1 พฤศจิกายน ถึง 30 เมษายน ของปีถัดไป ยกเว้นภาคใต้ฝั่งตะวันออก 6 จังหวัด ได้แก่ จังหวัดนครศรีธรรมราช สงขลา พัทลุง ปัตตานี ยะลา และนราธิวาส ที่เพาะปลูกระหว่างวันที่ 1 มีนาคม ถึง 15 มิถุนายน ของปีเดียวกัน

7. **ข้าวโพดเลี้ยงสัตว์** หมายถึง ข้าวโพดเลี้ยงสัตว์ที่เพาะปลูกเพื่อนำเมล็ดมาใช้ผสมเป็นอาหารสัตว์และผลิตภัณฑ์อื่น ๆ ยกเว้นข้าวโพดเลี้ยงสัตว์ที่ทำการเพาะปลูกเพื่อผลิตเป็นเมล็ดพันธุ์โดยเฉพาะ ทั้งของหน่วยงานราชการและเอกชน เช่น ศูนย์วิจัยเมล็ดพันธุ์ ศูนย์ผลิตเมล็ดพันธุ์ของเอกชน และเกษตรกรที่ปลูกโดยมีวัตถุประสงค์เพื่อผลิตเมล็ดพันธุ์

   7.1 ข้าวโพดเลี้ยงสัตว์ รุ่น 1 (ฤดูฝน) แบ่งออกเป็น

   1) ข้าวโพดเลี้ยงสัตว์รุ่น 1 ต้นฤดูฝน หมายถึง ข้าวโพดเลี้ยงสัตว์ที่ทำการเพาะปลูกระหว่างวันที่ 1 มีนาคม ถึง วันที่ 31 กรกฎาคม ของปีเดียวกัน
   2) ข้าวโพดเลี้ยงสัตว์รุ่น 1 ปลายฤดูฝน หมายถึง ข้าวโพดเลี้ยงสัตว์ที่ทำการเพาะปลูกระหว่างวันที่ 1 สิงหาคม ถึงวันที่ 31 ตุลาคม ของปีเดียวกัน

   7.2 ข้าวโพดเลี้ยงสัตว์ รุ่น 2 (ฤดูแล้ง) หมายถึง ข้าวโพดเลี้ยงสัตว์ที่ทำการเพาะปลูกระหว่างวันที่ 1 พฤศจิกายน ถึงวันที่ 28 กุมภาพันธ์ ของปีถัดไป

8. **ถั่วเหลือง** หมายถึง ถั่วเหลืองที่เพาะปลูกและเก็บเกี่ยวผลผลิตเพื่อนำเมล็ดมาใช้บริโภคและใช้ในอุตสาหกรรมอาหารต่าง ๆ เช่น น้ำมันพืช เต้าเจี้ยว เต้าหู้ ตลอดจนนำไปผสมเป็นอาหารสัตว์ แต่จะไม่รวมถั่วเหลือง ที่ปลูกเพื่อเก็บฝักสดนำมาต้ม ที่เรียกว่า “ถั่วแระ” ไม่รวมถั่วเหลืองที่ปลูกและไถกลบในระยะออกดอกเพื่อเป็นปุ๋ยพืชสด และไม่รวมถั่วเหลืองที่ทำการเพาะปลูกเพื่อผลิตเป็นเมล็ดพันธุ์โดยเฉพาะ ทั้งของหน่วยงานราชการและเอกชน เช่น ศูนย์วิจัยเมล็ดพันธุ์ ศูนย์ผลิตเมล็ดพันธุ์ของเอกชน และที่ปลูกโดยมีวัตถุประสงค์เพื่อผลิตเมล็ดพันธุ์โดยเฉพาะ

   8.1 ถั่วเหลือง รุ่น 1 (ฤดูฝน) หมายถึง ถั่วเหลืองที่ทำการเพาะปลูกระหว่างวันที่ 1 พฤษภาคม ถึง 31 ตุลาคม ของปีเดียวกัน โดยไม่คำนึงถึงว่าจะทำการเก็บเกี่ยวผลผลิตเมื่อใดก็ตาม

   8.2 ถั่วเหลือง รุ่น 2 (ฤดูแล้ง) หมายถึง ถั่วเหลืองที่ทำการเพาะปลูกระหว่างวันที่ 1 พฤศจิกายน ถึง 30 เมษายน ของปีถัดไป โดยไม่คำนึงถึงว่าจะทำการเก็บเกี่ยวผลผลิตเมื่อใดก็ตาม

9. **กระเทียม หอมแดง หอมหัวใหญ่ และมันฝรั่ง** หมายถึง กระเทียม หอมแดง หอมหัวใหญ่ และมันฝรั่ง ที่เพาะปลูกระหว่างวันที่ 1 พฤษภาคม ถึง 30 เมษายน ของปีถัดไป

10. **มะเขือเทศ** หมายถึง มะเขือเทศที่เก็บเกี่ยวผลสด เพื่อนำไปขายให้ผู้บริโภคและส่งเข้าโรงงานอุตสาหกรรม ที่เพาะปลูกระหว่างวันที่ 1 มกราคม ถึง 31 ธันวาคม ของปีเดียวกัน

11. **ข้าวโพดฝักอ่อน** หมายถึง ข้าวโพดฝักอ่อนที่เก็บเกี่ยวผลผลิตระหว่างวันที่ 1 มกราคม ถึง 31 ธันวาคม ของปีเดียวกัน

12. **ข้าวโพดหวาน** หมายถึง ข้าวโพดหวานที่เก็บเกี่ยวผลผลิตระหว่างวันที่ 1 มกราคม ถึง 31 ธันวาคม ของปีเดียวกัน

13. **มันสำปะหลังโรงงาน** หมายถึง มันสำปะหลังโรงงานที่เก็บเกี่ยวผลผลิต ระหว่างวันที่ 1 ตุลาคม ถึง 30 กันยายน ของปีถัดไป โดยมีวัตถุประสงค์เพื่อขายหรือนำส่งผลผลิตเข้าสู่โรงงานอุตสาหกรรม เช่น ลานมันเส้น โรงงานมันอัดเม็ด โรงงานแป้งมัน โรงงานเอทานอล และโรงงานแปรรูปอื่น ๆ ยกเว้นพันธุ์บริโภคสด
14. **อ้อยโรงงาน** หมายถึง อ้อยที่เก็บเกี่ยวส่งเข้าโรงงานในฤดูหีบอ้อย ระหว่างวันที่ 1 ตุลาคม ถึง 30 กันยายน ของปีถัดไป
15. **สับปะรดปัตตาเวีย** หมายถึง สับปะรดพันธุ์ปัตตาเวียที่มีการเก็บเกี่ยวตั้งแต่วันที่ 1 มกราคม ถึง 31 ธันวาคม ของปีเดียวกัน โดยรวมสับปะรดปัตตาเวียที่มีชื่อเรียกตามท้องถิ่นต่าง ๆ ที่เพาะปลูก เช่น สับปะรดศรีราชา สับปะรดบ้านคา สับปะรดห้วยมุ่น
16. **กล้วยไม้ตัดดอก** หมายถึง กล้วยไม้ที่ยืนต้นอยู่ ระหว่างวันที่ 1 มกราคม ถึง 31 ธันวาคม ของปีเดียวกัน โดยนับเฉพาะกล้วยไม้ตัดดอกเท่านั้น ไม่รวมกล้วยไม้กระถาง
17. **กาแฟ (โรบัสตาและอะราบิกา)** หมายถึง กาแฟที่ยืนต้นอยู่ ระหว่างวันที่ 1 ตุลาคม ถึง 30 กันยายน ของปีถัดไป
18. **ยางพารา ปาล์มน้ำมัน พริกไทย มะพร้าวผลแก่ ลำไย เงาะ ทุเรียน มังคุด ลิ้นจี่ ส้มเขียวหวาน ลองกอง และมะนาว** หมายถึง ไม้ยืนต้น/ไม้ผลดังกล่าว ที่ยืนต้นอยู่ ระหว่างวันที่ 1 มกราคม ถึง 31 ธันวาคม ของปีเดียวกัน
19. **โคเนื้อ** หมายถึง โคที่เลี้ยงไว้เพื่อการผลิตเนื้อสู่การบริโภค รวมทั้งโคที่เลี้ยงไว้เพื่อใช้งานด้านเกษตรกรรม หรือโคที่เลี้ยงไว้เพื่อจุดประสงค์ในด้านอื่น ๆ (ยกเว้นโคที่เลี้ยงเพื่อวัตถุประสงค์ในการให้น้ำนม)
    - 19.1 **จำนวนโคเนื้อ** หมายถึง จำนวนโคเนื้อทุกช่วงอายุที่เกษตรกรเลี้ยง ซึ่งเป็นข้อมูลจากทะเบียนเกษตรกรที่ประมวลผล ณ วันที่ 30 เมษายน
    - 19.2 **ปริมาณผลผลิตโคเนื้อ** หมายถึง ปริมาณโคเนื้อที่ผลิตในประเทศ และพร้อมแปรสภาพเพื่อการบริโภคเป็นเนื้อโค และเพื่อส่งออกโคมีชีวิต
20. **โคนม** หมายถึง โคที่เลี้ยงไว้เพื่อวัตถุประสงค์ที่ต้องการน้ำนม
    - 20.1 **จำนวนโคนม** หมายถึง จำนวนโคนมทุกเพศ ทุกช่วงอายุที่เกษตรกรเลี้ยง ซึ่งเป็นข้อมูลจากทะเบียนเกษตรกรที่ประมวลผล ณ วันที่ 30 เมษายน
    - 20.2 **ปริมาณผลผลิตน้ำนมโค** หมายถึง ปริมาณน้ำนมดิบทั้งหมดที่รีดได้ และจำหน่าย ณ ศูนย์รวบรวมน้ำนมดิบในรอบปี
21. **กระบือ** หมายถึง กระบือที่เลี้ยงไว้เพื่อบริโภคเนื้อ ใช้งานทางการเกษตรหรือวัตถุประสงค์อื่น
    - 21.1 **จำนวนกระบือ** หมายถึง จำนวนกระบือทุกเพศ ทุกสายพันธุ์ที่เกษตรกรเลี้ยงอยู่ ณ วันที่ 1 มกราคม
    - 21.2 **ปริมาณผลผลิตกระบือ** หมายถึง จำนวนลูกกระบือที่เกิดและอยู่รอดเกิน 24 ชั่วโมง ในรอบปีการผลิต

22. **สุกร** หมายถึง สุกรทุกสายพันธุ์ ทั้งที่เป็นพันธุ์พื้นเมือง พันธุ์แท้ พันธุ์ลูกผสม ที่เกษตรกรเลี้ยงไว้เพื่อขาย ทำพันธุ์และบริโภค ในรอบปีการผลิต

    22.1 **จำนวนสุกร** หมายถึง จำนวนสุกรทุกช่วงอายุที่เกษตรกรเลี้ยง ซึ่งเป็นข้อมูลจากทะเบียนเกษตรกรที่ประมวลผล ณ วันที่ 30 เมษายน

    22.2 **ปริมาณผลผลิตสุกร** หมายถึง จำนวนสุกรทั้งหมดที่เข้าโรงฆ่า และสุกรมีชีวิตที่ส่งออกในรอบปี

23. **ไก่เนื้อ** หมายถึง ไก่พันธุ์เนื้อทางการค้าที่เลี้ยงเพื่อส่งตลาดเป็นประจำรุ่น หรือชุด

    23.1 **จำนวนไก่เนื้อ** หมายถึง จำนวนไก่เนื้อทุกช่วงอายุที่เกษตรกรเลี้ยงไว้ในโรงเรือน ซึ่งเป็นข้อมูลจากทะเบียนเกษตรกรที่ประมวลผล ณ วันที่ 30 เมษายน

    23.2 **ปริมาณผลผลิตไก่เนื้อ** หมายถึง จำนวนไก่เนื้อทั้งหมดที่เข้าโรงฆ่าในรอบปี

24. **ไก่ไข่** หมายถึง ไก่ไข่ที่เลี้ยงเพื่อผลิตไข่จำหน่ายหรือบริโภค

    24.1 **จำนวนไก่ไข่** หมายถึง จำนวนไก่ไข่ทุกช่วงอายุที่เกษตรกรเลี้ยงไว้ในโรงเรือนหรือยืนกรง ซึ่งเป็นข้อมูลจากทะเบียนเกษตรกรที่ประมวลผล ณ วันที่ 30 เมษายน

    24.2 **ปริมาณผลผลิตไข่ไก่** หมายถึง จำนวนไข่ไก่ทั้งหมดที่ผลิตได้ในรอบปี

25. **ไก่พื้นเมือง** หมายถึง ไก่พันธุ์พื้นบ้านที่เลี้ยงไว้เพื่อขายหรือบริโภคเนื้อและไข่

    25.1 **จำนวนไก่พื้นเมือง** หมายถึง จำนวนไก่พื้นเมืองทั้งหมดที่เกษตรกรเลี้ยงอยู่ ณ วันที่ 1 มกราคม

    25.2 **ปริมาณผลผลิตไก่พื้นเมือง** หมายถึง จำนวนไก่พื้นเมืองทั้งหมดที่เกษตรกรขายหรือฆ่าเพื่อการบริโภคในรอบปี

26. **เป็ดเนื้อ** หมายถึง เป็ดพันธุ์เนื้อทุกสายพันธุ์ เป็ดพันธุ์ไข่เพศผู้ และเป็ดเทศที่เลี้ยงไว้เพื่อขาย และ/หรือบริโภค แต่ไม่รวมเป็ดพันธุ์ไข่ปลดระวาง

    26.1 **จำนวนเป็ดเนื้อ** หมายถึง จำนวนเป็ดเนื้อทั้งหมดทุกช่วงอายุที่เกษตรกรเลี้ยงอยู่ ณ วันที่ 1 มกราคม

    26.2 **ปริมาณผลผลิตเป็ดเนื้อ** หมายถึง จำนวนเป็ดเนื้อทั้งหมดที่ขายหรือฆ่าเพื่อการบริโภคในรอบปี

27. **เป็ดไข่** หมายถึง เป็ดพันธุ์ไข่ที่เลี้ยงไว้เพื่อผลิตไข่เป็ด

    27.1 **จำนวนเป็ดไข่** หมายถึง จำนวนเป็ดไข่ทั้งหมดทุกช่วงอายุที่เกษตรกรเลี้ยงอยู่ ณ วันที่ 1 มกราคม

    27.2 **ปริมาณผลผลิตไข่เป็ด** หมายถึง จำนวนไข่เป็ดทั้งหมดที่ผลิตได้ในรอบปี

28. **ประเภทการเลี้ยงกุ้ง** หมายถึง วิธีการเลี้ยงกุ้งทะเล ซึ่งแบ่งออกเป็น 3 ประเภท ดังนี้

    28.1 **แบบกึ่งพัฒนา** หมายถึง การเลี้ยงกุ้งทะเลโดยการปล่อยน้ำจากแหล่งน้ำธรรมชาติเข้าบ่อเลี้ยงกุ้งทะเล เพื่อรับเอาลูกพันธุ์กุ้งทะเลและอาหารธรรมชาติเข้ามากักไว้ภายในบ่อเลี้ยง และมีการปล่อยลูกพันธุ์กุ้งทะเลลงเสริม โดยอาจมีการให้อาหารสมทบและอาจใช้เครื่องเติมอากาศหรือไม่ก็ได้

    28.2 **แบบพัฒนา** หมายถึง การเลี้ยงกุ้งทะเลที่โดยทั่วไปแล้วจะเลี้ยงด้วยความหนาแน่นสูงและใช้เทคโนโลยีสมัยใหม่เข้าช่วยในการเลี้ยง การจัดการรูปแบบของบ่อมีการจัดการน้ำ ควบคุมอุณหภูมิ ควบคุมโรค และมีระบบการจัดการที่ดีใช้ลูกพันธุ์กุ้งทะเลจากโรงเพาะฟักเท่านั้น มีการให้อาหารและใช้เครื่องเติมอากาศ

28.3 **แบบอื่น ๆ** หมายถึง การเลี้ยงกุ้งทะเลที่คล้ายคลึงกับวิธีแบบพัฒนาแต่เลี้ยงรวมกับสัตว์น้ำอื่น เช่น ปลานิล กุ้งก้ามกราม เป็นต้น โดยปล่อยพันธุ์กุ้งทะเลจากโรงเพาะฟัก อาจมีการให้อาหาร และอาจใช้เครื่องเติมอากาศหรือไม่ก็ได้

29. **ราคาที่เกษตรกรขายได้ที่ไร่นา** หมายถึง ราคาที่เกษตรกรขายได้ที่บ้าน ไร่นา ยุ้งฉาง สวน ปากบ่อ แพปลา สะพานปลา ซึ่งไม่รวมค่าบริการแพปลาและสะพานปลา

30. **มูลค่าของผลผลิตตามราคาที่เกษตรกรขายได้** หมายถึง ปริมาณผลผลิตคูณราคาที่เกษตรกรขายได้

31. **ดัชนีราคาสินค้าเกษตร** หมายถึง ตัวเลขที่ใช้เป็นตัวชี้วัดการเปลี่ยนแปลงของราคาสินค้าเกษตรที่เกษตรกรขายได้ที่ไร่นาเฉลี่ยทั้งประเทศ เมื่อเปรียบเทียบกับราคาเฉลี่ยรายปี ณ ปีที่ผ่านมา

32. **ดัชนีผลผลิตสินค้าเกษตร** หมายถึง ตัวเลขที่ใช้เป็นตัวชี้วัดการเปลี่ยนแปลงของผลผลิตสินค้าเกษตรทั้งประเทศ เมื่อเปรียบเทียบกับปริมาณผลผลิตเฉลี่ย ณ ปีฐาน โดยใช้ปี พ.ศ. 2548

33. **ดัชนีรายได้เกษตรกร** หมายถึง ดัชนีที่สามารถสะท้อนความสามารถในการพึ่งพาตนเองได้ของเกษตรกร และความมั่นคงยั่งยืนในภาคการเกษตร ซึ่งเป็นดัชนีที่สะท้อนรายได้รวมของเกษตรกรก่อนหักค่าใช้จ่ายอื่น ๆ (Gross Income)

34. **ผลผลิตต่อไร่** หมายถึง ผลผลิตต่อเนื้อที่เก็บเกี่ยว เนื้อที่ให้ผล และเนื้อที่กรีดยางได้

35. **เนื้อที่ป่าไม้** หมายถึง เนื้อที่ที่มีพืชพรรณขึ้นปกคลุมอยู่ ซึ่งเป็นข้อมูลของกรมป่าไม้ ที่ได้จากการตีความภาพถ่ายดาวเทียม โดยมีสภาพเป็นป่า หรือไม่มีสภาพเป็นป่าเท่านั้น

36. **เนื้อที่ใช้ประโยชน์นอกการเกษตร** หมายถึง เนื้อที่ส่วนที่เหลือจากการหักเนื้อที่ป่าไม้ และเนื้อที่ใช้ประโยชน์ทางการเกษตร ออกจากเนื้อที่ทั้งหมด เช่น เนื้อที่ในเขตเทศบาล และสุขาภิบาล ซึ่งรวมถึงที่อยู่อาศัย สิ่งปลูกสร้าง ย่านการค้า ที่ตั้งโรงงานอุตสาหกรรม โรงเรียน โรงพยาบาล วัด ถนน ทางหลวง ทางรถไฟ สนามบิน แม่น้ำ ลำคลอง หนองบึง อ่างเก็บน้ำ สถานที่ราชการ ที่อื่น ๆ ที่ไม่ได้ใช้ประโยชน์ทางการเกษตร เป็นต้น

37. **เนื้อที่ใช้ประโยชน์ทางการเกษตรอื่น ๆ** หมายถึง เนื้อที่ที่ครัวเรือนเกษตรถือครองอยู่ ได้แก่ พื้นที่ในบริเวณที่อยู่อาศัยนาเกลือ ทุ่งหญ้าเลี้ยงสัตว์ ที่ป่าถือครอง บ่อน้ำ หนองน้ำ สระน้ำ บ่อปลา บ่อกุ้ง ทางน้ำหรือถนนที่มีอยู่ในแปลงเกษตรที่ทำฟาร์มผสมผสาน ฟาร์มและสิ่งปลูกสร้างที่ถือครองอยู่นอกเนื้อที่ใช้ประโยชน์ทางการเกษตรข้างต้น ฯลฯ

38. **เนื้อที่ใช้ประโยชน์ทางการเกษตร** หมายถึง เนื้อที่ใช้ประโยชน์ทั้งหมดของครัวเรือนเกษตร หรือเนื้อที่ที่ครัวเรือนคงในสิทธิ์ผลประโยชน์ในที่ดิน ทั้งนี้ไม่คำนึงถึงกรรมสิทธิ์ที่แท้จริงของที่ดินนั้น ๆ โดยพิจารณาจากเจตนาการนำไปใช้ประโยชน์ ในด้านต่าง ๆ ตามลักษณะการใช้ประโยชน์ประจำของผืนที่ดินนั้น ๆ เป็นเกณฑ์

39. **พื้นที่ชลประทาน** หมายถึง พื้นที่บริการของกรมชลประทาน จากการควบคุม และบริหารจัดการน้ำโครงการชลประทานขนาดใหญ่ ขนาดกลาง ขนาดเล็ก โครงการสูบน้ำด้วยไฟฟ้า และโครงการแก้มลิง โดยที่ผู้ใช้น้ำนำไปใช้เพื่อการปลูกพืช การประมง ปศุสัตว์ และการอุปโภคบริโภค กิจการประปา อุตสาหกรรมการท่องเที่ยว การป้องกัน และบรรเทาภัยที่เกิดจากน้ำหลาก น้ำเสีย และกิจการอื่น ๆ

40. **พืช ปี 2567 มีคำนิยามตรงกับปีเพาะปลูก 2567/68** ได้แก่ ข้าวนาปี ข้าวโพดเลี้ยงสัตว์ ถั่วเหลือง สับปะรด พริกไทย มะเขือเทศ ข้าวโพดฝักอ่อน ข้าวโพดหวาน ไม้ผล/ไม้ยืนต้น

41. **พืช ปี 2568 มีคำนิยามตรงกับปีเพาะปลูก 2567/68** ได้แก่ ข้าวนาปรัง มันสำปะหลังโรงงาน อ้อยโรงงาน กระเทียม หอมแดง หอมหัวใหญ่ มันฝรั่ง และกาแฟ

42. **การแบ่งภาค** แบ่งออกเป็น 4 ภาค

    42.1 ภาคเหนือ มี 17 จังหวัด ได้แก่ เชียงราย พะเยา ลำปาง ลำพูน เชียงใหม่ แม่ฮ่องสอน ตาก กำแพงเพชร สุโขทัย แพร่ น่าน อุตรดิตถ์ พิษณุโลก พิจิตร นครสวรรค์ อุทัยธานี และเพชรบูรณ์

    42.2 ภาคตะวันออกเฉียงเหนือ มี 20 จังหวัด ได้แก่ เลย หนองบัวลำภู อุดรธานี บึงกาฬ หนองคาย สกลนคร นครพนม มุกดาหาร ยโสธร อำนาจเจริญ อุบลราชธานี ศรีสะเกษ สุรินทร์ บุรีรัมย์ มหาสารคาม ร้อยเอ็ด กาฬสินธุ์ ขอนแก่น ชัยภูมิ และนครราชสีมา

    42.3 ภาคกลาง มี 26 จังหวัด ได้แก่ สระบุรี ลพบุรี สิงห์บุรี ชัยนาท สุพรรณบุรี อ่างทอง พระนครศรีอยุธยา นนทบุรี กรุงเทพมหานคร ปทุมธานี นครนายก ปราจีนบุรี ฉะเชิงเทรา สระแก้ว จันทบุรี ตราด ระยอง ชลบุรี สมุทรปราการ สมุทรสาคร นครปฐม กาญจนบุรี ราชบุรี สมุทรสงคราม เพชรบุรี และประจวบคีรีขันธ์

    42.4 ภาคใต้ มี 14 จังหวัด ได้แก่ ชุมพร ระนอง สุราษฎร์ธานี พังงา ภูเก็ต กระบี่ ตรัง นครศรีธรรมราช พัทลุง สงขลา สตูล ปัตตานี ยะลา และนราธิวาส

EXPLANATORY NOTE

Symbols

n.a.	=	not available
0	=	zero
e	=	estimated data
f	=	forecasting data
p	=	preliminary data
r	=	revised data
--	=	negligible amount

Source: Statistical Symbol 2022 National Statistical Office

Remark: Forecasting data as of March 2025.

Area Measurement Unit

1 rai	=	0.16 hectare or 0.395 acre
6.25 rais	=	1 hectare
2.5 rais	=	1 acre

Remark: Rai is an area measurement unit in Thailand

Definitions

1. **Crop classification is categorized in accordance with Thailand standard industrial classification** such as food crops, oil crops and so on.
2. **Agricultural and food products group** refers to farming, livestock and fisheries (HS 01-24).
3. **Agricultural products for agro-industry group** refers to agricultural product that use as a raw material into processing for industrial use. (HS 35.05 40.01 40.05 44.03 50.01-50.03 52.01 53.03).
4. **Major rice** refers to the rice growing between 1st May and 31st October in the same year, except six provinces in the East Coast of Southern part, which are Nakhon Si Thammarat, Phatthalung, Songkhla, Pattani, Yala, and Narathiwat, which are growing between 16th June and 28th February in the following year.

5. **Hom Mali rice in the area** refers to Hom Mali 105 and Kor Khor 15 rice varieties, which grown in three northern provinces of Thailand: Chiang Rai, Phayao, and Chiang Mai, and all provinces in the northeastern. If it is grown outside of these areas, it will be considered as Hom Mali rice outside of the area.
6. **Second rice** refers to the rice growing between 1st November and 30th April of the following year, except six provinces in the East Coast of Southern part, which are Nakhon Si Thammarat, Songkhla, Phatthalung, Pattani, Yala, and Narathiwat, which are growing between 1st March and 15th June in the same year.
7. **Maize** refers to the maize grown for seed to be mixed into animal feed and other products, except maize grown for planting seed both in government agencies and private sector; for examples, seed research center, seed production center of private sector, and farmers planting for seed production.
   - **7.1 Season 1** (Rainy season);
     1) Season 1: early rainy season; growing between 1st March and 31st July in the same year.
     2) Season 1: late rainy season; growing between 1st August and 31st October in the same year.
   - **7.2 Season 2** (Dry season) refers to the maize growing between 1st November and 28th February in the following year.
8. **Soybean** refers to soybean that are grown and harvested for the seeds to be consumed and used in the food industry such as vegetable oil, soybean paste, tofu and mixed into animal feed. Except soybean that is grown and collected fresh to be boiled, plowed during the flowering stage and soybean that is grown for collected seed by the government and private sector such as seed research center, seed production center of private sector, and any planting activity with the objective of producing the soybean seed only.
   - **8.1 Season 1** (Rainy season) growing between 1st May to 31st October of the same year, regardless of harvest time.
   - **8.2 Season 2** (Dry season) growing between 1st November to 30th April of the following year, regardless of harvest time.
9. **Garlic, shallot, onion and potato** refers to the crops growing between 1st May to 30th April of the following year.
10. **Tomato** refers to tomato fresh for selling to consumer and industrial harvesting between 1st January to 31st December of the same year.

11. **Baby corn** refers to baby corn harvesting between 1st January to 31st December of the same year.
12. **Sweet corn** refers to sweet corn harvesting between 1st January to 31st December of the same year.
13. **Cassava** refers to the cassava harvesting between 1st October to 30th September of the following year for selling to industrial purpose, such as dry-chips producers, pellet mills, flour mills, ethanol factory and other processors excluding consumption.
14. **Sugarcane** refers to the sugarcane harvesting between 1st October to 30th September of the following year for selling to the processing plants.
15. **Batavia pineapple** refers to Batavia pineapple harvesting between 1st January to 31st December of the same year, including Batavia pineapple that are named according to the local producers such as Sri Racha pineapple, Bankha pineapple and Hauymon pineapple.
16. **Orchid (Cut Flower)** refers to the orchid planted or standing between 1st January and 31st December of the same year excluding orchid potted plant.
17. **Coffee (Robusta, Arabica)** refers to the coffee trees, which are standing or planted between 1st October and 30th September of the following year.
18. **Para rubber, oil palm, pepper, coconut, longan, rambutan, durian, mangosteen, lichee, tangerine, longkong and lime** refers to the crops planted or standing between 1st January and 31st December of the same year.
19. **Cattle** refers to the cows/bulls kept for meat, labour and other purposes excluding dairy cattle.
    - 19.1 **Number of cattle** refers to the number of cattle of all ages that farmers raise. This is information from the farmer registry as of April 30th.
    - 19.2 **Cattle production** refers to the total number of cattle, which produced domestically for consumption purpose and also to export live cattle.
20. **Dairy cattle** refers to cattle raised for the purpose of obtaining milk.
    - 20.1 **Number of dairy cattl**e refers to the number of dairy cattle of all genders and age groups that farmers raise. This is information from the farmer registry as of April 30th.
    - 20.2 **Production of raw milk** refers to the total amount of raw milk that can be milked and sold at the raw milk collection center during the year.

21. **Buffalo** refers to the buffalo kept for meat, labour and other purposes.
    - 21.1 **Number of buffalo** refers to the number of buffalo of all genders and breeds that farmers raise as of January 1st.
    - 21.2 **Buffalo production** refers to the number of buffalo calves which were born and surviving for more than 24 hours in the production year.
22. **Swine** refers to all varieties of swine including native, pure breed, and hybrid species kept for sale, breeding, and consumption in production year.
    - 22.1 **Number of swine** refers to the number of swine of all ages that farmers raise. This is information from the farmer registry as of April 30th.
    - 22.2 **Swine production** refers to the number of swine brought into the slaughterhouse and living swine for exports during the year.
23. **Broiler** refers to all varieties of broiler breed chicken kept for sale and meat consumption.
    - 23.1 **Number of broiler** refers to the number of broiler of all ages that farmers raise in houses. This is information from the farmer registry as of April 30.
    - 23.2 **Broiler production** refers to the number of broilers brought into the slaughterhouse during the year.
24. **Layer hen** refers to layer breed chicken kept for producing eggs for sale and consumption.
    - 24.1 **Number of layer hen** refers to the number of layer hens of all ages that farmers raise in houses or cages. This is information from the farmer registry as of April 30th.
    - 24.2 **Egg production** refers to the number of eggs produced during the year.
25. **Native chicken** refers to all local breeder chicken kept for sale or meat and eggs consumption.
    - 25.1 **Number of native chicken** refers to the number of native chickens that farmers raise as of January 1st.
    - 25.2 **Native chicken production** refers to the total number of native chickens that farmers sell or kill for consumption during the year.
26. **Meat duck** refers to all species of meat breeder ducks including male egg breeder duck and Muscovy duck kept for sale and meat consumption excluding unproductive layer duck.
    - 26.1 **Number of meat duck** refers to the total number of meat ducks of all ages that farmers raise as of January 1st.
    - 26.2 **Meat duck production** refers to the total number of meat ducks that farmers sell or kill for consumption during the year.

27. **Layer duck** refers to all species of layer breed duck kept for duck eggs production.
    - 27.1 **Number of layer duck** refers to the total number of layer ducks of all ages that farmers raise as of January 1st.
    - 27.2 **Duck egg production** refers to the total number of duck eggs produced during the year.
28. **Type of shrimp culture** refers to marine shrimp farming method which was divided into three types as follows
    - 28.1 **Semi-developed method** refers to marine shrimp farming method by draining water from natural water sources into pond in order to bring shrimp fries and natural feedstuffs including releasing additional shrimp fries into the pond. This method can also add feedstuffs and use an aerator.
    - 28.2 **Developed method** refers to marine shrimp farming method with normal practices with intensive farming and adopt the high technology, water management in pond, temperature control, disease control, and good management. This method use shrimp fries only from nursery and adding feedstuffs and use an aerator.
    - 28.3 **Other methods** refers to marine shrimp farming method similar to developed method but culture with other aquatic animals such as tilapia giant freshwater prawn.
29. **Farm-gate price** refers to prices which farmer sell at home, field, silo, orchard, fishing pond, fishing pier and fishing market which excluded service fees at pier fish and fish market.
30. **Production value from selling price** refers to the value calculated by multiplying prices received for each product by the quantity of that product produced and sold.
31. **Agricultural Price Index** refers to the number that identified the change of average agricultural product price at farm gate compare to average annual prices at the earlier year.
32. **Agricultural Production Index** refers to the number that identified the change of total agricultural production relate to average agricultural production at base year using 2005.
33. **Farm Income Index** refers to Farmers Income Index. Income Index reflects self-sufficiency ability of farmer, sustainability, and stability in the agricultural sector. Income Index also reflects total income before deducting other expenses (Gross Income).
34. **Yield** refers to total production per unit of harvested area.
35. **Forest area** refers to the area under natural or planted stands defined by the Royal Forest Department using satellite imagery to classified forest and non-forest.

36. **Non-Agricultural land use** refers to the residual area after reduction of forest and agricultural areas from the total areas of the country. It includes municipal areas and sanitation district, non-farmer residence, business and industrial areas, schools, hospitals, temples, roads, railways, airports, rivers, swamps, reservoirs, public areas, other non-agricultural areas, and so on.
37. **Other agricultural land use** refers to the area held by farmer such as resident area, salt field, pasture, forest area, pond, ditches, wells, fish ponds, shrimp ponds, waterway, road in agricultural farm, mixing farm, farm and non-agricultural areas, etc.
38. **Agricultural land use** refers to the total areas of agricultural land use for household or land use on which the household retains its interest in the land without real ownership. Agricultural land use determined from the intent of utilization according to regular utilization of that land.
39. **Irrigated area** refers to the area under the services of the Royal Irrigation Department, namely large, medium, and small irrigated projects including electrical water pumping and the Monkey Cheek Project. Water will be used for agriculture, consumption, waterwork, tourism, disaster prevention and mitigation caused by flash flood, polluted water, etc.
40. **Two thousand twenty-four Crops** refers to the crops that were harvested in year 2024 and whose data are reported in crops year 2024/25. These include major rice, maize (animal feed), soybean, pineapple, pepper, tomato, baby corn, sweet corn, perennial plants, and fruit trees.
41. **Two thousand twenty-five Crops** refers to the crops that were harvested in year 2025 and whose data are reported in crops year 2024/25. These include second rice, cassava, sugarcane, garlic, shallot, onion, potato, and coffee.
42. **Geographical regions** the geographical regions in Thailand are divided into 4 regions:
    - 42.1 **Northern region c**onsists of 17 provinces namely Chiang Rai, Phayao, Lampang, Lamphun, Chiang Mai, Mae Hong Son, Tak, Kamphaeng Phet, Sukhothai, Phrae, Nan, Uttaradit, Phitsanulok, Phichit, Nakhon Sawan, Uthai Thani, and Phetchabun.
    - 42.2 **Northeastern region** consists of 20 provinces namely Loei, Nong Bua Lam Phu, Udon Thani, Bueng Kan, Nong Khai, Sakon Nakhon, Nakhon Phanom, Mukdahan, Yasothon, Amnat Charoen, Ubon Ratchathani, Si Sa Ket, Surin, Buri Ram, Maha Sarakham, Roi Et, Kalasin, Khon Kaen, Chaiyaphum, and Nakhon Ratchasima.

42.3 **Central region** consists of 26 provinces namely Saraburi, Lopburi, Sing Buri, Chai Nat, Suphan Buri, Ang Thong, Pha Nakhon Si Ayutthaya, Nonthaburi, Bangkok, Pathum Thani, Nakhon Nayok, Prachin Buri, Chachoengsao, Sa Kaeo, Chanthaburi, Trat, Rayong, Chon Buri, Samut Prakan, Samut Sakhon, Nakhon Pathom, Kanchanaburi, Ratchaburi, Samut Songkhram, Phetchaburi, and Prachuap Khiri Khan.

42.4 **Southern region** consists of 14 provinces namely Chumphon, Ranong, Surat Thani, Phang Nga, Phuket, Krabi, Trang, Nakhon Si Thammarat, Phatthalung, Songkhla, Satun, Pattani, Yala, and Narathiwat.

ลักษณะผลผลิตและชั้นคุณภาพสินค้าเกษตร

สินค้า	ลักษณะผลผลิต	ชั้นคุณภาพสินค้าเกษตร
1. ข้าวรวม	เมล็ดข้าวเปลือกที่นวดออกจากรวงข้าวแล้ว โดยน้ำหนัก ณ ความชื้น 15%	ราคาเฉลี่ยถ่วงน้ำหนัก ข้าวเปลือกเจ้านาปี ความชื้น 15% ข้าวเปลือกเจ้าหอมมะลิ 100% ข้าวเปลือกเหนียวนาปีเมล็ดยาว และ ข้าวเปลือกเจ้านาปรัง ความชื้น 15%
2. ข้าวนาปี	เมล็ดข้าวเปลือกที่นวดออกจากรวงข้าวแล้ว โดยน้ำหนัก ณ ความชื้น 15%	ราคาเฉลี่ยถ่วงน้ำหนัก ข้าวเปลือกเจ้านาปี ความชื้น 15% ข้าวเปลือกเจ้าหอมมะลิ 100% และข้าวเปลือกเหนียวนาปีเมล็ดยาว ความชื้น 15%
3. ข้าวนาปรัง	เมล็ดข้าวเปลือกที่นวดออกจากรวงข้าวแล้ว โดยน้ำหนัก ณ ความชื้น 15%	ข้าวเปลือกเจ้านาปรัง ความชื้น 15%
4. ข้าวโพดเลี้ยงสัตว์	เมล็ดข้าวโพดเลี้ยงสัตว์ที่สีออกจากฝักแล้ว โดยน้ำหนัก ณ ความชื้น 14.5%	ข้าวโพดเลี้ยงสัตว์ ความชื้น 14.5%
5. มันสำปะหลังโรงงาน	หัวมันสดที่ผ่านการทำความสะอาดเบื้องต้นแล้ว	หัวมันสำปะหลังสดคละ
6. อ้อยโรงงาน	ลำต้นอ้อยที่ตัดใบ และยอดออกแล้ว	อ้อยสดส่งโรงงาน
7. ปาล์มน้ำมัน	ผลปาล์มน้ำมันทั้งทะลาย	ผลปาล์มน้ำมันทั้งทะลายน้ำหนักมากกว่า 15 กก.
8. ถั่วเหลือง	เมล็ดถั่วเหลืองที่กะเทาะเปลือกออกจากฝักแล้ว โดยน้ำหนัก ณ ความชื้น 15%	เมล็ดถั่วเหลืองคละ
9. มะพร้าวผลแก่	ผลมะพร้าวแก่	มะพร้าวแก่แห้งทั้งเปลือกคละ
10. กระเทียม	ผลผลิตกระเทียมอยู่ในรูปกระเทียมแห้งมัดจุก ณ 90 วัน	กระเทียมแห้งคละ
11. หอมแดง	ผลผลิตหอมแดงอยู่ในรูปหอมแดงแห้งมัดจุก ณ 7 วัน	หอมแดงขนาดกลางแห้ง 7 วัน
12. หอมหัวใหญ่	ผลผลิตหอมหัวใหญ่อยู่ในรูปหอมหัวใหญ่แห้งตัดจุก ณ 7 วัน	หอมหัวใหญ่เบอร์ 1 ขนาดเส้นผ่านศูนย์กลาง 6-6.9 ซม.
13. มันฝรั่ง	ผลผลิตมันฝรั่งอยู่ในรูปหัวมันฝรั่งสดที่ผ่านการทำความสะอาดเบื้องต้นแล้ว	หัวมันฝรั่งส่งโรงงานคละ

สินค้า	ลักษณะผลผลิต	ชั้นคุณภาพสินค้าเกษตร
14. มะเขือเทศ	ผลผลิตสด หลังทำความสะอาดเบื้องต้นแล้ว	มะเขือเทศคละ
15. ข้าวโพดฝักอ่อน	ผลผลิตฝักสดทั้งเปลือก	ข้าวโพดฝักอ่อนทั้งเปลือกคละ
16. ข้าวโพดหวาน	ผลผลิตฝักสดทั้งเปลือก	ข้าวโพดหวานซุปเปอร์สวีททั้งเปลือกคละ
17. สับปะรดปัตตาเวีย	ผลผลิตสับปะรดผลสดที่ตัดจุกและก้านออกแล้ว	สับปะรดปัตตาเวียส่งโรงงาน
18. กล้วยไม้ตัดดอก	ช่อดอก	กล้วยไม้ก้านช่อดอกยาว 45-54 ซม.
19. ลำไย	ผลสด	ลำไยสดทั้งช่อ เกรด A
20. เงาะ	ผลสด	เงาะโรงเรียน
21. ทุเรียน	ผลสด	ทุเรียนหมอนทองคละ
22. มังคุด	ผลสด	มังคุดคละ
23. ลิ้นจี่	ผลสด	ลิ้นจี่พันธุ์ฮงฮวย เกรด A
24. ส้มเขียวหวาน	ผลสด	ส้มเขียวหวานคละ
25. ลองกอง	ผลสด	ลองกองเบอร์ 1
26. มะนาว	ผลสด	มะนาวคละ
27. กาแฟ (โรบัสตา)	สารกาแฟ	สารกาแฟคละ
28. กาแฟ (อะราบิกา)	สารกาแฟ	กะลา
29. ยางพารา	ยางแผ่นดิบ	ยางแผ่นดิบชั้น 3
30. พริกไทย	เมล็ดพริกไทยดำแห้ง	เมล็ดพริกไทยดำคละ
31. โคเนื้อ	โคเนื้อมีชีวิต	โคเนื้อขนาดกลางน้ำหนัก 350-450 กก.
32. โคนม	น้ำนมดิบ	น้ำนมดิบ
33. กระบือ	กระบือมีชีวิต	กระบือขนาดกลางน้ำหนัก 450-550 กก.
34. สุกร	สุกรมีชีวิต	สุกรน้ำหนักตั้งแต่ 100 กก. ขึ้นไป
35. ไก่เนื้อ	ไก่รุ่นพันธุ์เนื้อมีชีวิต	ไก่รุ่นพันธุ์เนื้อ (ไม่รวมเกษตรพันธะสัญญา)
36. ไก่พื้นเมือง	ไก่พื้นเมืองมีชีวิต	ไก่รุ่นพันธุ์พื้นเมือง
37. เป็ดเนื้อ	เป็ดรุ่นพันธุ์เนื้อมีชีวิต	เป็ดรุ่นพันธุ์เนื้อขนาดกลาง
38. ไข่ไก่	ไข่ไก่สด	ไข่ไก่สด เบอร์ 3
39. ไข่เป็ด	ไข่เป็ดสด	ไข่เป็ดสดคละ

Product characteristics and Specification of farm commodity

Farm commodity	Product Characteristics	Specification of farm commodity
1. Rice (Mixed)	Paddy with moisture content not exceeding 15%	Weighted average paddy price of non-glutinous paddy of major rice with moisture content not exceeding 15%, Hom Mali paddy 100%, long-grain glutinous paddy of major rice and non-glutinous paddy of second rice with moisture content not exceeding 15%
2. Major rice	Paddy with moisture content not exceeding 15%	Weighted average paddy price of non-glutinous paddy of major rice with moisture content not exceeding 15%, Hom Mali paddy 100% and long-grain glutinous paddy of major rice with moisture content not exceeding 15%
3. Second rice	Paddy with moisture content not exceeding 15%	Non-glutinous paddy of second rice with moisture content not exceeding 15%
4. Maize	Maize seed with moisture content not exceeding 14.5%	Maize with moisture content not exceeding 14.5%
5. Cassava	Fresh and pre-cleaned cassava root	Cassava root, fresh and mixed grade
6. Sugarcane	Sugarcane stalk without leaf and top	Industrial sugarcane stalk, fresh
7. Oil palm	Oil palm fruit with bunch	Oil palm fruit with bunch weighing exceeding 15 kg
8. Soybean	Soybean with moisture content not exceeding 15%	Soybean, mixed grade
9. Ripe coconut	Ripe coconut	Ripe coconut in shell, dried and mixed grade
10. Garlic	Dried garlic with bunch harvested at 90 days	Garlic, dried and mixed grade
11. Shallot	Dried shallot with bunch harvested at 7 days	Shallot, medium-sized, dried and harvested at 7 days
12. Onion	Dried onion without crown harvested at 7 days	Onion No.1 with diameter 6-6.9 cm.
13. Potato	Fresh and pre-cleaned potato	Industrial potato, mixed grade
14. Tomato	Fresh and pre-cleaned tomato	Tomato, mixed grade
15. Baby corn	Baby corn with husk	Baby corn with husk, mixed grade

Farm commodity	Product Characteristics	Specification of farm commodity
16. Sweet corn	Fresh sweet corn with husk	Super sweet corn with husk, mixed grade
17. Batavia pineapple	Fresh pineapple without crown and stem	Industrial batavia pineapple, mixed grade
18. Orchid (Cut Flower)	Cut orchid with bunch	Cut orchid with bunch, 45-54 cm length of each bunch
19. Longan	Fresh longan	Longan with cluster grade A
20. Rambutan	Fresh rambutan	Rong-rian Rambutan
21. Durian	Fresh durian	Mon-tong Durian, mixed grade
22. Mangosteen	Fresh mangosteen	Mangosteen, mixed grade
23. Lychee	Fresh lychee	Hong-Huay Lychee, grade A
24. Tangerine	Fresh tangerine	Tangerine, mixed grade
25. Longkong	Fresh longkong	Longkong, no.1
26. Lime	Fresh lime	Lime, mixed grade
27. Coffee (Robusta)	Coffee matter	Coffee matter, mixed grade
28. Coffee (Arabica)	Coffee matter	Parchment Coffee
29. Para rubber	Unsmoked sheet rubber	Unsmoked rubber sheet, grade 3
30. Pepper	Dried black pepper	Black pepper, mixed grade
31. Cattle	Live beef cattle	Beef cattle, medium-sized weighing 350-450 kg
32. Dairy-cattle	Raw milk	Raw milk
33. Buffalo	Live buffalo	Buffalo medium size weighting 450-550 kg
34. Swine	Live swine	Swine, each weighting 100 kg and over
35. Broiler	Live broiler	Broiler (Non - contract farming)
36. Native chicken	Live native chicken	Native chicken
37. Meat duck	Live meat-type duck	Meat-type duck, medium-sized
38. Egg	Fresh egg	Fresh egg no.3
39. Duck egg	Fresh duck egg	Fresh duck egg, mixed grade

สารบัญ

คำนำ I
คำชี้แจง III
ลักษณะผลผลิตและชั้นคุณภาพสินค้าเกษตร XVI
แผนที่ประเทศไทย XXVIII

ตอนที่ 1 พืชอาหาร 1

ข้าว 2
ข้าวโพดเลี้ยงสัตว์ 26
มันสำปะหลังโรงงาน 34
อ้อยโรงงาน 39

ตอนที่ 2 พืชน้ำมัน 45

ปาล์มน้ำมัน 46
ถั่วเหลือง 51
มะพร้าวผลแก่ 57

ตอนที่ 3 พืชผัก 61

กระเทียม 62
หอมหัวใหญ่ 65
หอมแดง 68
มันฝรั่ง 70
มะเขือเทศ 73
ข้าวโพดฝักอ่อน 74
ข้าวโพดหวาน 75

ตอนที่ 4 ไม้ผล **77**

สับปะรดปัตตาเวีย 78
ลำไย 82
เงาะ 85
ทุเรียน 88
มังคุด 91
ลิ้นจี่ 94
ลองกอง 96
ส้มเขียวหวาน 99
มะนาว 101

ตอนที่ 5 ไม้ยืนต้น **103**

กาแฟ 104
ยางพารา 113
พริกไทย 118

ตอนที่ 6 ไม้ดอก **121**

กล้วยไม้ตัดดอก 122

ตอนที่ 7 ปศุสัตว์ และผลิตภัณฑ์ **125**

จำนวนปศุสัตว์ ณ วันที่ 1 มกราคม 126
ปริมาณการผลิตปศุสัตว์และผลิตภัณฑ์ 127
จำนวนและปริมาณการผลิตโคเนื้อ 128
จำนวนและปริมาณการผลิตสุกร 132
จำนวนและปริมาณการผลิตไก่เนื้อ 135
จำนวนและปริมาณไก่ไข่ 138
ราคาที่เกษตรกรขายได้ของปศุสัตว์และผลิตภัณฑ์ 141
สัตว์อื่น ๆ

สารบัญ (ต่อ)

ตอนที่ 8 ประมง **145**

ปริมาณและมูลค่าสัตว์น้ำที่จับได้ทั้งประเทศ 146
เนื้อที่และผลผลิตกุ้งทะเล 148
ราคาสัตว์น้ำจืดและสัตว์น้ำเค็มที่จำหน่าย ณ สะพานปลากรุงเทพฯ 150

ตอนที่ 9 ป่าไม้ **155**

เนื้อที่ป่าของไทยและเนื้อที่อุทยานแห่งชาติ 156
ไม้ส่งออก และผลิตภัณฑ์ไม้ส่งออก 157
รายได้ของรัฐบาลจากผลิตภัณฑ์ของป่า 158
จำนวนโรงงานแปรรูปไม้ 158

ตอนที่ 10 ภูมิอากาศและการชลประทาน **159**

อุณหภูมิ 160
ฝน 164
ชลประทาน 168

ตอนที่ 11 การใช้ที่ดินและลักษณะการถือครองที่ดิน **171**

การใช้ที่ดินทางการเกษตร 172
เนื้อที่ใช้ประโยชน์ทางการเกษตร 176
ลักษณะการถือครองที่ดินทางการเกษตร 181

ตอนที่ 12 มูลค่าการส่งออกและการนำเข้า **185**

มูลค่าการส่งออก การนำเข้า และดุลการค้าสินค้าเกษตร 186
มูลค่าการส่งออกสินค้าเกษตรและผลิตภัณฑ์ 187
มูลค่าการนำเข้าสินค้าเกษตรและผลิตภัณฑ์ 189

ตอนที่ 13 ดัชนีเศรษฐกิจการเกษตร 191

ดัชนีราคาสินค้าเกษตร 192
ดัชนีผลผลิตสินค้าเกษตร 193
ดัชนีรายได้เกษตรกร 194
อัตราการเจริญเติบโตของดัชนีเศรษฐกิจการเกษตร 195

CONTENTS

Preface	**II**
Explanatory note	**IX**
Product characteristics and grade	**XVIII**
Map of Thailand	**XXVIII**
I FOOD CROPS	**1**
Rice	2
Maize	26
Cassava	34
Sugarcane	39
II OIL CROPS	**45**
Oil palm	46
Soybean	51
Coconut	57
III VEGETABLES	**61**
Garlic	62
Shallot	65
Onion	68
Potato	70
Tomato	73
Baby corn	74
Sweet corn	75

IV FRUIT TREES **77**

Batavia pineapple 78
Longan 82
Rambutan 85
Durian 88
Mangosteen 91
Lychee 94
Longkong 96
Tangerine 99
Lime 101

V PERENNIAL TREES **103**

Coffee 104
Para rubber 113
Pepper 118

VI FLOWERING PLANTS **121**

Orchid (Cut Flower) 122

VII LIVESTOCK AND PRODUCTS **125**

Number of livestock on 1st January 126
Product of livestock and products 127
Number and production of cattle 128
Number and production of swines 132
Number and production of broilers 135
Number and production of layer hens 138
Farm gate price of livestock and products 141
Other animals

CONTENTS (CONTINUED)

VIII FISHERY 145

Annual catches of marine and fresh water fish 146
Area and production of shrimp culture 148
Price of fresh water fish and marine fish auctioned at Bangkok Fish Market 150

IX FORESTRY 155

Area of forest and national parks 156
Export of timber and production 157
Government revenue derived from classes of forestry products 158
Operating sawmills 158

X CLIMATE AND IRRIGATION 159

Temperature 160
Rainfall 164
Irrigation 168

XI LAND UTILIZATION AND TENURE 171

Utilization 172
Agricultural land use 176
Type of tenure 181

XII VALUE OF EXPORTS AND IMPORTS 185

Value of exports, imports and balance of trade 186
Value of agricultural products exports 187
Value of agricultural products imports 189

XIII AGRICULTURAL ECONOMIC INDEX 191

Agricultural price index 192

Agricultural production index 193

Farm income index 194

Annual growth rate of agricultural economics index 195

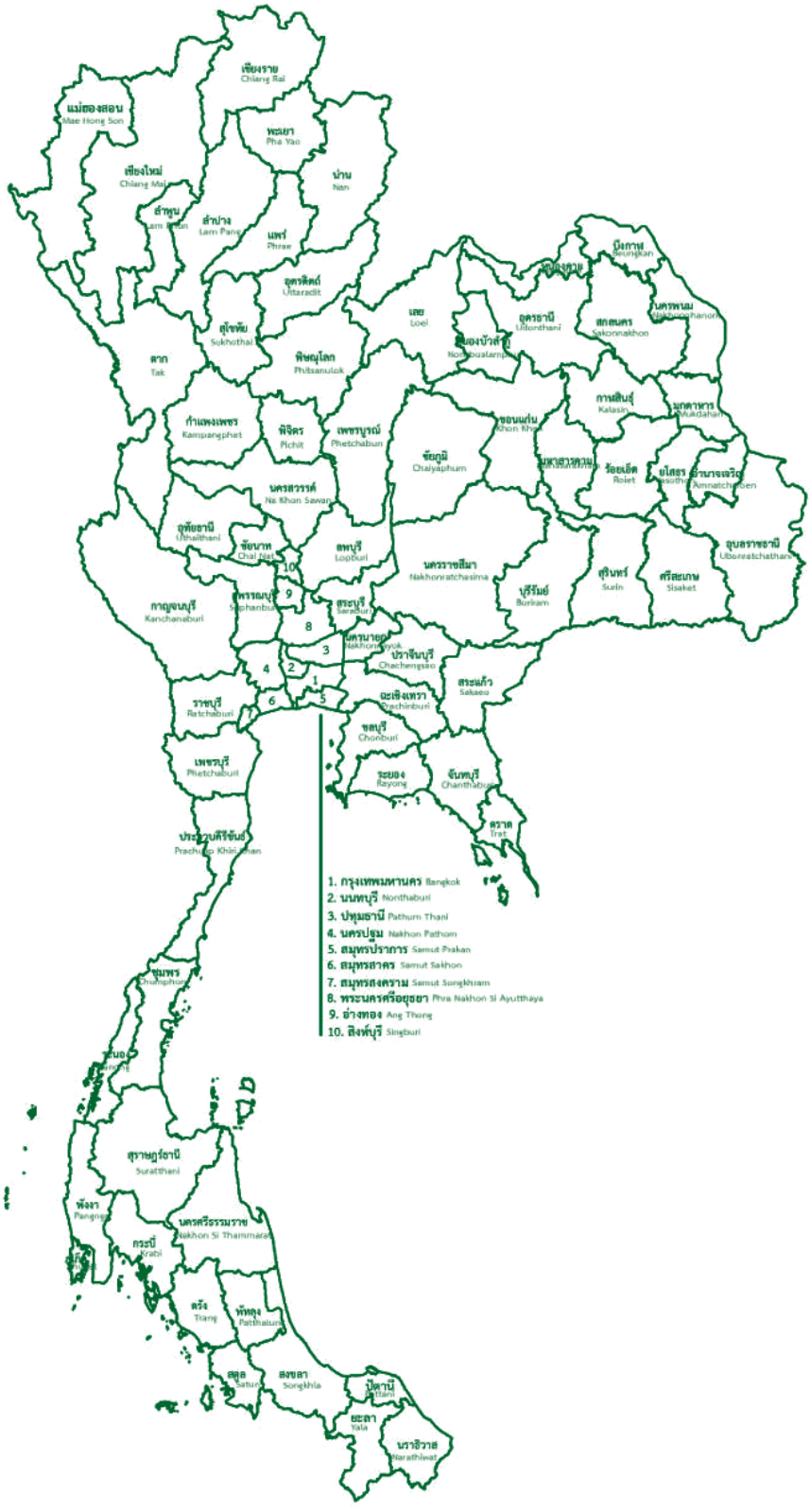
เชียงราย Chiang Rai
แม่ฮ่องสอน Mae Hong Son
พะเยา Pha Yao
เชียงใหม่ Chiang Mai
น่าน Nan
ลำพูน Lam Phun
ลำปาง Lam Pang
แพร่ Phrae
อุตรดิตถ์ Uttaradit
เลย Loei
หนองบัวลำภู Nong Bua Lam Phu
อุดรธานี Udon Thani
สกลนคร Sakon Nakhon
นครพนม Nakhon Phanom
สุโขทัย Sukhothai
พิษณุโลก Phitsanulok
ตาก Tak
กำแพงเพชร Kamphaeng Phet
พิจิตร Phichit
เพชรบูรณ์ Phetchabun
ชัยภูมิ Chaiyaphum
ขอนแก่น Khon Kaen
กาฬสินธุ์ Kalasin
มุกดาหาร Mukdahan
นครสวรรค์ Nakhon Sawan
มหาสารคาม Maha Sarakham
ร้อยเอ็ด Roi Et
ยโสธร Yasothon
อำนาจเจริญ Amnat Charoen
อุทัยธานี Uthai Thani
ชัยนาท Chai Nat
ลพบุรี Lop Buri
นครราชสีมา Nakhon Ratchasima
บุรีรัมย์ Buri Ram
สุรินทร์ Surin
ศรีสะเกษ Si Sa Ket
อุบลราชธานี Ubon Ratchathani
กาญจนบุรี Kanchanaburi
สุพรรณบุรี Suphan Buri
สระบุรี Saraburi
นครนายก Nakhon Nayok
ปราจีนบุรี Prachin Buri
สระแก้ว Sa Kaeo
ราชบุรี Ratchaburi
อ่างทอง Ang Thong
ชลบุรี Chon Buri
ระยอง Rayong
จันทบุรี Chanthaburi
ตราด Trat
เพชรบุรี Phetchaburi
ประจวบคีรีขันธ์ Prachuap Khiri Khan
ชุมพร Chumphon
ระนอง Ranong
สุราษฎร์ธานี Surat Thani
พังงา Phang Nga
นครศรีธรรมราช Nakhon Si Thammarat
กระบี่ Krabi
ตรัง Trang
พัทลุง Phatthalung
สตูล Satun
สงขลา Songkhla
ปัตตานี Pattani
ยะลา Yala
นราธิวาส Narathiwat
1. กรุงเทพมหานคร Bangkok
2. นนทบุรี Nonthaburi
3. ปทุมธานี Pathum Thani
4. นครปฐม Nakhon Pathom
5. สมุทรปราการ Samut Prakan
6. สมุทรสาคร Samut Sakhon
7. สมุทรสงคราม Samut Songkhram
8. พระนครศรีอยุธยา Phra Nakhon Si Ayutthaya
9. อ่างทอง Ang Thong
10. สิงห์บุรี Singburi











ตอนที่ 1 SECTION I

พืชอาหาร FOOD CROPS

ตารางที่ 1.1 ข้าว: เนื้อที่เก็บเกี่ยว ผลผลิต และผลผลิตต่อไร่ของประเทศผู้ผลิตที่สำคัญ 10 อันดับแรก ปี 2565/66-2567/68
Table 1.1 Rice: Harvested area, production, and yield of top 10 major countries, 2022/23-2024/25

ประเทศ	เนื้อที่เก็บเกี่ยว (1,000 ไร่) Harvested area (1,000 rais)			ผลผลิต (1,000 ตัน)[1/] Production (1,000 tons)			ผลผลิตต่อไร่ (กก.ต่อไร่)[1/] Yield (kg/rai)			Countries
	2565/66 2022/23	2566/67 2023/24	2567/68 2024/25	2565/66 2022/23	2566/67 2023/24	2567/68 2024/25	2565/66 2022/23	2566/67 2023/24	2567/68 2024/25	
รวมทั้งโลก	**1,034,973**	**1,037,931**	**1,050,777**	**517,309**	**522,510**	**532,489**	**500**	**503**	**507**	**World Total**
จีน	184,063	180,931	181,250	145,946	144,620	146,000	793	799	806	China
อินเดีย	298,950	298,925	306,250	135,755	137,825	142,000	454	461	464	India
บังกลาเทศ	72,500	73,438	73,125	36,350	37,000	37,300	501	504	510	Bangladesh
อินโดนีเซีย	70,625	68,750	70,000	33,900	33,020	34,000	480	480	486	Indonesia
เวียดนาม	44,500	43,750	43,438	27,140	26,625	26,500	610	609	610	Vietnam
ไทย [2/]	70,073	68,081	70,364[f]	22,196	20,993	22,154[f]	316	324	318[f]	Thailand [2/]
ฟิลิปปินส์	30,300	29,650	29,375	12,625	12,325	12,300	417	416	419	Philippines
เมียนมา	42,500	42,500	42,500	11,800	11,900	12,100	278	280	285	Myanmar
ปากีสถาน	18,594	22,731	23,750	7,322	9,869	10,000	394	434	421	Pakistan
บราซิล	9,250	10,031	10,000	6,822	7,200	7,500	738	718	750	Brazil
อื่น ๆ	193,619	199,144	200,725	77,453	81,133	82,635	400	407	412	Others

ที่มา: กระทรวงเกษตรสหรัฐอเมริกา
หมายเหตุ: [1/] ข้าวสาร
[2/] ข้อมูลประเทศไทยปรับปรุงโดย สำนักงานเศรษฐกิจการเกษตร
อันดับเรียงตามผลผลิต
ข้อมูล ณ 8 ม.ค. 2568

Source: United States Department of Agriculture
Remark: [1/] Milled rice
[2/] Thailand information was updated by Office of Agricultural Economics.
Sorted by production
Data as of 8 January 2025

รูปที่ 1.1 ข้าว: เนื้อที่เก็บเกี่ยว ผลผลิต และผลผลิตต่อไร่ ของประเทศผู้ผลิตที่ สำคัญ 10 อันดับแรก ปี 2567/68
Figure 1.1 Rice: Harvested area, production and yield of top 10 major countries, 2024/25

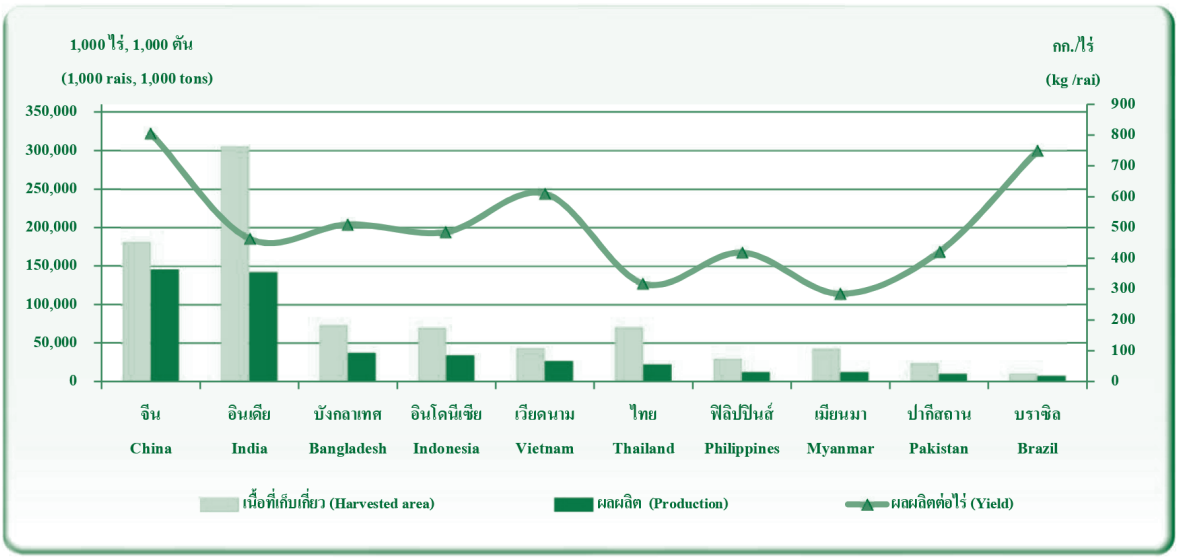

ตารางที่ 1.2 ข้าวนาปี: เนื้อที่ ผลผลิต ผลผลิตต่อไร่ ราคาที่เกษตรกรขายได้ และมูลค่าของผลผลิต ปี 2558-2567
Table 1.2 Major Rice: Area, production, yield, farm gate price and value of production, 2015-2024

ปี	เนื้อที่เพาะปลูก (1,000 ไร่) Planted area (1,000 rais)	เนื้อที่เก็บเกี่ยว (1,000 ไร่) Harvested area (1,000 rais)	ผลผลิต[1/] (1,000 ตัน) Production (1,000 tons)	ผลผลิตต่อไร่[1/] (กก./ไร่) Yield (kg/rai)	ราคาที่เกษตรกรขายได้ (บาท/ตัน) Farm gate price (Baht/ton)	มูลค่าของผลผลิต (ล้านบาท) Value of production (Million Baht)	Year
2558	58,063	55,096	24,312	441	9,070	220,506	2015
2559	58,645	56,546	25,236	446	8,073	203,733	2016
2560	59,221	54,963	24,934	454	8,817	219,846	2017
2561	59,981	55,627	25,178	453	9,711	244,513	2018
2562	61,197	54,108	24,064	445	10,099	243,016	2019
2563	62,438	60,094	26,424	440	8,986	237,457	2020
2564	63,013	60,261	26,807	445	8,362	224,146	2021
2565	62,838	59,492	26,712	449	10,548	281,758	2022
2566	62,098	60,287	26,934	447	11,332	305,214	2023
2567	62,020[f]	60,280[f]	27,007[f]	448[f]	11,022	297,669	2024

หมายเหตุ: [1/]ข้าวเปลือก

Remark: [1/]paddy

รูปที่ 1.2 ข้าวนาปี: เนื้อที่ ผลผลิต ผลผลิตต่อไร่ และราคาที่เกษตรกรขายได้ ปี 2558-2567
Figure 1.2 Major Rice: Area, production, yield and farm gate price, 2015-2024

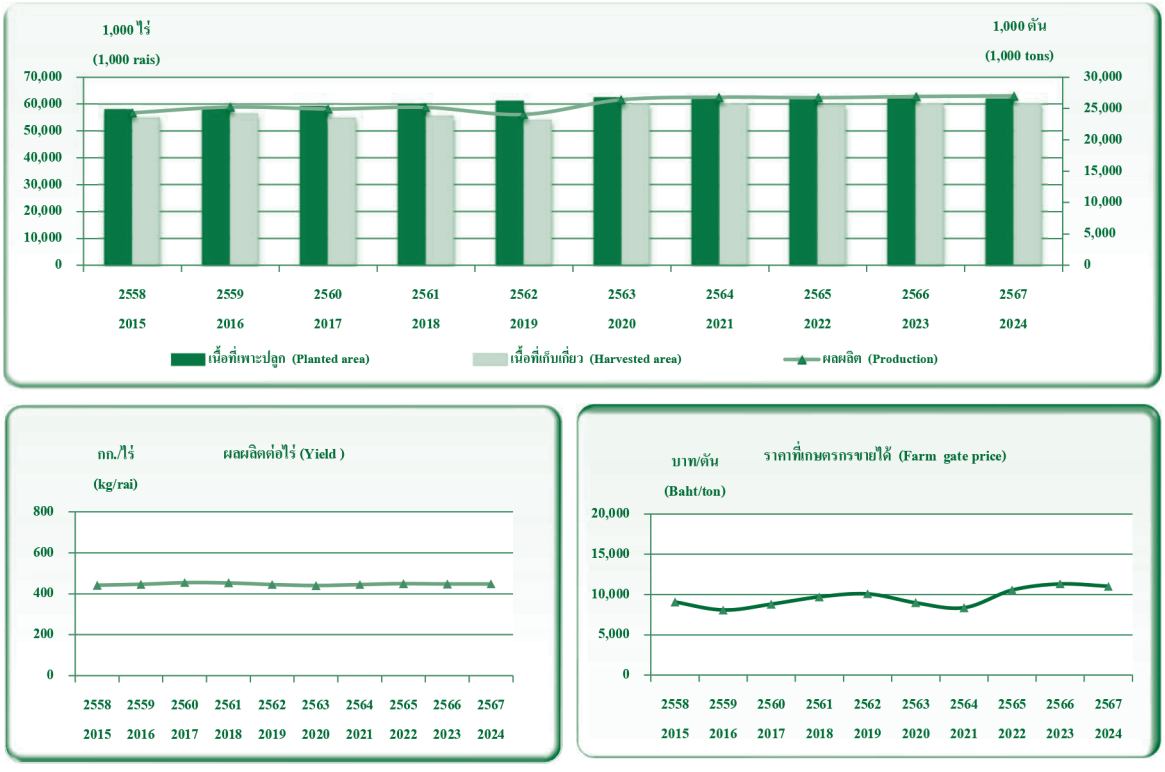

ตารางที่ 1.3 ข้าวนาปี: เนื้อที่ ผลผลิต และผลผลิตต่อไร่ เป็นรายภาค และรายจังหวัด ปี 2565-2567
Table 1.3 Major Rice: Area, production and yield by region and province, 2022-2024

ภาค/จังหวัด	เนื้อที่เพาะปลูก (ไร่) Planted area (rai)			เนื้อที่เก็บเกี่ยว (ไร่) Harvested area (rai)			ผลผลิต (ตัน) Production (ton)			ผลผลิตต่อไร่ (กก./ไร่) Yield (kg/rai)			Region/ Province
	2565 2022	2566 2023	2567[f] 2024	2565 2022	2566 2023	2567[f] 2024	2565 2022	2566 2023	2567[f] 2024	2565 2022	2566 2023	2567[f] 2024	
รวมทั้งประเทศ	**62,838,047**	**62,098,142**	**62,019,710**	**59,491,825**	**60,287,297**	**60,279,611**	**26,711,735**	**26,933,808**	**27,006,767**	**449**	**447**	**448**	**Whole Kingdom**
เหนือ	**15,033,850**	**14,678,646**	**14,752,100**	**14,561,717**	**14,349,603**	**14,400,805**	**8,334,990**	**8,133,428**	**8,191,988**	**572**	**567**	**569**	**Northern**
ตะวันออกเฉียงเหนือ	**38,577,000**	**38,207,884**	**38,072,000**	**35,840,851**	**36,829,033**	**36,780,672**	**12,974,098**	**13,379,427**	**13,412,918**	**362**	**363**	**365**	**Northeastern**
กลาง	**8,621,715**	**8,614,858**	**8,607,937**	**8,489,129**	**8,526,722**	**8,523,482**	**5,117,877**	**5,146,818**	**5,128,864**	**603**	**604**	**602**	**Central**
ใต้	**605,482**	**596,754**	**587,673**	**600,128**	**581,939**	**574,652**	**284,770**	**274,135**	**272,997**	**475**	**471**	**475**	**Southern**
เชียงราย	1,293,948	1,277,745	1,298,952	1,270,729	1,273,051	1,255,519	705,751	703,075	687,645	555	552	548	Chiang Rai
พะเยา	638,352	624,263	627,339	626,016	622,693	577,886	302,894	299,640	276,477	484	481	478	Phayao
ลำปาง	444,761	433,888	437,845	440,998	428,853	434,387	232,438	221,203	225,899	527	516	520	Lampang
ลำพูน	99,627	96,093	96,593	98,868	95,928	96,010	61,670	58,458	58,838	624	609	613	Lamphun
เชียงใหม่	554,465	536,410	541,607	549,895	535,580	539,933	320,879	309,874	313,934	584	579	581	Chiang Mai
แม่ฮ่องสอน	218,173	213,026	214,703	217,873	212,515	214,150	90,768	85,793	88,316	417	404	412	Mae Hong Son
ตาก	384,705	373,293	376,102	376,510	364,451	366,662	155,282	148,266	147,945	412	407	403	Tak
กำแพงเพชร	1,265,783	1,257,799	1,268,639	1,260,810	1,248,654	1,259,666	778,785	766,795	776,423	618	614	616	Kamphaeng Phet
สุโขทัย	1,183,502	1,173,680	1,180,204	1,144,645	1,120,600	1,127,970	656,706	645,202	651,719	574	576	578	Sukhothai
แพร่	290,055	284,773	283,173	289,294	283,097	279,516	168,480	163,103	160,276	582	576	573	Phrae
น่าน	332,949	342,059	341,496	330,935	341,134	338,717	171,461	173,168	170,886	518	508	505	Nan
อุตรดิตถ์	623,563	622,757	628,276	614,977	610,250	618,158	369,743	362,369	369,388	601	594	598	Uttaradit
พิษณุโลก	1,485,281	1,464,948	1,471,882	1,456,191	1,448,354	1,455,870	869,599	851,112	859,179	597	588	590	Phitsanulok
พิจิตร	1,807,669	1,798,874	1,801,236	1,745,979	1,773,544	1,776,084	1,040,885	1,059,532	1,066,129	596	597	600	Phichit
นครสวรรค์	2,559,275	2,460,176	2,466,308	2,351,528	2,419,128	2,426,319	1,373,243	1,387,671	1,396,990	584	574	576	Nakhon Sawan
อุทัยธานี	621,706	538,021	542,207	603,930	446,512	502,162	390,135	283,588	320,877	646	635	639	Uthai Thani
เพชรบูรณ์	1,230,036	1,180,841	1,175,538	1,182,539	1,125,259	1,131,796	646,271	614,579	621,067	547	546	549	Phetchabun
เลย	436,985	411,858	409,540	431,866	408,994	407,451	153,387	144,348	144,709	355	353	355	Loei
หนองบัวลำภู	747,136	733,706	730,410	705,971	706,706	705,341	252,804	257,674	258,657	358	365	367	Nong Bua Lam Phu
อุดรธานี	2,027,391	2,007,912	2,002,105	2,004,376	1,967,814	1,960,278	732,991	715,196	707,989	366	363	361	Udon Thani
หนองคาย	601,167	593,360	591,447	591,126	586,113	561,064	218,316	218,357	207,193	369	373	369	Nong Khai
บึงกาฬ	481,427	475,558	474,462	478,723	452,390	451,148	152,733	146,378	144,042	319	324	319	Beung Kan
สกลนคร	2,162,686	2,134,741	2,129,115	2,143,595	2,078,552	2,109,092	740,802	717,351	730,858	346	345	347	Sakon Nakhon
นครพนม	1,483,507	1,469,196	1,465,303	1,477,249	1,411,219	1,401,903	518,629	493,784	483,696	351	350	345	Nakhon Phanom
มุกดาหาร	461,032	454,754	453,751	458,722	451,466	450,560	186,921	184,723	185,257	407	409	411	Mukdahan
ยโสธร	1,364,345	1,358,601	1,356,563	1,245,176	1,226,150	1,228,109	467,723	464,925	469,201	376	379	382	Yasothon
อำนาจเจริญ	1,077,763	1,073,188	1,070,164	1,063,568	1,053,859	1,051,686	385,838	388,248	389,731	363	368	371	Amnat Charoen
อุบลราชธานี	4,125,528	4,120,157	4,110,105	3,899,384	3,995,570	3,993,822	1,395,640	1,453,013	1,436,736	358	364	360	Ubon Ratchathani
ศรีสะเกษ	3,028,471	3,016,473	3,009,626	2,722,928	3,000,894	2,994,603	965,843	1,084,041	1,087,319	355	361	363	Si Sa Ket
สุรินทร์	3,133,327	3,116,731	3,109,989	2,877,713	3,105,815	3,099,096	1,092,788	1,190,595	1,197,700	380	383	386	Surin

ตารางที่ 1.3 ข้าวนาปี: เนื้อที่ ผลผลิต และผลผลิตต่อไร่ เป็นรายภาค และรายจังหวัด ปี 2565-2567 (ต่อ)

Table 1.3 Major Rice: Area, production and yield by region and province, 2022-2024 (Continued)

ภาค/จังหวัด	เนื้อที่เพาะปลูก (ไร่) Planted area (rai)			เนื้อที่เก็บเกี่ยว (ไร่) Harvested area (rai)			ผลผลิต (ตัน) Production (ton)			ผลผลิตต่อไร่ (กก./ไร่) Yield (kg/rai)			Region/ Province
	2565 2022	2566 2023	2567[f] 2024	2565 2022	2566 2023	2567[f] 2024	2565 2022	2566 2023	2567[f] 2024	2565 2022	2566 2023	2567[f] 2024	
บุรีรัมย์	2,998,520	2,956,900	2,952,803	2,823,772	2,871,118	2,868,920	1,042,769	1,060,889	1,069,500	369	370	373	Buri Ram
มหาสารคาม	2,130,023	2,108,431	2,100,565	1,886,774	2,030,492	2,027,556	683,211	730,671	739,034	362	360	364	Maha Sarakham
ร้อยเอ็ด	3,094,018	3,074,106	3,069,560	2,729,199	2,882,260	2,909,084	947,627	994,627	1,008,158	347	345	347	Roi Et
กาฬสินธุ์	1,505,471	1,495,263	1,491,630	1,417,369	1,367,037	1,389,166	528,027	505,075	520,054	373	369	374	Kalasin
ขอนแก่น	2,402,112	2,361,046	2,352,743	2,094,724	2,270,919	2,262,837	713,589	766,084	770,681	341	337	341	Khon Kaen
ชัยภูมิ	1,784,176	1,745,389	1,719,708	1,542,206	1,650,230	1,625,193	590,958	636,909	633,779	383	386	390	Chaiyaphum
นครราชสีมา	3,531,915	3,500,514	3,472,411	3,246,410	3,311,435	3,283,763	1,203,502	1,226,539	1,228,624	371	370	374	Nakhon Ratchasima
สระบุรี	326,548	315,435	316,386	321,977	313,703	314,491	204,607	202,466	201,825	635	645	642	Saraburi
ลพบุรี	807,018	806,324	804,719	793,784	799,053	797,704	396,777	404,170	400,928	500	506	503	Lop Buri
สิงห์บุรี	307,545	394,479	392,611	294,428	393,328	391,475	206,282	279,787	279,426	701	711	714	Sing Buri
ชัยนาท	846,347	831,606	830,226	839,544	821,249	822,507	515,786	515,122	518,268	614	627	630	Chai Nat
สุพรรณบุรี	1,261,740	1,253,182	1,260,205	1,253,785	1,247,577	1,250,027	870,442	860,507	856,092	694	690	685	Suphan Buri
อ่างทอง	344,353	346,470	345,212	333,527	345,119	343,878	232,412	242,383	239,553	697	702	697	Ang Thong
พระนครศรีอยุธยา	813,855	821,863	822,870	802,112	819,874	820,384	533,188	548,636	542,445	665	669	661	Ayutthaya
นนทบุรี	82,839	81,709	81,395	82,744	81,635	81,324	57,549	56,498	56,511	696	692	695	Nonthaburi
กรุงเทพมหานคร	81,743	80,768	80,430	81,260	80,581	80,269	55,216	54,414	54,393	679	675	678	Bangkok
ปทุมธานี	295,153	293,577	295,976	294,221	293,083	295,513	212,963	211,407	213,863	724	721	724	Pathum Thani
นครนายก	363,813	359,799	357,910	361,998	357,724	356,005	201,399	197,455	195,052	556	552	548	Nakhon Nayok
ปราจีนบุรี	428,068	430,329	428,820	420,590	424,602	423,238	172,164	165,841	163,481	409	391	386	Prachin Buri
ฉะเชิงเทรา	634,824	633,367	631,359	627,078	625,897	625,154	392,675	388,648	384,969	626	621	616	Chachoengsao
สระแก้ว	761,423	753,226	738,216	725,761	726,861	709,244	235,637	225,873	214,756	325	311	303	Sa Kaeo
จันทบุรี	11,622	11,054	10,886	11,461	10,878	10,707	4,266	3,782	3,705	372	348	346	Chanthaburi
ตราด	12,781	12,395	12,197	12,419	12,275	12,043	5,253	5,296	5,185	423	431	431	Trat
ระยอง	9,725	9,030	8,816	9,508	8,984	8,761	4,763	4,473	4,345	501	498	496	Rayong
ชลบุรี	68,756	62,244	61,763	66,558	60,055	59,566	31,555	28,131	27,754	474	468	466	Chon Buri
สมุทรปราการ	16,931	17,804	17,468	16,867	17,733	17,394	12,667	13,228	12,951	751	746	745	Samut Prakan
สมุทรสาคร	3,857	3,744	3,696	3,837	3,719	3,673	2,700	2,628	2,603	704	707	709	Samut Sakhon
นครปฐม	257,472	248,124	247,581	256,002	246,937	246,548	193,389	187,795	187,120	755	760	759	Nakhon Pathom
กาญจนบุรี	365,616	361,149	359,950	362,620	351,773	357,111	219,200	211,407	217,724	604	601	610	Kanchanaburi
ราชบุรี	223,532	210,734	209,881	222,366	209,392	208,666	154,159	145,678	145,499	693	696	697	Ratchaburi
สมุทรสงคราม	1,843	1,769	1,711	1,837	1,769	1,711	1,284	1,242	1,206	699	702	705	Samut Songkhram
เพชรบุรี	272,518	265,335	268,040	271,294	264,161	266,870	189,184	185,143	188,359	697	701	706	Phetchaburi
ประจวบคีรีขันธ์	21,793	9,342	19,613	21,551	8,760	19,219	12,360	4,808	10,851	574	549	565	Prachuap Khiri Khan
ชุมพร	2,222	2,024	1,992	2,216	2,019	1,977	937	827	836	423	410	423	Chumphon
ระนอง	539	446	440	539	446	440	207	164	166	384	368	377	Ranong

ตารางที่ 1.3 ข้าวนาปี: เนื้อที่ ผลผลิต และผลผลิตต่อไร่ เป็นรายภาค และรายจังหวัด ปี 2565-2567 (ต่อ)
Table 1.3 Major Rice: Area, production and yield by region and province, 2022-2024 (Continued)

ภาค/จังหวัด	เนื้อที่เพาะปลูก (ไร่) Planted area (rai)			เนื้อที่เก็บเกี่ยว (ไร่) Harvested area (rai)			ผลผลิต (ตัน) Production (ton)			ผลผลิตต่อไร่ (กก./ไร่) Yield (kg/rai)			Region/ Province
	2565 2022	2566 2023	2567[f] 2024	2565 2022	2566 2023	2567[f] 2024	2565 2022	2566 2023	2567[f] 2024	2565 2022	2566 2023	2567[f] 2024	
สุราษฎร์ธานี	16,677	14,815	14,607	16,672	14,806	14,556	5,242	4,476	4,311	314	302	296	Surat Thani
พังงา	2,039	1,932	1,890	2,039	1,932	1,890	713	656	661	350	340	350	Phang Nga
ภูเก็ต	45	43	43	45	43	43	20	19	20	444	442	465	Phuket
กระบี่	6,257	6,616	6,548	6,247	6,601	6,529	1,976	2,031	2,041	316	308	313	Krabi
ตรัง	9,487	9,050	9,029	9,487	9,050	9,029	3,827	3,293	3,316	403	364	367	Trang
นครศรีธรรมราช	172,946	162,578	161,405	168,886	156,372	155,859	83,319	75,434	75,602	493	482	485	Nakhon Si Thammarat
พัทลุง	112,418	110,211	109,109	112,072	108,986	107,912	51,081	50,457	50,183	456	463	465	Phatthalung
สงขลา	153,596	160,829	158,801	152,875	155,549	153,818	82,013	85,217	84,886	536	548	552	Songkhla
สตูล	14,658	14,502	14,297	14,658	14,502	14,297	5,479	5,784	5,806	374	399	406	Satun
ปัตตานี	66,478	65,062	63,721	66,272	63,299	62,835	29,694	25,519	26,253	448	403	418	Pattani
ยะลา	18,764	19,162	18,784	18,764	19,012	18,690	6,467	6,657	6,574	345	350	352	Yala
นราธิวาส	29,356	29,484	27,007	29,356	29,322	26,777	13,795	13,601	12,342	470	464	461	Narathiwat

รูปที่ 1.3 ข้าวนาปี: เนื้อที่เก็บเกี่ยว ผลผลิต และผลผลิตต่อไร่ เป็นรายภาค ปี 2567
Figure 1.3 Major Rice: Harveste area, production, and yield by region, 2024

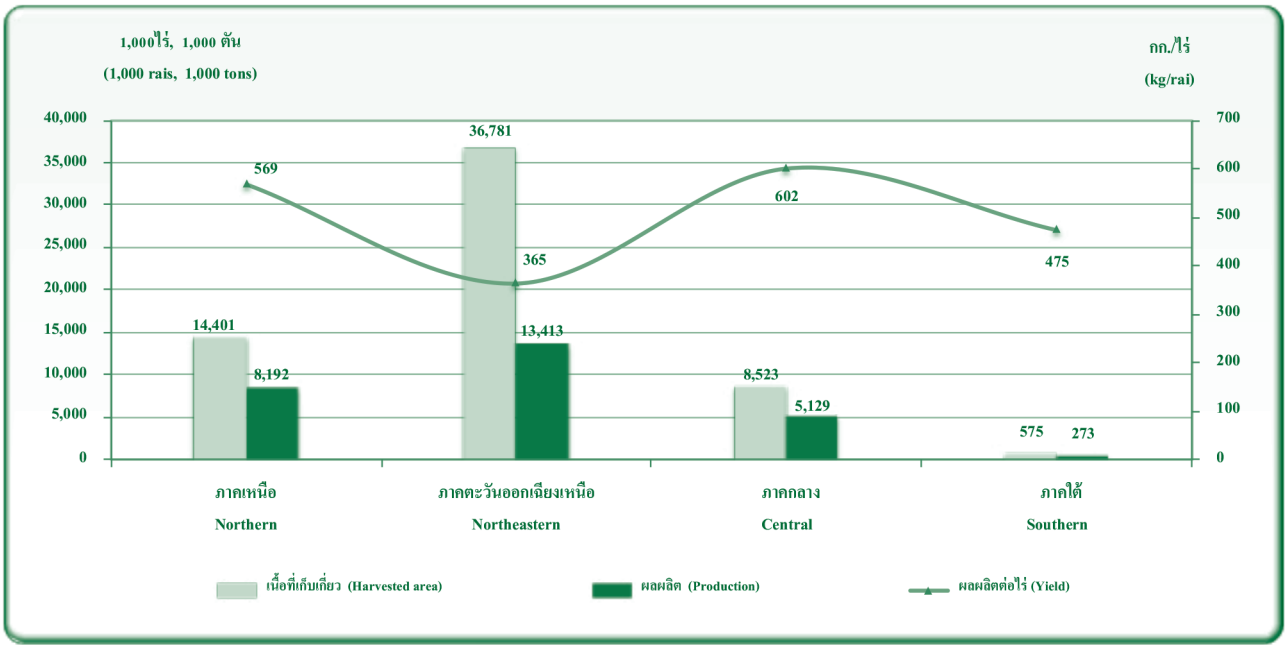

ตารางที่ 1.4 ข้าวนาปีแยกพันธุ์: เนื้อที่ ผลผลิต และผลผลิตต่อไร่ เป็นรายภาค และรายจังหวัด ปี 2565-2567

Table 1.4 Major Rice Classified by Plant varieties: Area, production and yield by region and province, 2022-2024

ภาค/จังหวัด	เนื้อที่เพาะปลูก (ไร่) Planted area (rai)			เนื้อที่เก็บเกี่ยว (ไร่) Harvested area (rai)			ผลผลิต (ตัน) Production (ton)			ผลผลิตต่อไร่ (กก./ไร่) Yield (kg/rai)			Region/ Province
	2565 2022	2566 2023	2567[f] 2024	2565 2022	2566 2023	2567[f] 2024	2565 2022	2566 2023	2567[f] 2024	2565 2022	2566 2023	2567[f] 2024	
รวมทั้งประเทศ	**62,838,047**	**62,098,142**	**62,019,710**	**59,491,825**	**60,287,297**	**60,279,611**	**26,711,735**	**26,933,808**	**27,006,767**	**449**	**447**	**448**	**Whole Kingdom**
ข้าวเจ้าหอมมะลิในพื้นที่	24,858,921	24,687,832	24,610,401	22,958,514	23,834,783	23,766,194	8,373,480	8,736,110	8,745,322	365	367	368	Hom mali rice in the area
ข้าวเจ้าหอมมะลินอกพื้นที่	3,978,512	3,923,008	3,913,960	3,816,737	3,842,154	3,839,548	1,664,556	1,654,782	1,654,834	436	431	431	Hom mali rice outside the area
ข้าวเจ้าปทุมธานี 1	1,790,984	1,714,279	1,719,178	1,763,090	1,696,894	1,702,224	1,202,810	1,158,646	1,164,133	682	683	684	Pathum Thani 1
ข้าวเจ้าอื่นๆ	15,794,079	15,574,723	15,602,395	15,397,948	15,250,821	15,336,817	9,373,974	9,271,129	9,335,194	609	608	609	Other White Rice
ข้าวเหนียว	16,415,551	16,198,300	16,173,776	15,555,536	15,662,645	15,634,828	6,096,915	6,113,141	6,107,284	392	390	391	Glutinous Rice
ภาคเหนือ	**15,033,850**	**14,678,646**	**14,752,100**	**14,561,717**	**14,349,603**	**14,400,805**	**8,334,990**	**8,133,428**	**8,191,988**	**572**	**567**	**569**	**Northern**
ข้าวเจ้าหอมมะลิในพื้นที่	685,222	681,197	685,480	671,813	679,191	645,275	320,098	322,510	304,266	476	475	472	Hom mali rice in the area
ข้าวเจ้าหอมมะลินอกพื้นที่	2,482,086	2,428,128	2,434,343	2,365,588	2,383,675	2,394,616	1,154,535	1,153,403	1,163,885	488	484	486	Hom mali rice outside the area
ข้าวเจ้าปทุมธานี 1	468,076	443,077	446,033	459,152	435,610	439,364	302,419	282,983	286,850	659	650	653	Pathum Thani 1
ข้าวเจ้าอื่นๆ	8,587,667	8,368,800	8,405,171	8,293,549	8,116,118	8,206,155	5,047,152	4,901,220	4,975,692	609	604	606	Other White Rice
ข้าวเหนียว	2,810,799	2,757,444	2,781,073	2,771,615	2,735,009	2,715,395	1,510,786	1,473,312	1,461,295	545	539	538	Glutinous Rice
ภาคตะวันออกเฉียงเหนือ	**38,577,000**	**38,207,884**	**38,072,000**	**35,840,851**	**36,829,033**	**36,780,672**	**12,974,098**	**13,379,427**	**13,412,918**	**362**	**363**	**365**	**Northeastern**
ข้าวเจ้าหอมมะลิในพื้นที่	24,173,699	24,006,635	23,924,921	22,286,701	23,155,592	23,120,919	8,053,382	8,413,600	8,441,056	361	363	365	Hom mali rice in the area
ข้าวเจ้าปทุมธานี 1	25,975	25,416	25,157	25,242	24,981	24,727	11,510	11,407	11,365	456	457	460	Pathum Thani 1
ข้าวเจ้าอื่นๆ	784,036	748,174	742,196	756,227	733,872	728,379	327,458	319,429	319,220	433	435	438	Other White Rice
ข้าวเหนียว	13,593,290	13,427,659	13,379,726	12,772,681	12,914,588	12,906,647	4,581,748	4,634,991	4,641,277	359	359	360	Glutinous Rice
ภาคกลาง	**8,621,715**	**8,614,858**	**8,607,937**	**8,489,129**	**8,526,722**	**8,523,482**	**5,117,877**	**5,146,818**	**5,128,864**	**603**	**604**	**602**	**Central**
ข้าวเจ้าหอมมะลินอกพื้นที่	1,491,264	1,489,428	1,474,232	1,446,020	1,453,051	1,439,568	508,246	499,538	489,110	351	344	340	Hom mali rice outside the area
ข้าวเจ้าปทุมธานี 1	1,228,377	1,177,765	1,180,903	1,210,902	1,170,112	1,172,715	850,321	826,164	828,119	702	706	706	Pathum Thani 1
ข้าวเจ้าอื่นๆ	5,891,164	5,934,996	5,940,342	5,821,516	5,891,030	5,898,926	3,755,201	3,816,536	3,807,179	645	648	645	Other White Rice
ข้าวเหนียว	10,910	12,669	12,460	10,691	12,529	12,273	4,109	4,580	4,456	384	366	363	Glutinous Rice
ภาคใต้	**605,482**	**596,754**	**587,673**	**600,128**	**581,939**	**574,652**	**284,770**	**274,135**	**272,997**	**475**	**471**	**475**	**Southern**
ข้าวเจ้าหอมมะลินอกพื้นที่	5,162	5,452	5,385	5,129	5,428	5,364	1,775	1,841	1,839	346	339	343	Hom mali rice outside the area
ข้าวเจ้าปทุมธานี 1	68,556	68,021	67,085	67,794	66,191	65,418	38,560	38,092	37,799	569	575	578	Pathum Thani 1
ข้าวเจ้าอื่นๆ	531,212	522,753	514,686	526,656	509,801	503,357	244,163	233,944	233,103	464	459	463	Other White Rice
ข้าวเหนียว	552	528	517	549	519	513	272	258	256	495	497	499	Glutinous Rice
เชียงราย	**1,293,948**	**1,277,745**	**1,298,952**	**1,270,729**	**1,273,051**	**1,255,519**	**705,751**	**703,075**	**687,645**	**555**	**552**	**548**	**Chiang Rai**
ข้าวเจ้าหอมมะลิในพื้นที่	283,803	286,033	289,407	278,714	284,908	279,712	135,599	138,466	134,574	487	486	481	Hom mali rice in the area
ข้าวเจ้าปทุมธานี 1	48,916	46,934	47,542	47,496	46,787	46,068	34,752	33,811	33,184	732	723	720	Pathum Thani 1
ข้าวเจ้าอื่นๆ	134,809	129,451	131,324	134,036	129,328	127,384	86,837	83,612	82,078	648	647	644	Other White Rice
ข้าวเหนียว	826,420	815,327	830,679	810,483	812,028	802,355	448,563	447,186	437,809	553	551	546	Glutinous Rice
พะเยา	**638,352**	**624,263**	**627,339**	**626,016**	**622,693**	**577,886**	**302,894**	**299,640**	**276,477**	**484**	**481**	**478**	**Phayao**
ข้าวเจ้าหอมมะลิในพื้นที่	374,713	370,696	371,322	366,427	369,849	340,874	170,459	171,241	156,698	465	463	460	Hom mali rice in the area
ข้าวเจ้าปทุมธานี 1	1,550	1,510	1,524	1,513	1,506	1,440	788	784	747	521	521	519	Pathum Thani 1
ข้าวเจ้าอื่นๆ	35,100	27,932	28,230	34,012	27,892	26,677	20,784	18,088	17,220	611	649	645	Other White Rice
ข้าวเหนียว	226,989	224,125	226,263	224,064	223,446	208,895	110,863	109,527	101,812	495	490	487	Glutinous Rice
ลำปาง	**444,761**	**433,888**	**437,845**	**440,998**	**428,853**	**434,387**	**232,438**	**221,203**	**225,899**	**527**	**516**	**520**	**Lampang**
ข้าวเจ้าหอมมะลินอกพื้นที่	50,281	52,646	53,154	49,933	51,772	52,729	25,043	25,633	26,205	502	495	497	Hom mali rice outside the area
ข้าวเจ้าปทุมธานี 1	2,193	2,342	2,364	2,193	2,342	2,357	1,177	1,245	1,265	537	532	537	Pathum Thani 1
ข้าวเจ้าอื่นๆ	29,040	25,321	25,483	28,801	25,155	25,356	17,701	14,678	15,035	615	584	593	Other White Rice
ข้าวเหนียว	363,247	353,579	356,844	360,071	349,584	353,945	188,517	179,647	183,394	524	514	518	Glutinous Rice

ตารางที่ 1.4 ข้าวนาปีแยกพันธุ์: เนื้อที่ ผลผลิต และผลผลิตต่อไร่ เป็นรายภาค และรายจังหวัด ปี 2565-2567 (ต่อ)

Table 1.4 Major Rice Classified by Plant varieties: Area, production and yield by region and province, 2022-2024 (Continued)

ภาค/จังหวัด	เนื้อที่เพาะปลูก (ไร่) Planted area (rai)			เนื้อที่เก็บเกี่ยว (ไร่) Harvested area (rai)			ผลผลิต (ตัน) Production (ton)			ผลผลิตต่อไร่ (กก./ไร่) Yield (kg/rai)			Region/ Province
	2565 2022	2566 2023	2567[f] 2024	2565 2022	2566 2023	2567[f] 2024	2565 2022	2566 2023	2567[f] 2024	2565 2022	2566 2023	2567[f] 2024	
ลำพูน	**99,627**	**96,093**	**96,593**	**98,868**	**95,928**	**96,010**	**61,670**	**58,458**	**58,838**	**624**	**609**	**613**	**Lamphun**
ข้าวเจ้าหอมมะลินอกพื้นที่	3,486	3,391	3,429	3,461	3,386	3,405	1,946	1,869	1,893	562	552	556	Hom mali rice outside the area
ข้าวเจ้าอื่นๆ	2,356	1,087	1,101	2,344	1,086	1,094	1,478	683	693	631	629	633	Other White Rice
ข้าวเหนียว	93,785	91,615	92,063	93,063	91,456	91,511	58,246	55,906	56,252	626	611	615	Glutinous Rice
เชียงใหม่	**554,465**	**536,410**	**541,607**	**549,895**	**535,580**	**539,933**	**320,879**	**309,874**	**313,934**	**584**	**579**	**581**	**Chiang Mai**
ข้าวเจ้าหอมมะลิในพื้นที่	26,706	24,468	24,751	26,672	24,434	24,689	14,040	12,803	12,994	526	524	526	Hom mali rice in the area
ข้าวเจ้าปทุมธานี 1	1,290	1,239	1,251	1,290	1,239	1,251	828	792	803	642	639	642	Pathum Thani 1
ข้าวเจ้าอื่นๆ	197,921	200,058	201,586	195,883	199,796	201,183	109,783	110,582	111,880	560	553	556	Other White Rice
ข้าวเหนียว	328,548	310,645	314,019	326,050	310,111	312,810	196,228	185,697	188,257	602	599	602	Glutinous Rice
แม่ฮ่องสอน	**218,173**	**213,026**	**214,703**	**217,873**	**212,515**	**214,150**	**90,768**	**85,793**	**88,316**	**417**	**404**	**412**	**Mae Hong Son**
ข้าวเจ้าหอมมะลินอกพื้นที่	42,868	42,788	43,091	42,847	42,774	42,962	19,566	19,180	19,649	457	448	457	Hom mali rice outside the area
ข้าวเจ้าอื่นๆ	136,621	133,714	134,855	136,465	133,280	134,541	55,348	51,961	53,597	406	390	398	Other White Rice
ข้าวเหนียว	38,684	36,524	36,757	38,561	36,461	36,647	15,854	14,652	15,070	411	402	411	Glutinous Rice
ตาก	**384,705**	**373,293**	**376,102**	**376,510**	**364,451**	**366,662**	**155,282**	**148,266**	**147,945**	**412**	**407**	**403**	**Tak**
ข้าวเจ้าหอมมะลินอกพื้นที่	123,560	120,444	121,218	120,628	116,126	117,581	50,053	47,974	48,002	415	413	408	Hom mali rice outside the area
ข้าวเจ้าปทุมธานี 1	7,488	7,219	7,259	7,374	7,166	7,179	4,091	3,907	3,898	555	545	543	Pathum Thani 1
ข้าวเจ้าอื่นๆ	214,840	209,383	211,143	210,623	205,670	206,259	85,376	81,858	81,489	405	398	395	Other White Rice
ข้าวเหนียว	38,817	36,247	36,482	37,885	35,489	35,643	15,762	14,527	14,556	416	409	408	Glutinous Rice
กำแพงเพชร	**1,265,783**	**1,257,799**	**1,268,639**	**1,260,810**	**1,248,654**	**1,259,666**	**778,785**	**766,795**	**776,423**	**618**	**614**	**616**	**Kamphaeng Phet**
ข้าวเจ้าหอมมะลินอกพื้นที่	105,544	104,896	105,931	105,302	103,938	105,084	50,755	49,880	50,741	482	480	483	Hom mali rice outside the area
ข้าวเจ้าปทุมธานี 1	22,941	21,817	21,947	22,919	21,805	21,881	14,531	13,818	13,936	634	634	637	Pathum Thani 1
ข้าวเจ้าอื่นๆ	1,117,441	1,111,678	1,121,224	1,112,798	1,103,615	1,113,223	702,308	692,534	700,923	631	628	630	Other White Rice
ข้าวเหนียว	19,857	19,408	19,537	19,791	19,296	19,478	11,191	10,563	10,823	565	547	556	Glutinous Rice
สุโขทัย	**1,183,502**	**1,173,680**	**1,180,204**	**1,144,645**	**1,120,600**	**1,127,970**	**656,706**	**645,202**	**651,719**	**574**	**576**	**578**	**Sukhothai**
ข้าวเจ้าหอมมะลินอกพื้นที่	171,514	170,628	171,248	167,983	164,872	165,254	76,239	75,318	76,034	454	457	460	Hom mali rice outside the area
ข้าวเจ้าปทุมธานี 1	45,388	44,052	44,376	44,821	43,724	44,021	29,474	28,235	28,578	658	646	649	Pathum Thani 1
ข้าวเจ้าอื่นๆ	936,781	928,753	934,131	902,430	883,550	889,494	536,535	527,697	532,735	595	597	599	Other White Rice
ข้าวเหนียว	29,819	30,247	30,449	29,411	28,454	29,201	14,458	13,952	14,372	492	490	492	Glutinous Rice
แพร่	**290,055**	**284,773**	**283,173**	**289,294**	**283,097**	**279,516**	**168,480**	**163,103**	**160,276**	**582**	**576**	**573**	**Phrae**
ข้าวเจ้าหอมมะลินอกพื้นที่	21,745	22,174	22,087	21,695	22,078	21,822	11,543	11,603	11,441	532	526	524	Hom mali rice outside the area
ข้าวเจ้าอื่นๆ	24,786	22,123	22,031	24,779	21,879	21,767	15,680	13,674	13,505	633	625	620	Other White Rice
ข้าวเหนียว	243,524	240,476	239,055	242,820	239,140	235,927	141,257	137,826	135,330	582	576	574	Glutinous Rice
น่าน	**332,949**	**342,059**	**341,496**	**330,935**	**341,134**	**338,717**	**171,461**	**173,168**	**170,886**	**518**	**508**	**505**	**Nan**
ข้าวเจ้าหอมมะลินอกพื้นที่	8,395	9,975	9,944	8,372	9,962	9,874	4,164	4,902	4,823	497	492	488	Hom mali rice outside the area
ข้าวเจ้าอื่นๆ	53,926	56,010	55,869	53,752	55,833	55,478	27,050	28,008	27,655	503	502	498	Other White Rice
ข้าวเหนียว	270,628	276,074	275,683	268,811	275,339	273,365	140,247	140,258	138,408	522	509	506	Glutinous Rice
อุตรดิตถ์	**623,563**	**622,757**	**628,276**	**614,977**	**610,250**	**618,158**	**369,743**	**362,369**	**369,388**	**601**	**594**	**598**	**Uttaradit**
ข้าวเจ้าหอมมะลินอกพื้นที่	45,038	43,243	43,979	44,229	42,815	43,407	22,077	20,750	21,330	499	485	491	Hom mali rice outside the area
ข้าวเจ้าปทุมธานี 1	170,081	170,013	171,394	167,560	165,589	167,966	108,681	107,289	109,349	649	648	651	Pathum Thani 1
ข้าวเจ้าอื่นๆ	343,104	343,753	346,934	339,065	336,982	341,674	205,129	201,305	205,197	605	597	601	Other White Rice
ข้าวเหนียว	65,340	65,748	65,969	64,123	64,864	65,111	33,856	33,025	33,512	528	509	515	Glutinous Rice

ตารางที่ 1.4 ข้าวนาปีแยกพันธุ์: เนื้อที่ ผลผลิต และผลผลิตต่อไร่ เป็นรายภาค และรายจังหวัด ปี 2565-2567 (ต่อ)

Table 1.4 Major Rice Classified by Plant varieties: Area, production and yield by region and province, 2022-2024 (Continued)

ภาค/จังหวัด	เนื้อที่เพาะปลูก (ไร่) Planted area (rai)			เนื้อที่เก็บเกี่ยว (ไร่) Harvested area (rai)			ผลผลิต (ตัน) Production (ton)			ผลผลิตต่อไร่ (กก./ไร่) Yield (kg/rai)			Region/ Province
	2565 2022	2566 2023	2567[f] 2024	2565 2022	2566 2023	2567[f] 2024	2565 2022	2566 2023	2567[f] 2024	2565 2022	2566 2023	2567[f] 2024	
พิษณุโลก	**1,485,281**	**1,464,948**	**1,471,882**	**1,456,191**	**1,448,354**	**1,455,870**	**869,599**	**851,112**	**859,179**	**597**	**588**	**590**	**Phitsanulok**
ข้าวเจ้าหอมมะลินอกพื้นที่	283,662	272,447	273,770	277,755	269,244	270,485	134,851	129,172	130,588	486	480	483	Hom mali rice outside the area
ข้าวเจ้าปทุมธานี 1	39,729	39,683	39,888	39,055	39,205	39,489	25,955	25,741	26,007	665	657	659	Pathum Thani 1
ข้าวเจ้าอื่นๆ	1,068,631	1,060,771	1,065,790	1,048,717	1,048,796	1,054,386	661,368	650,074	655,997	631	620	622	Other White Rice
ข้าวเหนียว	93,259	92,047	92,434	90,664	91,109	91,510	47,425	46,125	46,587	523	506	509	Glutinous Rice
พิจิตร	**1,807,669**	**1,798,874**	**1,801,236**	**1,745,979**	**1,773,544**	**1,776,084**	**1,040,885**	**1,059,532**	**1,066,129**	**596**	**597**	**600**	**Phichit**
ข้าวเจ้าหอมมะลินอกพื้นที่	579,193	574,350	574,774	557,828	568,849	569,026	269,111	274,874	276,466	482	483	486	Hom mali rice outside the area
ข้าวเจ้าปทุมธานี 1	20,209	19,465	19,525	19,944	19,397	19,427	12,803	12,577	12,672	642	648	652	Pathum Thani 1
ข้าวเจ้าอื่นๆ	1,206,511	1,203,372	1,205,240	1,166,495	1,183,631	1,185,951	757,991	771,117	776,017	650	651	654	Other White Rice
ข้าวเหนียว	1,756	1,687	1,697	1,712	1,667	1,680	980	964	974	572	578	580	Glutinous Rice
นครสวรรค์	**2,559,275**	**2,460,176**	**2,466,308**	**2,351,528**	**2,419,128**	**2,426,319**	**1,373,243**	**1,387,671**	**1,396,990**	**584**	**574**	**576**	**Nakhon Sawan**
ข้าวเจ้าหอมมะลินอกพื้นที่	770,581	745,159	746,798	699,622	734,857	736,343	371,258	380,813	383,107	531	518	520	Hom mali rice outside the area
ข้าวเจ้าปทุมธานี 1	51,556	42,543	42,667	49,702	42,260	42,326	32,929	28,218	28,374	663	668	670	Pathum Thani 1
ข้าวเจ้าอื่นๆ	1,731,454	1,667,150	1,671,491	1,596,580	1,636,738	1,642,335	966,251	975,985	982,822	605	596	598	Other White Rice
ข้าวเหนียว	5,684	5,324	5,352	5,624	5,273	5,315	2,805	2,655	2,687	499	504	506	Glutinous Rice
อุทัยธานี	**621,706**	**538,021**	**542,207**	**603,930**	**446,512**	**502,162**	**390,135**	**283,588**	**320,877**	**646**	**635**	**639**	**Uthai Thani**
ข้าวเจ้าหอมมะลินอกพื้นที่	20,244	20,123	20,279	19,558	18,133	20,076	9,858	8,312	9,389	504	458	468	Hom mali rice outside the area
ข้าวเจ้าปทุมธานี 1	38,762	30,834	31,014	37,721	29,562	30,983	25,396	17,129	18,608	673	579	601	Pathum Thani 1
ข้าวเจ้าอื่นๆ	559,104	483,767	487,590	543,145	395,930	447,852	352,894	256,601	291,132	650	648	650	Other White Rice
ข้าวเหนียว	3,596	3,297	3,324	3,506	2,887	3,251	1,987	1,546	1,748	567	536	538	Glutinous Rice
เพชรบูรณ์	**1,230,036**	**1,180,841**	**1,175,538**	**1,182,539**	**1,125,259**	**1,131,796**	**646,271**	**614,579**	**621,067**	**547**	**546**	**549**	**Phetchabun**
ข้าวเจ้าหอมมะลินอกพื้นที่	255,975	245,864	244,641	246,375	234,869	236,568	108,071	103,123	104,217	439	439	441	Hom mali rice outside the area
ข้าวเจ้าปทุมธานี 1	17,973	15,426	15,282	17,564	15,028	14,976	11,014	9,437	9,429	627	628	630	Pathum Thani 1
ข้าวเจ้าอื่นๆ	795,242	764,477	761,149	763,624	726,957	731,501	444,639	422,763	427,717	582	582	585	Other White Rice
ข้าวเหนียว	160,846	155,074	154,466	154,976	148,405	148,751	82,547	79,256	79,704	533	534	536	Glutinous Rice
เลย	**436,985**	**411,858**	**409,540**	**431,866**	**408,994**	**407,451**	**153,387**	**144,348**	**144,709**	**355**	**353**	**355**	**Loei**
ข้าวเจ้าหอมมะลิในพื้นที่	8,703	8,404	8,355	8,582	8,359	8,313	2,819	2,724	2,732	328	326	329	Hom mali rice in the area
ข้าวเจ้าอื่นๆ	3,338	3,181	3,153	3,314	3,176	3,137	1,554	1,438	1,435	469	453	457	Other White Rice
ข้าวเหนียว	424,944	400,273	398,032	419,970	397,459	396,001	149,014	140,186	140,542	355	353	355	Glutinous Rice
หนองบัวลำภู	**747,136**	**733,706**	**730,410**	**705,971**	**706,706**	**705,341**	**252,804**	**257,674**	**258,657**	**358**	**365**	**367**	**Nong Bua Lam Phu**
ข้าวเจ้าหอมมะลิในพื้นที่	160,026	156,821	156,162	151,818	150,777	151,321	52,993	53,882	54,032	349	357	357	Hom mali rice in the area
ข้าวเจ้าอื่นๆ	16,842	15,638	15,485	16,824	15,481	15,330	7,296	7,007	6,984	434	453	456	Other White Rice
ข้าวเหนียว	570,268	561,247	558,763	537,329	540,448	538,690	192,515	196,785	197,641	358	364	367	Glutinous Rice
อุดรธานี	**2,027,391**	**2,007,912**	**2,002,105**	**2,004,376**	**1,967,814**	**1,960,278**	**732,991**	**715,196**	**707,989**	**366**	**363**	**361**	**Udon Thani**
ข้าวเจ้าหอมมะลิในพื้นที่	403,837	402,992	402,023	397,716	394,304	393,983	147,053	144,853	143,522	370	367	364	Hom mali rice in the area
ข้าวเจ้าปทุมธานี 1	3,177	2,863	2,843	3,177	2,863	2,843	1,413	1,264	1,245	445	441	438	Pathum Thani 1
ข้าวเจ้าอื่นๆ	30,755	27,142	27,028	30,632	27,069	27,001	17,718	15,604	15,487	578	576	574	Other White Rice
ข้าวเหนียว	1,589,622	1,574,915	1,570,211	1,572,851	1,543,578	1,536,451	566,807	553,475	547,735	360	359	356	Glutinous Rice
หนองคาย	**601,167**	**593,360**	**591,447**	**591,126**	**586,113**	**561,064**	**218,316**	**218,357**	**207,193**	**369**	**373**	**369**	**Nong Khai**
ข้าวเจ้าหอมมะลิในพื้นที่	133,022	130,956	130,473	130,955	129,512	123,688	47,658	47,596	45,013	364	368	364	Hom mali rice in the area
ข้าวเจ้าอื่นๆ	14,318	15,679	15,437	14,301	15,444	14,897	7,131	8,285	7,935	499	536	533	Other White Rice
ข้าวเหนียว	453,827	446,725	445,537	445,870	441,157	422,479	163,527	162,476	154,245	367	368	365	Glutinous Rice

ตารางที่ 1.4 ข้าวนาปีแยกพันธุ์: เนื้อที่ ผลผลิต และผลผลิตต่อไร่ เป็นรายภาค และรายจังหวัด ปี 2565-2567 (ต่อ)

Table 1.4 Major Rice Classified by Plant varieties: Area, production and yield by region and province, 2022-2024 (Continued)

ภาค/จังหวัด	เนื้อที่เพาะปลูก (ไร่) Planted area (rai)			เนื้อที่เก็บเกี่ยว (ไร่) Harvested area (rai)			ผลผลิต (ตัน) Production (ton)			ผลผลิตต่อไร่ (กก./ไร่) Yield (kg/rai)			Region/ Province
	2565 2022	2566 2023	2567[f] 2024	2565 2022	2566 2023	2567[f] 2024	2565 2022	2566 2023	2567[f] 2024	2565 2022	2566 2023	2567[f] 2024	
บึงกาฬ	**481,427**	**475,558**	**474,462**	**478,723**	**452,390**	**451,148**	**152,733**	**146,378**	**144,042**	**319**	**324**	**319**	**Bueng Kan**
ข้าวเจ้าหอมมะลิในพื้นที่	72,844	72,269	72,118	72,296	69,232	68,873	22,722	22,094	21,780	314	319	316	Hom mali rice in the area
ข้าวเจ้าอื่นๆ	12,308	11,162	11,150	12,270	11,133	11,094	4,377	4,060	4,014	357	365	362	Other White Rice
ข้าวเหนียว	396,275	392,127	391,194	394,157	372,025	371,181	125,634	120,224	118,248	319	323	319	Glutinous Rice
สกลนคร	**2,162,686**	**2,134,741**	**2,129,115**	**2,143,595**	**2,078,552**	**2,109,092**	**740,802**	**717,351**	**730,858**	**346**	**345**	**347**	**Sakon Nakhon**
ข้าวเจ้าหอมมะลิในพื้นที่	553,479	548,604	547,395	550,039	533,772	541,921	189,486	183,058	186,662	344	343	344	Hom mali rice in the area
ข้าวเจ้าอื่นๆ	37,676	32,330	32,150	37,457	32,193	32,021	15,027	11,808	12,378	401	367	387	Other White Rice
ข้าวเหนียว	1,571,531	1,553,807	1,549,570	1,556,099	1,512,587	1,535,150	536,289	522,485	531,818	345	345	346	Glutinous Rice
นครพนม	**1,483,507**	**1,469,196**	**1,465,303**	**1,477,249**	**1,411,219**	**1,401,903**	**518,629**	**493,784**	**483,696**	**351**	**350**	**345**	**Nakhon Phanom**
ข้าวเจ้าหอมมะลิในพื้นที่	682,816	676,923	675,065	680,543	647,869	645,700	227,063	215,337	211,295	334	332	327	Hom mali rice in the area
ข้าวเจ้าปทุมธานี 1	858	847	835	858	847	835	443	435	426	516	514	510	Pathum Thani 1
ข้าวเจ้าอื่นๆ	47,135	47,040	46,890	47,069	46,979	46,421	21,299	21,071	20,772	453	449	447	Other White Rice
ข้าวเหนียว	752,698	744,386	742,513	748,779	715,524	708,947	269,824	256,941	251,203	360	359	354	Glutinous Rice
มุกดาหาร	**461,032**	**454,754**	**453,751**	**458,722**	**451,466**	**450,560**	**186,921**	**184,723**	**185,257**	**407**	**409**	**411**	**Mukdahan**
ข้าวเจ้าหอมมะลิในพื้นที่	116,302	115,863	115,616	115,827	114,908	114,460	49,824	49,835	49,946	430	434	436	Hom mali rice in the area
ข้าวเจ้าปทุมธานี 1	1,502	1,470	1,457	1,502	1,470	1,457	719	707	704	479	481	483	Pathum Thani 1
ข้าวเจ้าอื่นๆ	8,423	6,995	6,970	8,417	6,967	6,935	4,303	3,585	3,590	511	515	518	Other White Rice
ข้าวเหนียว	334,805	330,426	329,708	332,976	328,121	327,708	132,075	130,596	131,017	397	398	400	Glutinous Rice
ยโสธร	**1,364,345**	**1,358,601**	**1,356,563**	**1,245,176**	**1,226,150**	**1,228,109**	**467,723**	**464,925**	**469,201**	**376**	**379**	**382**	**Yasothon**
ข้าวเจ้าหอมมะลิในพื้นที่	930,343	928,347	926,858	853,959	841,071	841,374	318,865	316,789	320,057	373	377	380	Hom mali rice in the area
ข้าวเจ้าอื่นๆ	5,507	6,657	6,593	4,815	5,914	5,934	2,998	3,573	3,593	623	604	605	Other White Rice
ข้าวเหนียว	428,495	423,597	423,112	386,402	379,165	380,801	145,860	144,563	145,551	377	381	382	Glutinous Rice
อำนาจเจริญ	**1,077,763**	**1,073,188**	**1,070,164**	**1,063,568**	**1,053,859**	**1,051,686**	**385,838**	**388,248**	**389,731**	**363**	**368**	**371**	**Amnat Charoen**
ข้าวเจ้าหอมมะลิในพื้นที่	729,205	727,738	725,732	719,997	714,854	714,114	258,302	260,036	261,236	359	364	366	Hom mali rice in the area
ข้าวเจ้าอื่นๆ	2,593	2,874	2,836	2,587	2,841	2,808	1,282	1,433	1,421	496	504	506	Other White Rice
ข้าวเหนียว	345,965	342,576	341,596	340,984	336,164	334,764	126,254	126,779	127,074	370	377	380	Glutinous Rice
อุบลราชธานี	**4,125,528**	**4,120,157**	**4,110,105**	**3,899,384**	**3,995,570**	**3,993,822**	**1,395,640**	**1,453,013**	**1,436,736**	**358**	**364**	**360**	**Ubon Ratchathani**
ข้าวเจ้าหอมมะลิในพื้นที่	3,011,257	3,009,044	3,002,021	2,838,595	2,907,312	2,909,252	1,017,490	1,059,781	1,049,180	358	365	361	Hom mali rice in the area
ข้าวเจ้าอื่นๆ	71,509	72,418	71,927	71,260	71,260	71,208	27,903	27,386	26,973	392	384	379	Other White Rice
ข้าวเหนียว	1,042,762	1,038,695	1,036,157	989,529	1,016,998	1,013,362	350,247	365,846	360,583	354	360	356	Glutinous Rice
ศรีสะเกษ	**3,028,471**	**3,016,473**	**3,009,626**	**2,722,928**	**3,000,894**	**2,994,603**	**965,843**	**1,084,041**	**1,087,319**	**355**	**361**	**363**	**Si Sa Ket**
ข้าวเจ้าหอมมะลิในพื้นที่	2,812,753	2,802,226	2,795,943	2,527,120	2,787,702	2,781,970	893,527	1,003,359	1,006,409	354	360	362	Hom mali rice in the area
ข้าวเจ้าปทุมธานี 1	243	698	692	243	698	692	90	282	281	370	404	406	Pathum Thani 1
ข้าวเจ้าอื่นๆ	8,017	5,087	5,026	7,982	5,075	5,016	3,978	2,873	2,850	498	566	568	Other White Rice
ข้าวเหนียว	207,458	208,462	207,965	187,583	207,419	206,925	68,248	77,527	77,779	364	374	376	Glutinous Rice
สุรินทร์	**3,133,327**	**3,116,731**	**3,109,989**	**2,877,713**	**3,105,815**	**3,099,096**	**1,092,788**	**1,190,595**	**1,197,700**	**380**	**383**	**386**	**Surin**
ข้าวเจ้าหอมมะลิในพื้นที่	3,117,323	3,102,229	3,095,590	2,862,790	3,091,358	3,084,769	1,086,799	1,184,701	1,191,824	380	383	386	Hom mali rice in the area
ข้าวเจ้าอื่นๆ	5,125	4,657	4,634	4,942	4,654	4,611	2,220	2,149	2,146	449	462	465	Other White Rice
ข้าวเหนียว	10,879	9,845	9,765	9,981	9,803	9,716	3,769	3,745	3,730	378	382	384	Glutinous Rice

ตารางที่ 1.4 ข้าวนาปีแยกพันธุ์: เนื้อที่ ผลผลิต และผลผลิตต่อไร่ เป็นรายภาค และรายจังหวัด ปี 2565-2567 (ต่อ)

Table 1.4 Major Rice Classified by Plant varieties: Area, production and yield by region and province, 2022-2024 (Continued)

ภาค/จังหวัด	เนื้อที่เพาะปลูก (ไร่) Planted area (rai)			เนื้อที่เก็บเกี่ยว (ไร่) Harvested area (rai)			ผลผลิต (ตัน) Production (ton)			ผลผลิตต่อไร่ (กก./ไร่) Yield (kg/rai)			Region/ Province
	2565 2022	2566 2023	2567[f] 2024	2565 2022	2566 2023	2567[f] 2024	2565 2022	2566 2023	2567[f] 2024	2565 2022	2566 2023	2567[f] 2024	
บุรีรัมย์	**2,998,520**	**2,956,900**	**2,952,803**	**2,823,772**	**2,871,118**	**2,868,920**	**1,042,769**	**1,060,889**	**1,069,500**	**369**	**370**	**373**	**Buri Ram**
ข้าวเจ้าหอมมะลิในพื้นที่	2,836,172	2,797,559	2,794,090	2,668,170	2,714,339	2,712,551	979,925	997,267	1,005,480	367	367	371	Hom mali rice in the area
ข้าวเจ้าอื่นๆ	56,380	55,496	55,365	55,198	55,183	55,088	24,371	24,566	24,748	442	445	449	Other White Rice
ข้าวเหนียว	105,968	103,845	103,348	100,404	101,596	101,281	38,473	39,056	39,272	383	384	388	Glutinous Rice
มหาสารคาม	**2,130,023**	**2,108,431**	**2,100,565**	**1,886,774**	**2,030,492**	**2,027,556**	**683,211**	**730,671**	**739,034**	**362**	**360**	**364**	**Maha Sarakham**
ข้าวเจ้าหอมมะลิในพื้นที่	1,127,603	1,118,075	1,113,614	998,743	1,073,969	1,072,087	352,712	376,264	380,457	353	350	355	Hom mali rice in the area
ข้าวเจ้าอื่นๆ	17,325	14,514	14,389	16,881	14,123	14,029	8,754	7,461	7,482	519	528	533	Other White Rice
ข้าวเหนียว	985,095	975,842	972,562	871,150	942,400	941,440	321,745	346,946	351,095	369	368	373	Glutinous Rice
ร้อยเอ็ด	**3,094,018**	**3,074,106**	**3,069,560**	**2,729,199**	**2,882,260**	**2,909,084**	**947,627**	**994,627**	**1,008,158**	**347**	**345**	**347**	**Roi Et**
ข้าวเจ้าหอมมะลิในพื้นที่	2,367,117	2,355,216	2,351,959	2,092,166	2,208,742	2,227,136	725,573	763,656	773,532	347	346	347	Hom mali rice in the area
ข้าวเจ้าอื่นๆ	16,306	16,328	16,207	15,072	15,582	15,624	7,091	7,334	7,374	470	471	472	Other White Rice
ข้าวเหนียว	710,595	702,562	701,394	621,961	657,936	666,324	214,963	223,637	227,252	346	340	341	Glutinous Rice
กาฬสินธุ์	**1,505,471**	**1,495,263**	**1,491,630**	**1,417,369**	**1,367,037**	**1,389,166**	**528,027**	**505,075**	**520,054**	**373**	**369**	**374**	**Kalasin**
ข้าวเจ้าหอมมะลิในพื้นที่	431,449	430,118	429,142	412,341	394,353	400,819	151,147	144,128	148,483	367	365	370	Hom mali rice in the area
ข้าวเจ้าอื่นๆ	10,166	8,293	8,204	10,145	8,210	8,163	4,334	3,462	3,511	427	422	430	Other White Rice
ข้าวเหนียว	1,063,856	1,056,852	1,054,284	994,883	964,474	980,184	372,546	357,485	368,060	374	371	376	Glutinous Rice
ขอนแก่น	**2,402,112**	**2,361,046**	**2,352,743**	**2,094,724**	**2,270,919**	**2,262,837**	**713,589**	**766,084**	**770,681**	**341**	**337**	**341**	**Khon Kaen**
ข้าวเจ้าหอมมะลิในพื้นที่	663,361	654,956	652,886	579,516	635,478	628,076	188,605	205,381	206,312	325	323	328	Hom mali rice in the area
ข้าวเจ้าอื่นๆ	35,967	23,433	23,292	34,359	23,368	23,176	13,512	9,458	9,480	393	405	409	Other White Rice
ข้าวเหนียว	1,702,784	1,682,657	1,676,565	1,480,849	1,612,073	1,611,585	511,472	551,245	554,889	345	342	344	Glutinous Rice
ชัยภูมิ	**1,784,176**	**1,745,389**	**1,719,708**	**1,542,206**	**1,650,230**	**1,625,193**	**590,958**	**636,909**	**633,779**	**383**	**386**	**390**	**Chaiyaphum**
ข้าวเจ้าหอมมะลิในพื้นที่	931,260	913,313	899,854	803,194	857,675	845,990	303,744	326,930	325,906	378	381	385	Hom mali rice in the area
ข้าวเจ้าปทุมธานี 1	1,217	1,294	1,273	1,188	1,279	1,258	525	590	583	442	461	463	Pathum Thani 1
ข้าวเจ้าอื่นๆ	146,493	137,236	135,169	136,035	134,786	132,804	58,227	58,923	58,528	428	437	441	Other White Rice
ข้าวเหนียว	705,206	693,546	683,412	601,789	656,490	645,141	228,462	250,466	248,762	380	382	386	Glutinous Rice
นครราชสีมา	**3,531,915**	**3,500,514**	**3,472,411**	**3,246,410**	**3,311,435**	**3,283,763**	**1,203,502**	**1,226,539**	**1,228,624**	**371**	**370**	**374**	**Nakhon Ratchasima**
ข้าวเจ้าหอมมะลิในพื้นที่	3,084,827	3,054,982	3,030,025	2,822,334	2,880,006	2,854,522	1,037,075	1,055,929	1,057,198	367	367	370	Hom mali rice in the area
ข้าวเจ้าปทุมธานี 1	18,978	18,244	18,057	18,274	17,824	17,642	8,320	8,129	8,126	455	456	461	Pathum Thani 1
ข้าวเจ้าอื่นๆ	237,853	242,014	240,291	226,667	234,434	233,082	94,083	97,953	98,519	415	418	423	Other White Rice
ข้าวเหนียว	190,257	185,274	184,038	179,135	179,171	178,517	64,024	64,528	64,781	357	360	363	Glutinous Rice
สระบุรี	**326,548**	**315,435**	**316,386**	**321,977**	**313,703**	**314,491**	**204,607**	**202,466**	**201,825**	**635**	**645**	**642**	**Saraburi**
ข้าวเจ้าหอมมะลินอกพื้นที่	6,271	6,253	6,271	6,187	6,245	6,240	2,783	2,856	2,841	450	457	455	Hom mali rice outside the area
ข้าวเจ้าปทุมธานี 1	34,807	32,540	32,619	34,546	32,354	32,423	21,903	20,995	20,909	634	649	645	Pathum Thani 1
ข้าวเจ้าอื่นๆ	285,470	276,642	277,496	281,244	275,104	275,828	179,921	178,615	178,075	640	649	646	Other White Rice
ลพบุรี	**807,018**	**806,324**	**804,719**	**793,784**	**799,053**	**797,704**	**396,777**	**404,170**	**400,928**	**500**	**506**	**503**	**Lop Buri**
ข้าวเจ้าหอมมะลินอกพื้นที่	247,412	250,199	249,785	242,669	247,492	247,287	80,470	82,770	81,929	332	334	331	Hom mali rice outside the area
ข้าวเจ้าปทุมธานี 1	214,477	198,418	198,122	210,724	197,738	196,141	131,992	124,902	123,826	626	632	631	Pathum Thani 1
ข้าวเจ้าอื่นๆ	345,129	357,707	356,812	340,391	353,823	354,276	184,315	196,498	195,173	541	555	551	Other White Rice

ตารางที่ 1.4 ข้าวนาปีแยกพันธุ์: เนื้อที่ ผลผลิต และผลผลิตต่อไร่ เป็นรายภาค และรายจังหวัด ปี 2565-2567 (ต่อ)

Table 1.4 Major Rice Classified by Plant varieties: Area, production and yield by region and province, 2022-2024 (Continued)

ภาค/จังหวัด	เนื้อที่เพาะปลูก (ไร่) Planted area (rai)			เนื้อที่เก็บเกี่ยว (ไร่) Harvested area (rai)			ผลผลิต (ตัน) Production (ton)			ผลผลิตต่อไร่ (กก./ไร่) Yield (kg/rai)			Region/ Province
	2565 2022	2566 2023	2567[f] 2024	2565 2022	2566 2023	2567[f] 2024	2565 2022	2566 2023	2567[f] 2024	2565 2022	2566 2023	2567[f] 2024	
สิงห์บุรี	**307,545**	**394,479**	**392,611**	**294,428**	**393,328**	**391,475**	**206,282**	**279,787**	**279,426**	**701**	**711**	**714**	**Sing Buri**
ข้าวเจ้าหอมมะลินอกพื้นที่	8,511	9,942	9,894	8,377	9,924	9,864	3,410	4,312	4,314	407	435	437	Hom mali rice outside the area
ข้าวเจ้าปทุมธานี 1	114,766	118,401	117,783	109,457	118,019	117,430	82,792	89,473	89,280	756	758	760	Pathum Thani 1
ข้าวเจ้าอื่นๆ	183,928	265,711	264,522	176,254	264,960	263,769	119,914	185,782	185,617	680	701	704	Other White Rice
ข้าวเหนียว	340	425	412	340	425	412	166	220	215	488	518	522	Glutinous Rice
ชัยนาท	**846,347**	**831,606**	**830,226**	**839,544**	**821,249**	**822,507**	**515,786**	**515,122**	**518,268**	**614**	**627**	**630**	**Chai Nat**
ข้าวเจ้าหอมมะลินอกพื้นที่	22,883	22,742	22,665	22,784	22,589	22,484	8,962	9,192	9,247	393	407	411	Hom mali rice outside the area
ข้าวเจ้าปทุมธานี 1	183,047	178,655	178,416	181,180	177,229	177,167	120,057	119,323	119,896	663	673	677	Pathum Thani 1
ข้าวเจ้าอื่นๆ	640,417	630,209	629,145	635,580	621,431	622,856	386,767	386,607	389,125	609	622	625	Other White Rice
สุพรรณบุรี	**1,261,740**	**1,253,182**	**1,260,205**	**1,253,785**	**1,247,577**	**1,250,027**	**870,442**	**860,507**	**856,092**	**694**	**690**	**685**	**Suphan Buri**
ข้าวเจ้าหอมมะลินอกพื้นที่	99,951	100,942	101,447	99,791	100,837	100,940	45,955	46,085	45,651	461	457	452	Hom mali rice outside the area
ข้าวเจ้าปทุมธานี 1	200,228	187,628	188,779	200,086	187,498	187,835	150,029	139,629	139,130	750	745	741	Pathum Thani 1
ข้าวเจ้าอื่นๆ	960,986	964,036	969,399	953,337	958,668	960,672	674,113	674,447	670,965	707	704	698	Other White Rice
ข้าวเหนียว	575	576	580	571	574	580	345	346	346	604	603	597	Glutinous Rice
อ่างทอง	**344,353**	**346,470**	**345,212**	**333,527**	**345,119**	**343,878**	**232,412**	**242,383**	**239,553**	**697**	**702**	**697**	**Ang Thong**
ข้าวเจ้าหอมมะลินอกพื้นที่	10,310	10,066	10,028	10,102	10,043	9,988	4,431	4,494	4,422	439	447	443	Hom mali rice outside the area
ข้าวเจ้าปทุมธานี 1	103,341	92,255	91,930	100,082	91,913	91,562	75,333	69,715	68,948	753	758	753	Pathum Thani 1
ข้าวเจ้าอื่นๆ	230,702	244,149	243,254	223,343	243,163	242,328	152,648	168,174	166,183	683	692	686	Other White Rice
พระนครศรีอยุธยา	**813,855**	**821,863**	**822,870**	**802,112**	**819,874**	**820,384**	**533,188**	**548,636**	**542,445**	**665**	**669**	**661**	**Ayutthaya**
ข้าวเจ้าหอมมะลินอกพื้นที่	8,314	8,250	8,270	8,232	8,241	8,245	3,589	3,701	3,655	436	449	443	Hom mali rice outside the area
ข้าวเจ้าปทุมธานี 1	25,697	26,465	26,538	25,522	26,442	26,458	18,103	18,997	18,842	709	718	712	Pathum Thani 1
ข้าวเจ้าอื่นๆ	779,844	787,148	788,062	768,358	785,191	785,681	511,496	525,938	519,948	666	670	662	Other White Rice
นนทบุรี	**82,839**	**81,709**	**81,395**	**82,744**	**81,635**	**81,324**	**57,549**	**56,498**	**56,511**	**696**	**692**	**695**	**Nonthaburi**
ข้าวเจ้าปทุมธานี 1	924	816	806	924	816	806	664	593	588	719	727	730	Pathum Thani 1
ข้าวเจ้าอื่นๆ	81,915	80,893	80,589	81,820	80,819	80,518	56,885	55,905	55,923	695	692	695	Other White Rice
กรุงเทพมหานคร	**81,743**	**80,768**	**80,430**	**81,260**	**80,581**	**80,269**	**55,216**	**54,414**	**54,393**	**679**	**675**	**678**	**Bangkok**
ข้าวเจ้าปทุมธานี 1	22,365	22,786	22,697	22,329	22,744	22,652	15,115	15,441	15,434	677	679	681	Otrer Hom Rice
ข้าวเจ้าอื่นๆ	59,378	57,982	57,733	58,931	57,837	57,617	40,101	38,973	38,959	680	674	676	Other White Rice
ปทุมธานี	**295,153**	**293,577**	**295,976**	**294,221**	**293,083**	**295,513**	**212,963**	**211,407**	**213,863**	**724**	**721**	**724**	**Pathum Thani**
ข้าวเจ้าปทุมธานี 1	37,851	34,316	34,629	37,777	34,282	34,560	26,719	24,202	24,483	707	706	708	Pathum Thani 1
ข้าวเจ้าอื่นๆ	257,302	259,261	261,347	256,444	258,801	260,953	186,244	187,205	189,380	726	723	726	Other White Rice
นครนายก	**363,813**	**359,799**	**357,910**	**361,998**	**357,724**	**356,005**	**201,399**	**197,455**	**195,052**	**556**	**552**	**548**	**Nakhon Nayok**
ข้าวเจ้าหอมมะลินอกพื้นที่	31,885	31,934	31,782	31,885	31,886	31,639	11,914	11,952	11,791	374	375	373	Hom mali rice outside the area
ข้าวเจ้าปทุมธานี 1	11,921	12,360	12,312	11,895	12,348	12,278	6,803	7,024	6,956	572	569	567	Pathum Thani 1
ข้าวเจ้าอื่นๆ	320,007	315,505	313,816	318,218	313,490	312,088	182,682	178,479	176,305	574	569	565	Other White Rice
ปราจีนบุรี	**428,068**	**430,329**	**428,820**	**420,590**	**424,602**	**423,238**	**172,164**	**165,841**	**163,481**	**409**	**391**	**386**	**Prachin Buri**
ข้าวเจ้าหอมมะลินอกพื้นที่	88,514	88,428	88,165	86,314	86,678	86,843	27,871	26,582	26,185	323	307	302	Hom mali rice outside the area
ข้าวเจ้าปทุมธานี 1	5,051	5,463	5,425	5,005	5,437	5,398	2,635	2,817	2,783	526	518	516	Pathum Thani 1
ข้าวเจ้าอื่นๆ	333,295	335,114	333,918	328,073	331,180	329,698	141,166	135,917	133,995	430	410	406	Other White Rice
ข้าวเหนียว	1,208	1,324	1,312	1,198	1,307	1,299	492	525	518	411	402	399	Glutinous Rice

ตารางที่ 1.4 ข้าวนาปีแยกพันธุ์: เนื้อที่ ผลผลิต และผลผลิตต่อไร่ เป็นรายภาค และรายจังหวัด ปี 2565-2567 (ต่อ)
Table 1.4 Major Rice Classified by Plant varieties: Area, production and yield by region and province, 2022-2024 (Continued)

ภาค/จังหวัด	เนื้อที่เพาะปลูก (ไร่) Planted area (rai)			เนื้อที่เก็บเกี่ยว (ไร่) Harvested area (rai)			ผลผลิต (ตัน) Production (ton)			ผลผลิตต่อไร่ (กก./ไร่) Yield (kg/rai)			Region/ Province
	2565 2022	2566 2023	2567[f] 2024	2565 2022	2566 2023	2567[f] 2024	2565 2022	2566 2023	2567[f] 2024	2565 2022	2566 2023	2567[f] 2024	
ฉะเชิงเทรา	**634,824**	**633,367**	**631,359**	**627,078**	**625,897**	**625,154**	**392,675**	**388,648**	**384,969**	**626**	**621**	**616**	**Chachoengsao**
ข้าวเจ้าหอมมะลินอกพื้นที่	86,386	87,657	87,380	84,992	86,545	86,506	36,700	36,979	36,525	432	427	422	Hom mali rice outside the area
ข้าวเจ้าปทุมธานี 1	50,409	48,611	48,444	50,121	48,337	48,056	32,377	31,084	30,762	646	643	640	Pathum Thani 1
ข้าวเจ้าอื่นๆ	496,655	495,802	494,247	490,602	489,731	489,313	322,926	319,953	317,057	658	653	648	Other White Rice
ข้าวเหนียว	1,374	1,297	1,288	1,363	1,284	1,279	672	632	625	493	492	489	Glutinous Rice
สระแก้ว	**761,423**	**753,226**	**738,216**	**725,761**	**726,861**	**709,244**	**235,637**	**225,873**	**214,756**	**325**	**311**	**303**	**Sa Kaeo**
ข้าวเจ้าหอมมะลินอกพื้นที่	706,518	698,723	684,850	672,174	673,583	657,257	218,041	208,649	198,306	324	310	302	Hom mali rice outside the area
ข้าวเจ้าปทุมธานี 1	2,573	2,808	2,754	2,546	2,797	2,726	1,127	1,204	1,162	443	430	426	Pathum Thani 1
ข้าวเจ้าอื่นๆ	45,574	43,285	42,374	44,477	42,176	41,188	14,433	13,546	12,924	325	321	314	Other White Rice
ข้าวเหนียว	6,758	8,410	8,238	6,564	8,305	8,073	2,036	2,474	2,364	310	298	293	Glutinous Rice
จันทบุรี	**11,622**	**11,054**	**10,886**	**11,461**	**10,878**	**10,707**	**4,266**	**3,782**	**3,705**	**372**	**348**	**346**	**Chanthaburi**
ข้าวเจ้าหอมมะลินอกพื้นที่	9,412	9,133	8,997	9,266	8,978	8,844	3,368	3,046	2,986	363	339	338	Hom mali rice outside the area
ข้าวเจ้าปทุมธานี 1	272	248	244	272	248	244	139	120	117	511	484	480	Pathum Thani 1
ข้าวเจ้าอื่นๆ	1,938	1,673	1,645	1,923	1,652	1,619	759	616	602	395	373	372	Other White Rice
ตราด	**12,781**	**12,395**	**12,197**	**12,419**	**12,275**	**12,043**	**5,253**	**5,296**	**5,185**	**423**	**431**	**431**	**Trat**
ข้าวเจ้าหอมมะลินอกพื้นที่	10,273	9,908	9,749	9,918	9,799	9,605	4,125	4,151	4,062	416	424	423	Hom mali rice outside the area
ข้าวเจ้าปทุมธานี 1	725	725	714	718	725	714	347	358	351	483	494	492	Pathum Thani 1
ข้าวเจ้าอื่นๆ	1,783	1,762	1,734	1,783	1,751	1,724	781	787	772	438	449	448	Other White Rice
ระยอง	**9,725**	**9,030**	**8,816**	**9,508**	**8,984**	**8,761**	**4,763**	**4,473**	**4,345**	**501**	**498**	**496**	**Rayong**
ข้าวเจ้าหอมมะลินอกพื้นที่	2,104	1,913	1,868	2,019	1,895	1,849	878	814	790	435	430	427	Hom mali rice outside the area
ข้าวเจ้าปทุมธานี 1	713	609	595	713	609	595	386	328	320	541	539	538	Pathum Thani 1
ข้าวเจ้าอื่นๆ	6,908	6,508	6,353	6,776	6,480	6,317	3,499	3,331	3,235	516	514	512	Other White Rice
ชลบุรี	**68,756**	**62,244**	**61,763**	**66,558**	**60,055**	**59,566**	**31,555**	**28,131**	**27,754**	**474**	**468**	**466**	**Chon Buri**
ข้าวเจ้าหอมมะลินอกพื้นที่	18,376	17,205	17,077	17,821	16,551	16,428	7,692	7,084	7,002	432	428	426	Hom mali rice outside the area
ข้าวเจ้าปทุมธานี 1	11,295	10,143	10,067	10,849	9,745	9,684	6,035	5,343	5,285	556	548	546	Pathum Thani 1
ข้าวเจ้าอื่นๆ	39,085	34,896	34,619	37,888	33,759	33,454	17,828	15,704	15,467	471	465	462	Other White Rice
สมุทรปราการ	**16,931**	**17,804**	**17,468**	**16,867**	**17,733**	**17,394**	**12,667**	**13,228**	**12,951**	**751**	**746**	**745**	**Samut Prakan**
ข้าวเจ้าปทุมธานี 1	3,183	2,669	2,620	3,183	2,669	2,620	2,291	1,912	1,871	720	716	714	Pathum Thani 1
ข้าวเจ้าอื่นๆ	13,748	15,135	14,848	13,684	15,064	14,774	10,376	11,316	11,080	758	751	750	Other White Rice
สมุทรสาคร	**3,857**	**3,744**	**3,696**	**3,837**	**3,719**	**3,673**	**2,700**	**2,628**	**2,603**	**704**	**707**	**709**	**Samut Sakhon**
ข้าวเจ้าปทุมธานี 1	48	48	46	48	48	46	30	31	30	625	646	652	Pathum Thani 1
ข้าวเจ้าอื่นๆ	3,809	3,696	3,650	3,789	3,671	3,627	2,670	2,597	2,573	705	707	709	Other White Rice
นครปฐม	**257,472**	**248,124**	**247,581**	**256,002**	**246,937**	**246,548**	**193,389**	**187,795**	**187,120**	**755**	**760**	**759**	**Nakhon Pathom**
ข้าวเจ้าหอมมะลินอกพื้นที่	598	542	532	598	542	532	282	259	253	472	478	476	Hom mali rice outside the area
ข้าวเจ้าปทุมธานี 1	21,911	20,155	20,104	21,812	20,081	20,024	16,853	15,647	15,581	773	779	778	Pathum Thani 1
ข้าวเจ้าอื่นๆ	234,963	227,427	226,945	233,592	226,314	225,992	176,254	171,889	171,286	755	760	758	Other White Rice
กาญจนบุรี	**365,616**	**361,149**	**359,950**	**362,620**	**351,773**	**357,111**	**219,200**	**211,407**	**217,724**	**604**	**601**	**610**	**Kanchanaburi**
ข้าวเจ้าหอมมะลินอกพื้นที่	125,868	125,494	125,083	125,248	121,140	124,645	44,902	42,906	45,280	359	354	363	Hom mali rice outside the area
ข้าวเจ้าปทุมธานี 1	109,864	113,149	112,808	108,495	110,239	111,454	86,307	87,204	89,118	795	791	800	Pathum Thani 1
ข้าวเจ้าอื่นๆ	129,229	121,869	121,429	128,222	119,760	120,382	87,593	80,914	82,938	683	676	689	Other White Rice
ข้าวเหนียว	655	637	630	655	634	630	398	383	388	608	604	616	Glutinous Rice

ตารางที่ 1.4 ข้าวนาปีแยกพันธุ์: เนื้อที่ ผลผลิต และผลผลิตต่อไร่ เป็นรายภาค และรายจังหวัด ปี 2565-2567 (ต่อ)

Table 1.4 Major Rice Classified by Plant varieties: Area, production and yield by region and province, 2022-2024 (Continued)

ภาค/จังหวัด	เนื้อที่เพาะปลูก (ไร่) Planted area (rai)			เนื้อที่เก็บเกี่ยว (ไร่) Harvested area (rai)			ผลผลิต (ตัน) Production (ton)			ผลผลิตต่อไร่ (กก./ไร่) Yield (kg/rai)			Region/ Province
	2565 2022	2566 2023	2567[f] 2024	2565 2022	2566 2023	2567[f] 2024	2565 2022	2566 2023	2567[f] 2024	2565 2022	2566 2023	2567[f] 2024	
ราชบุรี	**223,532**	**210,734**	**209,881**	**222,366**	**209,392**	**208,666**	**154,159**	**145,678**	**145,499**	**693**	**696**	**697**	**Ratchaburi**
ข้าวเจ้าหอมมะลินอกพื้นที่	5,423	8,643	8,626	5,407	8,629	8,609	1,922	3,104	3,123	355	360	363	Hom mali rice outside the area
ข้าวเจ้าปทุมธานี 1	47,170	48,490	48,336	47,062	48,098	47,949	33,926	35,053	35,044	721	729	731	Pathum Thani 1
ข้าวเจ้าอื่นๆ	170,939	153,601	152,919	169,897	152,665	152,108	118,311	107,521	107,332	696	704	706	Other White Rice
สมุทรสงคราม	**1,843**	**1,769**	**1,711**	**1,837**	**1,769**	**1,711**	**1,284**	**1,242**	**1,206**	**699**	**702**	**705**	**Samut Songkhram**
ข้าวเจ้าอื่นๆ	1,843	1,769	1,711	1,837	1,769	1,711	1,284	1,242	1,206	699	702	705	Other White Rice
เพชรบุรี	**272,518**	**265,335**	**268,040**	**271,294**	**264,161**	**266,870**	**189,184**	**185,143**	**188,359**	**697**	**701**	**706**	**Phetchaburi**
ข้าวเจ้าหอมมะลินอกพื้นที่	679	673	684	679	673	684	312	312	320	459	464	468	Hom mali rice outside the area
ข้าวเจ้าปทุมธานี 1	15,984	16,102	16,270	15,949	16,072	16,205	12,494	12,658	12,853	783	788	793	Pathum Thani 1
ข้าวเจ้าอื่นๆ	255,855	248,560	251,086	254,666	247,416	249,981	176,378	172,173	175,186	693	696	701	Other White Rice
ประจวบคีรีขันธ์	**21,793**	**9,342**	**19,613**	**21,551**	**8,760**	**19,219**	**12,360**	**4,808**	**10,851**	**574**	**549**	**565**	**Prachuap Khiri Khan**
ข้าวเจ้าหอมมะลินอกพื้นที่	1,576	781	1,079	1,557	781	1,079	639	290	428	410	371	397	Hom mali rice outside the area
ข้าวเจ้าปทุมธานี 1	9,755	3,905	7,845	9,607	3,624	7,688	5,864	2,111	4,550	610	583	592	Pathum Thani 1
ข้าวเจ้าอื่นๆ	10,462	4,656	10,689	10,387	4,355	10,452	5,857	2,407	5,873	564	553	562	Other White Rice
ชุมพร	**2,222**	**2,024**	**1,992**	**2,216**	**2,019**	**1,977**	**937**	**827**	**836**	**423**	**410**	**423**	**Chumphon**
ข้าวเจ้าปทุมธานี 1	1,667	1,449	1,424	1,661	1,449	1,409	716	606	609	431	418	432	Pathum Thani 1
ข้าวเจ้าอื่นๆ	555	575	568	555	570	568	221	221	227	398	388	400	Other White Rice
ระนอง	**539**	**446**	**440**	**539**	**446**	**440**	**207**	**164**	**166**	**384**	**368**	**377**	**Ranong**
ข้าวเจ้าปทุมธานี 1	283	228	225	283	228	225	108	83	84	382	364	373	Pathum Thani 1
ข้าวเจ้าอื่นๆ	256	218	215	256	218	215	99	81	82	387	372	381	Other White Rice
สุราษฎร์ธานี	**16,677**	**14,815**	**14,607**	**16,672**	**14,806**	**14,556**	**5,242**	**4,476**	**4,311**	**314**	**302**	**296**	**Surat Thani**
ข้าวเจ้าหอมมะลินอกพื้นที่	409	368	358	409	368	358	115	100	96	281	272	268	Hom mali rice outside the area
ข้าวเจ้าปทุมธานี 1	3,533	2,974	2,921	3,528	2,965	2,915	1,252	1,013	979	355	342	336	Pathum Thani 1
ข้าวเจ้าอื่นๆ	12,735	11,473	11,328	12,735	11,473	11,283	3,875	3,363	3,236	304	293	287	Other White Rice
พังงา	**2,039**	**1,932**	**1,890**	**2,039**	**1,932**	**1,890**	**713**	**656**	**661**	**350**	**340**	**350**	**Phangnga**
ข้าวเจ้าหอมมะลินอกพื้นที่	235	205	200	235	205	200	81	69	69	345	337	345	Hom mali rice outside the area
ข้าวเจ้าปทุมธานี 1	512	502	491	512	502	491	185	176	177	361	351	360	Pathum Thani 1
ข้าวเจ้าอื่นๆ	1,292	1,225	1,199	1,292	1,225	1,199	447	411	415	346	336	346	Other White Rice
ภูเก็ต	**45**	**43**	**43**	**45**	**43**	**43**	**20**	**19**	**20**	**444**	**442**	**465**	**Phuket**
ข้าวเจ้าอื่นๆ	45	43	43	45	43	43	20	19	20	444	442	465	Other White Rice
กระบี่	**6,257**	**6,616**	**6,548**	**6,247**	**6,601**	**6,529**	**1,976**	**2,031**	**2,041**	**316**	**308**	**313**	**Krabi**
ข้าวเจ้าหอมมะลินอกพื้นที่	1,634	1,670	1,654	1,633	1,670	1,654	508	505	509	311	302	308	Hom mali rice outside the area
ข้าวเจ้าอื่นๆ	4,623	4,946	4,894	4,614	4,931	4,875	1,468	1,526	1,532	318	309	314	Other White Rice
ตรัง	**9,487**	**9,050**	**9,029**	**9,487**	**9,050**	**9,029**	**3,827**	**3,293**	**3,316**	**403**	**364**	**367**	**Trang**
ข้าวเจ้าปทุมธานี 1	166	168	164	166	168	164	78	73	72	470	435	439	Pathum Thani 1
ข้าวเจ้าอื่นๆ	9,321	8,882	8,865	9,321	8,882	8,865	3,749	3,220	3,244	402	363	366	Other White Rice
นครศรีธรรมราช	**172,946**	**162,578**	**161,405**	**168,886**	**156,372**	**155,859**	**83,319**	**75,434**	**75,602**	**493**	**482**	**485**	**Nakhon Si Thammarat**
ข้าวเจ้าหอมมะลินอกพื้นที่	1,788	2,114	2,098	1,756	2,095	2,077	617	709	711	351	338	342	Hom mali rice outside the area
ข้าวเจ้าปทุมธานี 1	25,643	23,345	23,162	24,976	22,536	22,467	13,768	12,135	12,160	551	538	541	Pathum Thani 1
ข้าวเจ้าอื่นๆ	145,195	136,839	135,869	141,837	131,467	131,042	68,776	62,455	62,596	485	475	478	Other White Rice
ข้าวเหนียว	320	280	276	317	274	273	158	135	135	498	493	495	Glutinous Rice

ตารางที่ 1.4 ข้าวนาปีแยกพันธุ์: เนื้อที่ ผลผลิต และผลผลิตต่อไร่ เป็นรายภาค และรายจังหวัด ปี 2565-2567 (ต่อ)

Table 1.4 Major Rice Classified by Plant varieties: Area, production and yield by region and province, 2022-2024 (Continued)

ภาค/จังหวัด	เนื้อที่เพาะปลูก (ไร่) Planted area (rai)			เนื้อที่เก็บเกี่ยว (ไร่) Harvested area (rai)			ผลผลิต (ตัน) Production (ton)			ผลผลิตต่อไร่ (กก./ไร่) Yield (kg/rai)			Region/ Province
	2565 2022	2566 2023	2567[f] 2024	2565 2022	2566 2023	2567[f] 2024	2565 2022	2566 2023	2567[f] 2024	2565 2022	2566 2023	2567[f] 2024	
พัทลุง	**112,418**	**110,211**	**109,109**	**112,072**	**108,986**	**107,912**	**51,081**	**50,457**	**50,183**	**456**	**463**	**465**	**Phatthalung**
ข้าวเจ้าหอมมะลินอกพื้นที่	206	175	170	206	175	170	64	55	54	311	314	318	Hom mali rice outside the area
ข้าวเจ้าปทุมธานี 1	9,543	9,496	9,296	9,517	9,424	9,203	5,706	5,708	5,605	600	606	609	Pathum Thani 1
ข้าวเจ้าอื่นๆ	102,547	100,415	99,521	102,227	99,262	98,417	45,260	44,641	44,472	443	450	452	Other White Rice
ข้าวเหนียว	122	125	122	122	125	122	51	53	52	418	424	426	Glutinous Rice
สงขลา	**153,596**	**160,829**	**158,801**	**152,875**	**155,549**	**153,818**	**82,013**	**85,217**	**84,886**	**536**	**548**	**552**	**Songkhla**
ข้าวเจ้าหอมมะลินอกพื้นที่	890	920	905	890	915	905	390	403	400	438	440	442	Hom mali rice outside the area
ข้าวเจ้าปทุมธานี 1	26,279	29,026	28,584	26,221	28,086	27,726	16,232	17,819	17,636	619	634	636	Pathum Thani 1
ข้าวเจ้าอื่นๆ	126,317	130,760	129,193	125,654	126,428	125,069	65,328	66,925	66,781	520	529	534	Other White Rice
ข้าวเหนียว	110	123	119	110	120	118	63	70	69	573	583	585	Glutinous Rice
สตูล	**14,658**	**14,502**	**14,297**	**14,658**	**14,502**	**14,297**	**5,479**	**5,784**	**5,806**	**374**	**399**	**406**	**Satun**
ข้าวเจ้าปทุมธานี 1	930	833	818	930	833	818	515	479	477	554	575	583	Pathum Thani 1
ข้าวเจ้าอื่นๆ	13,728	13,669	13,479	13,728	13,669	13,479	4,964	5,305	5,329	362	388	395	Other White Rice
ปัตตานี	**66,478**	**65,062**	**63,721**	**66,272**	**63,299**	**62,835**	**29,694**	**25,519**	**26,253**	**448**	**403**	**418**	**Pattani**
ข้าวเจ้าอื่นๆ	66,478	65,062	63,721	66,272	63,299	62,835	29,694	25,519	26,253	448	403	418	Other White Rice
ยะลา	**18,764**	**19,162**	**18,784**	**18,764**	**19,012**	**18,690**	**6,467**	**6,657**	**6,574**	**345**	**350**	**352**	**Yala**
ข้าวเจ้าอื่นๆ	18,764	19,162	18,784	18,764	19,012	18,690	6,467	6,657	6,574	345	350	352	Other White Rice
นราธิวาส	**29,356**	**29,484**	**27,007**	**29,356**	**29,322**	**26,777**	**13,795**	**13,601**	**12,342**	**470**	**464**	**461**	**Narathiwat**
ข้าวเจ้าอื่นๆ	29,356	29,484	27,007	29,356	29,322	26,777	13,795	13,601	12,342	470	464	461	Other White Rice

ตารางที่ 1.5 ข้าวนาปรัง: เนื้อที่ ผลผลิต ผลผลิตต่อไร่ ราคาที่เกษตรกรขายได้ และมูลค่าของผลผลิต ปี 2559-2568
Table 1.5 Second Rice: Area, production, yield, farm gate price and value of production, 2016-2025

ปี	เนื้อที่เพาะปลูก (1,000 ไร่) Planted area (1,000 rais)	เนื้อที่เก็บเกี่ยว (1,000 ไร่) Harvested area (1,000 rais)	ผลผลิต[1/] (1,000 ตัน) Production (1,000 tons)	ผลผลิตต่อไร่[1/] (กก./ไร่) Yield (kg/rai)	ราคาที่เกษตรกรขายได้ (บาท/ตัน) Farm gate price (Baht/ton)	มูลค่าของผลผลิต (ล้านบาท) Value of production (Million Baht)	Year
2559	5,138	5,080	3,109	612	8,170	25,404	2016
2560	10,457	10,403	6,621	636	7,779	51,504	2017
2561	12,067	12,035	7,965	662	7,812	62,219	2018
2562	10,995	10,922	7,170	656	7,790	55,856	2019
2563	7,342	7,221	4,554	631	9,170	41,758	2020
2564	8,343	8,307	5,310	639	8,641	45,888	2021
2565	9,547	9,518	6,171	648	8,754	54,023	2022
2566	10,606	10,581	6,918	654	10,172	70,368	2023
2567	10,058[P]	10,024[P]	6,545[P]	653[P]	10,840	70,943	2024
2568	11,624[f]	11,596[f]	7,605[f]	656[f]	8,718[2/]	66,299	2025

หมายเหตุ: [1/] ข้าวเปลือก
[2/] ราคา ปี 2568 คือ ราคาเฉลี่ยเดือน ม.ค. - ก.พ.

Remark: [1/] Paddy
[2/] Price in 2025 is the average price of Jan and Feb

รูปที่ 1.4 ข้าวนาปรัง: เนื้อที่ ผลผลิต ผลผลิตต่อไร่ และราคาที่เกษตรกรขายได้ ปี 2559-2568
Figure 1.4 Second Rice: Area, production, yield and farm gate price, 2016-2025



ตารางที่ 1.6 ข้าวนาปรัง: เนื้อที่ ผลผลิต และผลผลิตต่อไร่ เป็นรายภาค และรายจังหวัด ปี 2566-2568
Table 1.6 Second Rice: Area, production and yield by region and province, 2023-2025

ภาค/จังหวัด	เนื้อที่เพาะปลูก (ไร่) Planted area (rai)			เนื้อที่เก็บเกี่ยว (ไร่) Harvested area (rai)			ผลผลิต (ตัน) Production (ton)			ผลผลิตต่อไร่ (กก./ไร่) Yield (kg/rai)			Region/ Province
	2566 2023	2567[P] 2024	2568[f] 2025	2566 2023	2567[P] 2024	2568[f] 2025	2566 2023	2567[P] 2024	2568[f] 2025	2566 2023	2567[P] 2024	2568[f] 2025	
รวมทั้งประเทศ	**10,606,128**	**10,057,534**	**11,623,663**	**10,581,029**	**10,023,876**	**11,596,478**	**6,917,771**	**6,544,570**	**7,604,861**	**654**	**653**	**656**	**Whole Kingdom**
เหนือ	**3,995,691**	**3,929,195**	**4,612,837**	**3,987,197**	**3,914,665**	**4,600,746**	**2,538,235**	**2,505,200**	**2,955,979**	**637**	**640**	**642**	**Northern**
ตะวันออกเฉียงเหนือ	**1,907,470**	**1,690,135**	**1,888,009**	**1,899,793**	**1,679,968**	**1,880,570**	**1,094,978**	**957,862**	**1,074,296**	**576**	**570**	**571**	**Northeastern**
กลาง	**4,614,381**	**4,355,509**	**5,037,565**	**4,605,573**	**4,346,960**	**5,029,949**	**3,236,890**	**3,037,081**	**3,528,237**	**703**	**699**	**701**	**Central**
ใต้	**88,586**	**82,695**	**85,252**	**88,466**	**82,283**	**85,213**	**47,668**	**44,427**	**46,349**	**539**	**540**	**544**	**Southern**
เชียงราย	400,524	365,838	396,147	399,597	357,326	392,491	253,671	224,049	250,630	635	627	639	Chiang Rai
พะเยา	62,105	34,717	48,560	62,012	34,552	48,511	38,280	20,648	30,306	617	598	625	Phayao
ลำปาง	38,883	32,387	46,024	38,786	32,285	45,940	20,856	16,737	24,635	538	518	536	Lampang
ลำพูน	17,391	8,303	17,850	17,383	8,292	17,838	11,621	5,254	11,936	669	634	669	Lamphun
เชียงใหม่	116,578	103,398	128,504	115,863	103,100	128,378	77,613	68,597	86,364	670	665	673	Chiang Mai
แม่ฮ่องสอน	57	68	102	57	68	102	33	38	58	579	559	569	Mae Hong Son
ตาก	14,117	12,232	12,082	14,041	12,200	12,058	7,760	6,789	6,691	553	556	555	Tak
กำแพงเพชร	502,772	541,404	609,421	502,772	540,622	609,212	316,912	341,221	383,297	630	631	629	Kamphaeng Phet
สุโขทัย	485,785	485,836	578,220	483,066	483,598	575,915	277,351	281,700	334,225	574	583	580	Sukhothai
แพร่	30,511	24,405	23,854	30,381	24,323	23,807	17,704	14,447	14,267	583	594	599	Phrae
น่าน	9,821	9,412	9,117	9,787	9,404	9,106	5,589	5,394	5,280	571	574	580	Nan
อุตรดิตถ์	310,294	290,186	309,671	307,500	289,421	308,459	201,081	190,596	204,953	654	659	664	Uttaradit
พิษณุโลก	713,449	720,406	841,655	712,615	718,933	839,192	445,174	454,367	536,466	625	632	639	Phitsanulok
พิจิตร	535,782	580,758	679,474	535,782	580,758	678,795	355,722	389,010	453,894	664	670	669	Phichit
นครสวรรค์	613,963	603,197	739,128	613,913	603,197	738,083	418,552	412,940	504,607	682	685	684	Nakhon Sawan
อุทัยธานี	106,776	83,469	125,475	106,759	83,420	125,316	68,318	53,831	80,521	640	645	643	Uthai Thani
เพชรบูรณ์	36,883	33,179	47,553	36,883	33,166	47,543	21,998	19,582	27,849	596	590	586	Phetchabun
เลย	588	565	1,168	588	564	1,168	239	230	471	406	408	403	Loei
หนองบัวลำภู	15,701	11,898	16,054	15,483	11,690	15,971	7,962	6,087	8,159	514	521	511	Nong Bua Lam Phu
อุดรธานี	40,603	39,917	48,569	40,459	39,854	48,507	21,109	21,102	25,334	522	529	522	Udon Thani
หนองคาย	86,457	93,570	100,630	85,980	92,231	100,247	44,758	48,509	52,853	521	526	527	Nong Khai
บึงกาฬ	14,559	13,786	16,304	14,479	13,663	16,282	7,504	7,140	8,398	518	523	516	Beung Kan
สกลนคร	65,935	70,969	93,020	65,230	70,547	92,717	30,792	33,994	44,368	472	482	479	Sakon Nakhon
นครพนม	66,641	64,285	73,476	66,376	63,948	73,345	34,007	33,332	38,814	512	521	529	Nakhon Phanom
มุกดาหาร	802	798	658	802	798	658	432	432	361	539	541	549	Mukdahan
ยโสธร	70,517	70,870	72,810	70,381	70,701	72,678	39,568	40,559	42,116	562	574	579	Yasothon
อำนาจเจริญ	2,190	2,161	2,381	2,190	2,161	2,381	1,071	1,068	1,198	489	494	503	Amnat Charoen
อุบลราชธานี	155,354	148,678	162,563	154,981	147,735	160,908	75,011	72,350	79,830	484	490	496	Ubon Ratchathani
ศรีสะเกษ	70,787	71,117	78,067	70,582	70,938	77,977	37,102	37,847	42,082	526	534	540	Si Sa Ket
สุรินทร์	44,608	44,079	48,013	44,423	43,695	47,789	19,393	19,539	21,214	437	447	444	Surin
บุรีรัมย์	46,676	25,174	37,955	46,611	24,796	37,765	24,214	12,314	18,464	519	497	489	Buri Ram

ตารางที่ 1.6 ข้าวนาปรัง: เนื้อที่ ผลผลิต และผลผลิตต่อไร่ เป็นรายภาค และรายจังหวัด ปี 2566-2568 (ต่อ)
Table 1.6 Second Rice: Area, production and yield by region and province, 2023-2025 (Continued)

ภาค/จังหวัด	เนื้อที่เพาะปลูก (ไร่) Planted area (rai)			เนื้อที่เก็บเกี่ยว (ไร่) Harvested area (rai)			ผลผลิต (ตัน) Production (ton)			ผลผลิตต่อไร่ (กก./ไร่) Yield (kg/rai)			Region/ Province
	2566 2023	2567[P] 2024	2568[f] 2025	2566 2023	2567[P] 2024	2568[f] 2025	2566 2023	2567[P] 2024	2568[f] 2025	2566 2023	2567[P] 2024	2568[f] 2025	
มหาสารคาม	191,184	187,158	193,008	190,823	186,824	192,733	113,291	110,005	114,868	594	589	596	Maha Sarakham
ร้อยเอ็ด	250,156	248,383	256,930	248,810	247,082	255,759	144,395	142,895	147,050	580	578	575	Roi Et
กาฬสินธุ์	279,519	277,990	285,795	278,143	276,753	284,814	182,181	182,507	189,124	655	659	664	Kalasin
ขอนแก่น	147,208	143,079	150,756	146,871	142,755	150,457	83,618	79,786	85,436	569	559	568	Khon Kaen
ชัยภูมิ	87,723	81,005	90,932	87,339	79,483	90,161	54,803	49,823	56,641	627	627	628	Chaiyaphum
นครราชสีมา	270,262	94,653	158,920	269,242	93,750	158,253	173,528	58,343	97,515	645	622	616	Nakhon Ratchasima
สระบุรี	154,394	157,653	198,045	154,055	157,399	197,746	102,679	104,058	130,413	667	661	659	Saraburi
ลพบุรี	354,573	280,704	355,401	354,154	280,246	354,968	229,483	179,994	230,527	648	642	649	Lop Buri
สิงห์บุรี	194,865	197,821	280,780	194,625	197,544	280,513	131,276	132,294	189,175	675	670	674	Sing Buri
ชัยนาท	409,159	407,367	495,800	408,699	406,950	495,418	271,085	268,317	329,122	663	659	664	Chai Nat
สุพรรณบุรี	862,872	770,396	885,430	862,361	769,851	884,858	638,586	569,786	657,135	741	740	743	Suphanburi
อ่างทอง	235,925	241,686	264,893	235,871	241,534	264,787	158,685	161,209	177,872	673	667	672	Ang Thong
พระนครศรีอยุธยา	658,109	667,394	739,418	657,375	666,775	738,786	488,276	497,381	552,069	743	746	747	Ayutthaya
นนทบุรี	76,467	78,762	87,823	76,433	78,720	87,800	55,713	56,905	63,711	729	723	726	Nonthaburi
กรุงเทพมหานคร	74,125	75,393	89,034	74,000	75,254	88,920	48,772	49,415	58,213	659	657	655	Bangkok
ปทุมธานี	202,482	201,279	239,701	202,269	201,031	239,520	146,087	144,046	170,783	722	717	713	Pathum Thani
นครนายก	158,266	159,964	167,433	157,149	159,010	166,405	104,315	103,727	110,595	664	652	665	Nakhon Nayok
ปราจีนบุรี	123,572	124,416	134,677	122,603	123,470	133,733	76,301	76,136	83,396	622	617	624	Prachin Buri
ฉะเชิงเทรา	305,701	298,807	319,640	303,876	297,297	318,358	205,455	199,811	215,949	676	672	678	Chachoengsao
สระแก้ว	31,445	11,730	12,794	31,192	11,550	12,739	19,247	6,851	7,457	617	593	585	Sa Kaeo
ตราด	2,565	2,520	2,478	2,495	2,478	2,426	1,347	1,321	1,312	540	533	541	Trat
ระยอง	3,250	2,642	2,529	3,237	2,623	2,515	1,775	1,412	1,345	548	538	535	Rayong
ชลบุรี	33,327	32,053	34,590	33,191	31,936	34,492	22,175	20,674	22,234	668	647	645	Chon Buri
สมุทรปราการ	13,845	13,397	14,589	13,749	13,112	14,436	9,624	9,068	10,069	700	692	697	Samut Prakan
สมุทรสาคร	2,245	2,225	2,298	2,239	2,222	2,296	1,513	1,514	1,579	676	681	688	Samut Sakhon
นครปฐม	226,714	225,865	227,096	226,410	225,613	226,888	176,235	172,557	175,031	778	765	771	Nakhon Pathom
กาญจนบุรี	175,971	171,501	175,932	175,617	171,029	175,603	126,318	120,345	124,734	719	704	710	Kanchanaburi
ราชบุรี	152,336	145,670	152,934	152,180	145,465	152,779	107,535	100,441	107,170	707	690	701	Ratchaburi
สมุทรสงคราม	1,257	1,536	1,680	1,251	1,533	1,678	872	1,064	1,191	697	694	710	Samut Songkhram
เพชรบุรี	147,844	81,808	148,714	147,717	81,675	148,560	105,778	57,275	105,042	716	701	707	Phetchaburi
ประจวบคีรีขันธ์	13,072	2,920	3,856	12,825	2,643	3,725	7,758	1,480	2,113	605	560	567	Prachuap Khiri Khan
ชุมพร	446	389	431	446	389	431	204	173	199	457	445	462	Chumphon
สุราษฎร์ธานี	1,679	1,253	1,657	1,679	1,233	1,657	793	543	767	472	440	463	Surat Thani
นครศรีธรรมราช	4,314	2,625	4,273	4,294	2,413	4,239	2,016	1,084	2,007	469	449	473	Nakhon Si Thammarat

ตารางที่ 1.6 ข้าวนาปรัง: เนื้อที่ ผลผลิต และผลผลิตต่อไร่ เป็นรายภาค และรายจังหวัด ปี 2566-2568 (ต่อ)
Table 1.6 Second Rice: Area, production and yield by region and province, 2023-2025 (Continued)

ภาค/จังหวัด	เนื้อที่เพาะปลูก (ไร่) Planted area (rai)			เนื้อที่เก็บเกี่ยว (ไร่) Harvested area (rai)			ผลผลิต (ตัน) Production (ton)			ผลผลิตต่อไร่ (กก./ไร่) Yield (kg/rai)			Region/ Province
	2566 2023	2567P 2024	2568f 2025	2566 2023	2567P 2024	2568f 2025	2566 2023	2567P 2024	2568f 2025	2566 2023	2567P 2024	2568f 2025	
พัทลุง	21,700	20,245	19,543	21,700	20,117	19,538	12,017	11,078	10,832	554	551	554	Phatthalung
สงขลา	41,680	40,054	39,457	41,580	40,003	39,457	21,634	21,083	20,957	520	527	531	Songkhla
ปัตตานี	18,706	18,019	19,586	18,706	18,019	19,586	10,976	10,425	11,438	587	579	584	Pattani
นราธิวาส	0	0	185	0	0	185	0	0	96	0	0	519	Narathiwat
อื่น ๆ 1/	61	110	120	61	109	120	28	41	53	467	373	442	Others 1/

หมายเหตุ: 1/ อื่น ๆ ได้แก่ จังหวัดกระบี่ และตรัง

Remark 1/ The others are Krabi and Trang

รูปที่ 1.5 ข้าวนาปรัง: เนื้อที่เก็บเกี่ยว ผลผลิต และผลผลิตต่อไร่ เป็นรายภาค ปี 2568
Figure 1.5 Second rice: Harvested area, production and yield by region, 2025

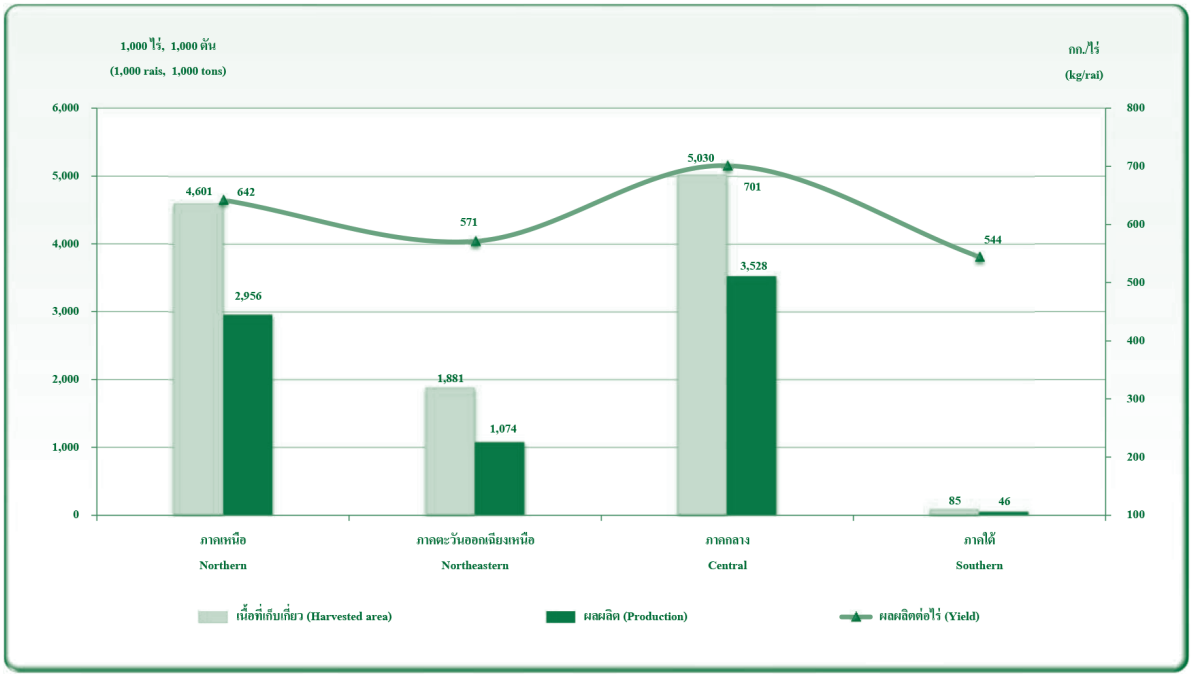

ตารางที่ 1.7 ข้าวนาปรังแยกพันธุ์: เนื้อที่ ผลผลิต และผลผลิตต่อไร่ เป็นรายภาค และรายจังหวัด ปี 2566-2568

Table 1.7 Second Rice Classified by Plant varieties: Area, production and yield by region and province, 2023-2025

ภาค/จังหวัด	เนื้อที่เพาะปลูก (ไร่) Planted area (rai)			เนื้อที่เก็บเกี่ยว (ไร่) Harvested area (rai)			ผลผลิต (ตัน) Production (ton)			ผลผลิตต่อไร่ (กก./ไร่) Yield (kg/rai)			Region/ Province
	2566 2023	2567[P] 2024	2568[f] 2025	2566 2023	2567[P] 2024	2568[f] 2025	2566 2023	2567[P] 2024	2568[f] 2025	2566 2023	2567[P] 2024	2568[f] 2025	
รวมทั้งประเทศ	**10,606,128**	**10,057,534**	**11,623,663**	**10,581,029**	**10,023,876**	**11,596,478**	**6,917,771**	**6,544,570**	**7,604,861**	**654**	**653**	**656**	**Whole Kingdom**
ข้าวเจ้าปทุมธานี 1	892,569	822,630	947,842	890,493	819,746	945,585	607,433	557,754	647,295	682	680	685	Pathum Thani 1
ข้าวเจ้าอื่นๆ	8,691,655	8,285,242	9,586,737	8,672,756	8,264,552	9,566,598	5,716,192	5,442,366	6,322,231	659	659	661	Other White Rice
ข้าวเหนียว	1,021,904	949,662	1,089,084	1,017,780	939,578	1,084,295	594,146	544,450	635,335	584	579	586	Glutinous Rice
เหนือ	**3,995,691**	**3,929,195**	**4,612,837**	**3,987,197**	**3,914,665**	**4,600,746**	**2,538,235**	**2,505,200**	**2,955,979**	**637**	**640**	**642**	**Northern**
ข้าวเจ้าปทุมธานี 1	191,909	185,358	206,955	191,030	183,876	206,346	125,152	121,350	137,297	655	660	665	Pathum Thani 1
ข้าวเจ้าอื่นๆ	3,259,780	3,271,637	3,853,909	3,253,912	3,265,275	3,845,468	2,072,168	2,094,042	2,470,569	637	641	642	Other White Rice
ข้าวเหนียว	544,002	472,200	551,973	542,255	465,514	548,932	340,915	289,808	348,113	629	623	634	Glutinous Rice
ตะวันออกเฉียงเหนือ	**1,907,470**	**1,690,135**	**1,888,009**	**1,899,793**	**1,679,968**	**1,880,570**	**1,094,978**	**957,862**	**1,074,296**	**576**	**570**	**571**	**Northeastern**
ข้าวเจ้าปทุมธานี 1	30,610	26,344	31,590	30,526	26,136	31,374	16,836	14,258	17,175	552	546	547	Pathum Thani 1
ข้าวเจ้าอื่นๆ	1,402,444	1,189,380	1,320,858	1,397,228	1,182,815	1,315,379	827,149	690,904	770,889	592	584	586	Other White Rice
ข้าวเหนียว	474,416	474,411	535,561	472,039	471,017	533,817	250,993	252,700	286,232	532	536	536	Glutinous Rice
กลาง	**4,614,381**	**4,355,509**	**5,037,565**	**4,605,573**	**4,346,960**	**5,029,949**	**3,236,890**	**3,037,081**	**3,528,237**	**703**	**699**	**701**	**Central**
ข้าวเจ้าปทุมธานี 1	665,835	607,037	705,342	664,722	605,843	703,910	463,216	420,111	490,728	697	693	697	Pathum Thani 1
ข้าวเจ้าอื่นๆ	3,945,060	3,745,421	4,330,673	3,937,365	3,738,070	4,324,493	2,771,436	2,615,028	3,036,519	704	700	702	Other White Rice
ข้าวเหนียว	3,486	3,051	1,550	3,486	3,047	1,546	2,238	1,942	990	642	637	640	Glutinous Rice
ใต้	**88,586**	**82,695**	**85,252**	**88,466**	**82,283**	**85,213**	**47,668**	**44,427**	**46,349**	**539**	**540**	**544**	**Southern**
ข้าวเจ้าปทุมธานี 1	4,215	3,891	3,955	4,215	3,891	3,955	2,229	2,035	2,095	529	523	530	Pathum Thani 1
ข้าวเจ้าอื่นๆ	84,371	78,804	81,297	84,251	78,392	81,258	45,439	42,392	44,254	539	541	545	Other White Rice
เชียงราย	**400,524**	**365,838**	**396,147**	**399,597**	**357,326**	**392,491**	**253,671**	**224,049**	**250,630**	**635**	**627**	**639**	**Chiang Rai**
ข้าวเจ้าปทุมธานี 1	38,318	35,413	38,307	38,279	34,705	38,230	23,658	21,248	23,980	618	612	627	Pathum Thani 1
ข้าวเจ้าอื่นๆ	90,378	80,484	87,152	90,159	78,713	86,280	59,083	50,705	56,387	655	644	654	Other White Rice
ข้าวเหนียว	271,828	249,941	270,688	271,159	243,908	267,981	170,930	152,096	170,263	630	624	635	Glutinous Rice
พะเยา	**62,105**	**34,717**	**48,560**	**62,012**	**34,552**	**48,511**	**38,280**	**20,648**	**30,306**	**617**	**598**	**625**	**Phayao**
ข้าวเจ้าปทุมธานี 1	263	175	228	263	174	227	133	86	115	506	494	498	Pathum Thani 1
ข้าวเจ้าอื่นๆ	23,075	11,561	16,127	23,017	11,514	16,111	14,338	6,948	9,902	623	603	615	Other White Rice
ข้าวเหนียว	38,767	22,981	32,205	38,732	22,864	32,173	23,809	13,614	20,289	615	595	631	Glutinous Rice
ลำปาง	**38,883**	**32,387**	**46,024**	**38,786**	**32,285**	**45,940**	**20,856**	**16,737**	**24,635**	**538**	**518**	**536**	**Lampang**
ข้าวเจ้าอื่นๆ	3,527	2,819	4,043	3,518	2,819	4,043	1,915	1,472	2,175	544	522	538	Other White Rice
ข้าวเหนียว	35,356	29,568	41,981	35,268	29,466	41,897	18,941	15,265	22,460	537	518	536	Glutinous Rice
ลำพูน	**17,391**	**8,303**	**17,850**	**17,383**	**8,292**	**17,838**	**11,621**	**5,254**	**11,936**	**669**	**634**	**669**	**Lamphun**
ข้าวเจ้าอื่นๆ	349	124	284	349	124	284	239	82	202	685	661	711	Other White Rice
ข้าวเหนียว	17,042	8,179	17,566	17,034	8,168	17,554	11,382	5,172	11,734	668	633	668	Glutinous Rice
เชียงใหม่	**116,578**	**103,398**	**128,504**	**115,863**	**103,100**	**128,378**	**77,613**	**68,597**	**86,364**	**670**	**665**	**673**	**ChiangMai**
ข้าวเจ้าอื่นๆ	2,521	2,016	2,339	2,521	2,016	2,339	1,661	1,327	1,581	659	658	676	Other White Rice
ข้าวเหนียว	114,057	101,382	126,165	113,342	101,084	126,039	75,952	67,270	84,783	670	665	673	Glutinous Rice
แม่ฮ่องสอน	**57**	**68**	**102**	**57**	**68**	**102**	**33**	**38**	**58**	**579**	**559**	**569**	**Mae Hong Son**
ข้าวเจ้าอื่นๆ	57	68	102	57	68	102	33	38	58	579	559	569	Other White Rice
ตาก	**14,117**	**12,232**	**12,082**	**14,041**	**12,200**	**12,058**	**7,760**	**6,789**	**6,691**	**553**	**556**	**555**	**Tak**
ข้าวเจ้าปทุมธานี 1	195	183	181	195	183	181	106	100	98	544	546	541	Pathum Thani 1
ข้าวเจ้าอื่นๆ	13,922	12,049	11,901	13,846	12,017	11,877	7,654	6,689	6,593	553	557	555	Other White Rice

ตารางที่ 1.7 ข้าวนาปรังแยกพันธุ์: เนื้อที่ ผลผลิต และผลผลิตต่อไร่ เป็นรายภาค และรายจังหวัด ปี 2566-2568 (ต่อ)

Table 1.7 Second Rice Classified by Plant varieties: Area, production and yield by region and province, 2023-2025 (Continued)

ภาค/จังหวัด	เนื้อที่เพาะปลูก (ไร่) Planted area (rai)			เนื้อที่เก็บเกี่ยว (ไร่) Harvested area (rai)			ผลผลิต (ตัน) Production (ton)			ผลผลิตต่อไร่ (กก./ไร่) Yield (kg/rai)			Region/ Province
	2566 2023	2567[P] 2024	2568[f] 2025	2566 2023	2567[P] 2024	2568[f] 2025	2566 2023	2567[P] 2024	2568[f] 2025	2566 2023	2567[P] 2024	2568[f] 2025	
กำแพงเพชร	**502,772**	**541,404**	**609,421**	**502,772**	**540,622**	**609,212**	**316,912**	**341,221**	**383,297**	**630**	**631**	**629**	**Kamphaeng Phet**
ข้าวเจ้าปทุมธานี 1	4,897	5,468	6,216	4,897	5,468	6,216	3,069	3,439	3,891	627	629	626	Pathum Thani 1
ข้าวเจ้าอื่นๆ	497,006	534,907	602,065	497,006	534,125	601,858	313,304	337,141	378,699	630	631	629	Other White Rice
ข้าวเหนียว	869	1,029	1,140	869	1,029	1,138	539	641	707	620	623	621	Glutinous Rice
สุโขทัย	**485,785**	**485,836**	**578,220**	**483,066**	**483,598**	**575,915**	**277,351**	**281,700**	**334,225**	**574**	**583**	**580**	**Sukhothai**
ข้าวเจ้าปทุมธานี 1	2,444	2,449	2,914	2,444	2,437	2,902	1,456	1,474	1,745	596	605	601	Pathum Thani 1
ข้าวเจ้าอื่นๆ	481,713	481,755	573,363	478,994	479,529	571,070	275,001	279,315	331,404	574	582	580	Other White Rice
ข้าวเหนียว	1,628	1,632	1,943	1,628	1,632	1,943	894	911	1,076	549	558	554	Glutinous Rice
แพร่	**30,511**	**24,405**	**23,854**	**30,381**	**24,323**	**23,807**	**17,704**	**14,447**	**14,267**	**583**	**594**	**599**	**Phrae**
ข้าวเจ้าอื่นๆ	317	226	221	317	226	221	186	135	134	587	597	606	Other White Rice
ข้าวเหนียว	30,194	24,179	23,633	30,064	24,097	23,586	17,518	14,312	14,133	583	594	599	Glutinous Rice
น่าน	**9,821**	**9,412**	**9,117**	**9,787**	**9,404**	**9,106**	**5,589**	**5,394**	**5,280**	**571**	**574**	**580**	**Nan**
ข้าวเจ้าอื่นๆ	148	122	119	148	122	119	85	71	70	574	582	588	Other White Rice
ข้าวเหนียว	9,673	9,290	8,998	9,639	9,282	8,987	5,504	5,323	5,210	571	573	580	Glutinous Rice
อุตรดิตถ์	**310,294**	**290,186**	**309,671**	**307,500**	**289,421**	**308,459**	**201,081**	**190,596**	**204,953**	**654**	**659**	**664**	**Uttaradit**
ข้าวเจ้าปทุมธานี 1	103,374	99,447	106,434	102,534	98,751	105,995	67,544	65,734	70,991	659	666	670	Pathum Thani 1
ข้าวเจ้าอื่นๆ	193,044	177,274	188,868	191,156	177,227	188,113	124,518	115,989	124,464	651	654	662	Other White Rice
ข้าวเหนียว	13,876	13,465	14,369	13,810	13,443	14,351	9,019	8,873	9,498	653	660	662	Glutinous Rice
พิษณุโลก	**713,449**	**720,406**	**841,655**	**712,615**	**718,933**	**839,192**	**445,174**	**454,367**	**536,466**	**625**	**632**	**639**	**Phitsanulok**
ข้าวเจ้าปทุมธานี 1	19,790	20,748	23,398	19,790	20,686	23,367	13,644	14,399	16,308	689	696	698	Pathum Thani 1
ข้าวเจ้าอื่นๆ	687,117	692,886	810,345	686,285	691,488	807,914	427,606	435,891	515,379	623	630	638	Other White Rice
ข้าวเหนียว	6,542	6,772	7,912	6,540	6,759	7,911	3,924	4,077	4,779	600	603	604	Glutinous Rice
พิจิตร	**535,782**	**580,758**	**679,474**	**535,782**	**580,758**	**678,795**	**355,722**	**389,010**	**453,894**	**664**	**670**	**669**	**Phichit**
ข้าวเจ้าปทุมธานี 1	1,752	2,091	2,446	1,752	2,091	2,444	1,166	1,407	1,639	666	673	671	Pathum Thani 1
ข้าวเจ้าอื่นๆ	534,030	578,667	677,028	534,030	578,667	676,351	354,556	387,603	452,255	664	670	669	Other White Rice
นครสวรรค์	**613,963**	**603,197**	**739,128**	**613,913**	**603,197**	**738,083**	**418,552**	**412,940**	**504,607**	**682**	**685**	**684**	**Nakhon Sawan**
ข้าวเจ้าปทุมธานี 1	12,233	12,064	15,817	12,233	12,064	15,785	8,737	8,650	11,309	714	717	716	Pathum Thani 1
ข้าวเจ้าอื่นๆ	601,730	591,133	723,311	601,680	591,133	722,298	409,815	404,290	493,298	681	684	683	Other White Rice
อุทัยธานี	**106,776**	**83,469**	**125,475**	**106,759**	**83,420**	**125,316**	**68,318**	**53,831**	**80,521**	**640**	**645**	**643**	**Uthai Thani**
ข้าวเจ้าปทุมธานี 1	8,131	6,844	10,327	8,131	6,841	10,312	5,341	4,538	6,826	657	663	662	Pathum Thani 1
ข้าวเจ้าอื่นๆ	98,645	76,625	115,148	98,628	76,579	115,004	62,977	49,293	73,695	639	644	641	Other White Rice
เพชรบูรณ์	**36,883**	**33,179**	**47,553**	**36,883**	**33,166**	**47,543**	**21,998**	**19,582**	**27,849**	**596**	**590**	**586**	**Phetchabun**
ข้าวเจ้าปทุมธานี 1	512	476	687	512	476	687	298	275	395	582	578	575	Pathum Thani 1
ข้าวเจ้าอื่นๆ	32,201	28,921	41,493	32,201	28,908	41,484	19,197	17,053	24,273	596	590	585	Other White Rice
ข้าวเหนียว	4,170	3,782	5,373	4,170	3,782	5,372	2,503	2,254	3,181	600	596	592	Glutinous Rice
เลย	**588**	**565**	**1,168**	**588**	**564**	**1,168**	**239**	**230**	**471**	**406**	**408**	**403**	**Loei**
ข้าวเจ้าอื่นๆ	65	59	121	65	59	121	26	24	49	400	407	405	Other White Rice
ข้าวเหนียว	523	506	1,047	523	505	1,047	213	206	422	407	408	403	Glutinous Rice
หนองบัวลำภู	**15,701**	**11,898**	**16,054**	**15,483**	**11,690**	**15,971**	**7,962**	**6,087**	**8,159**	**514**	**521**	**511**	**Nong Bua Lam Phu**
ข้าวเจ้าปทุมธานี 1	674	595	819	663	586	819	350	312	429	528	532	524	Pathum Thani 1
ข้าวเจ้าอื่นๆ	6,180	4,660	6,304	6,108	4,595	6,232	3,176	2,414	3,247	520	525	521	Other White Rice
ข้าวเหนียว	8,847	6,643	8,931	8,712	6,509	8,920	4,436	3,361	4,483	509	516	503	Glutinous Rice

ตารางที่ 1.7 ข้าวนาปรังแยกพันธุ์: เนื้อที่ ผลผลิต และผลผลิตต่อไร่ เป็นรายภาค และรายจังหวัด ปี 2566-2568 (ต่อ)
Table 1.7 Second Rice Classified by Plant varieties: Area, production and yield by region and province, 2023-2025 (Continued)

ภาค/จังหวัด	เนื้อที่เพาะปลูก (ไร่) Planted area (rai)			เนื้อที่เก็บเกี่ยว (ไร่) Harvested area (rai)			ผลผลิต (ตัน) Production (ton)			ผลผลิตต่อไร่ (กก./ไร่) Yield (kg/rai)			Region/ Province
	2566 2023	2567[P] 2024	2568[f] 2025	2566 2023	2567[P] 2024	2568[f] 2025	2566 2023	2567[P] 2024	2568[f] 2025	2566 2023	2567[P] 2024	2568[f] 2025	
อุดรธานี	**40,603**	**39,917**	**48,569**	**40,459**	**39,854**	**48,507**	**21,109**	**21,102**	**25,334**	**522**	**529**	**522**	**Udon Thani**
ข้าวเจ้าอื่นๆ	1,243	1,233	1,510	1,224	1,221	1,495	639	644	769	522	527	514	Other White Rice
ข้าวเหนียว	39,360	38,684	47,059	39,235	38,633	47,012	20,470	20,458	24,565	522	530	523	Glutinous Rice
หนองคาย	**86,457**	**93,570**	**100,630**	**85,980**	**92,231**	**100,247**	**44,758**	**48,509**	**52,853**	**521**	**526**	**527**	**Nong Khai**
ข้าวเจ้าอื่นๆ	4,850	5,333	5,766	4,826	5,269	5,701	2,212	2,437	2,670	458	463	468	Other White Rice
ข้าวเหนียว	81,607	88,237	94,864	81,154	86,962	94,546	42,546	46,072	50,183	524	530	531	Glutinous Rice
บึงกาฬ	**14,559**	**13,786**	**16,304**	**14,479**	**13,663**	**16,282**	**7,504**	**7,140**	**8,398**	**518**	**523**	**516**	**Bueng Kan**
ข้าวเจ้าปทุมธานี 1	399	372	448	399	372	448	223	209	251	559	562	560	Pathum Thani 1
ข้าวเจ้าอื่นๆ	1,010	949	1,124	998	935	1,117	464	437	516	465	467	462	Other White Rice
ข้าวเหนียว	13,150	12,465	14,732	13,082	12,356	14,717	6,817	6,494	7,631	521	526	519	Glutinous Rice
สกลนคร	**65,935**	**70,969**	**93,020**	**65,230**	**70,547**	**92,717**	**30,792**	**33,994**	**44,368**	**472**	**482**	**479**	**Sakon Nakhon**
ข้าวเจ้าปทุมธานี 1	130	142	186	130	142	186	60	67	87	462	472	468	Pathum Thani 1
ข้าวเจ้าอื่นๆ	5,588	5,961	7,860	5,530	5,901	7,829	2,584	2,814	3,663	467	477	468	Other White Rice
ข้าวเหนียว	60,217	64,866	84,974	59,570	64,504	84,702	28,148	31,113	40,618	473	482	480	Glutinous Rice
นครพนม	**66,641**	**64,285**	**73,476**	**66,376**	**63,948**	**73,345**	**34,007**	**33,332**	**38,814**	**512**	**521**	**529**	**Nakhon Phanom**
ข้าวเจ้าปทุมธานี 1	96	87	99	96	87	99	53	49	56	552	563	566	Pathum Thani 1
ข้าวเจ้าอื่นๆ	2,433	2,250	2,601	2,422	2,228	2,591	999	936	1,105	412	420	426	Other White Rice
ข้าวเหนียว	64,112	61,948	70,776	63,858	61,633	70,655	32,955	32,347	37,653	516	525	533	Glutinous Rice
มุกดาหาร	**802**	**798**	**658**	**802**	**798**	**658**	**432**	**432**	**361**	**539**	**541**	**549**	**Mukdahan**
ข้าวเจ้าอื่นๆ	140	139	115	140	139	115	73	73	61	521	525	530	Other White Rice
ข้าวเหนียว	662	659	543	662	659	543	359	359	300	542	545	552	Glutinous Rice
ยโสธร	**70,517**	**70,870**	**72,810**	**70,381**	**70,701**	**72,678**	**39,568**	**40,559**	**42,116**	**562**	**574**	**579**	**Yasothon**
ข้าวเจ้าปทุมธานี 1	93	103	106	93	103	106	48	54	56	516	524	528	Pathum Thani 1
ข้าวเจ้าอื่นๆ	66,371	66,692	68,525	66,243	66,527	68,436	37,221	38,141	39,607	562	573	579	Other White Rice
ข้าวเหนียว	4,053	4,075	4,179	4,045	4,071	4,136	2,299	2,364	2,453	568	581	593	Glutinous Rice
อำนาจเจริญ	**2,190**	**2,161**	**2,381**	**2,190**	**2,161**	**2,381**	**1,071**	**1,068**	**1,198**	**489**	**494**	**503**	**Amnat Charoen**
ข้าวเจ้าปทุมธานี 1	51	0	0	51	0	0	23	0	0	451	0	0	Pathum Thani 1
ข้าวเจ้าอื่นๆ	1,791	1,807	1,990	1,791	1,807	1,990	886	902	1,011	495	499	508	Other White Rice
ข้าวเหนียว	348	354	391	348	354	391	162	166	187	466	469	478	Glutinous Rice
อุบลราชธานี	**155,354**	**148,678**	**162,563**	**154,981**	**147,735**	**160,908**	**75,011**	**72,350**	**79,830**	**484**	**490**	**496**	**Ubon Ratchathani**
ข้าวเจ้าปทุมธานี 1	219	184	202	219	184	202	128	108	119	584	587	589	Pathum Thani 1
ข้าวเจ้าอื่นๆ	116,805	112,053	122,486	116,512	111,219	121,000	56,107	54,240	59,773	482	488	494	Other White Rice
ข้าวเหนียว	38,330	36,441	39,875	38,250	36,332	39,706	18,776	18,002	19,938	491	495	502	Glutinous Rice
ศรีสะเกษ	**70,787**	**71,117**	**78,067**	**70,582**	**70,938**	**77,977**	**37,102**	**37,847**	**42,082**	**526**	**534**	**540**	**Si Sa Ket**
ข้าวเจ้าปทุมธานี 1	7,735	7,787	8,580	7,695	7,748	8,563	3,931	4,003	4,444	511	517	519	Pathum Thani 1
ข้าวเจ้าอื่นๆ	61,086	61,330	67,292	60,928	61,198	67,223	32,214	32,858	36,540	529	537	544	Other White Rice
ข้าวเหนียว	1,966	2,000	2,195	1,959	1,992	2,191	957	986	1,098	489	495	501	Glutinous Rice
สุรินทร์	**44,608**	**44,079**	**48,013**	**44,423**	**43,695**	**47,789**	**19,393**	**19,539**	**21,214**	**437**	**447**	**444**	**Surin**
ข้าวเจ้าปทุมธานี 1	1,400	1,382	1,505	1,400	1,375	1,479	719	721	774	514	524	523	Pathum Thani 1
ข้าวเจ้าอื่นๆ	41,233	40,758	44,381	41,056	40,391	44,226	17,788	17,930	19,483	433	444	441	Other White Rice
ข้าวเหนียว	1,975	1,939	2,127	1,967	1,929	2,084	886	888	957	450	460	459	Glutinous Rice

ตารางที่ 1.7 ข้าวนาปรังแยกพันธุ์: เนื้อที่ ผลผลิต และผลผลิตต่อไร่ เป็นรายภาค และรายจังหวัด ปี 2566-2568 (ต่อ)

Table 1.7 Second Rice Classified by Plant varieties: Area, production and yield by region and province, 2023-2025 (Continued)

ภาค/จังหวัด	เนื้อที่เพาะปลูก (ไร่) Planted area (rai)			เนื้อที่เก็บเกี่ยว (ไร่) Harvested area (rai)			ผลผลิต (ตัน) Production (ton)			ผลผลิตต่อไร่ (กก./ไร่) Yield (kg/rai)			Region/ Province
	2566 2023	2567[P] 2024	2568[f] 2025	2566 2023	2567[P] 2024	2568[f] 2025	2566 2023	2567[P] 2024	2568[f] 2025	2566 2023	2567[P] 2024	2568[f] 2025	
บุรีรัมย์	**46,676**	**25,174**	**37,955**	**46,611**	**24,796**	**37,765**	**24,214**	**12,314**	**18,464**	**519**	**497**	**489**	**Buri Ram**
ข้าวเจ้าปทุมธานี 1	4,030	2,573	3,909	4,030	2,558	3,889	2,015	1,214	1,837	500	475	472	Pathum Thani 1
ข้าวเจ้าอื่นๆ	41,662	22,047	33,192	41,599	21,688	33,026	21,712	10,841	16,231	522	500	491	Other White Rice
ข้าวเหนียว	984	554	854	982	550	850	487	259	396	496	471	466	Glutinous Rice
มหาสารคาม	**191,184**	**187,158**	**193,008**	**190,823**	**186,824**	**192,733**	**113,291**	**110,005**	**114,868**	**594**	**589**	**596**	**Maha Sarakham**
ข้าวเจ้าปทุมธานี 1	115	0	0	115	0	0	68	0	0	591	0	0	Pathum Thani 1
ข้าวเจ้าอื่นๆ	179,722	176,022	181,466	179,396	175,744	181,208	106,790	103,758	108,335	595	590	598	Other White Rice
ข้าวเหนียว	11,347	11,136	11,542	11,312	11,080	11,525	6,433	6,247	6,533	569	564	567	Glutinous Rice
ร้อยเอ็ด	**250,156**	**248,383**	**256,930**	**248,810**	**247,082**	**255,759**	**144,395**	**142,895**	**147,050**	**580**	**578**	**575**	**Roi Et**
ข้าวเจ้าปทุมธานี 1	1,025	994	1,053	1,025	994	1,044	558	538	564	544	541	540	Pathum Thani 1
ข้าวเจ้าอื่นๆ	242,158	240,558	248,709	240,844	239,298	247,590	140,174	138,784	142,759	582	580	577	Other White Rice
ข้าวเหนียว	6,973	6,831	7,168	6,941	6,790	7,125	3,663	3,573	3,727	528	526	523	Glutinous Rice
กาฬสินธุ์	**279,519**	**277,990**	**285,795**	**278,143**	**276,753**	**284,814**	**182,181**	**182,507**	**189,124**	**655**	**659**	**664**	**Kalasin**
ข้าวเจ้าปทุมธานี 1	57	53	57	57	53	57	35	33	36	614	623	632	Pathum Thani 1
ข้าวเจ้าอื่นๆ	198,443	197,348	202,972	197,379	196,474	202,363	133,305	133,315	138,021	675	679	682	Other White Rice
ข้าวเหนียว	81,019	80,589	82,766	80,707	80,226	82,394	48,841	49,159	51,067	605	613	620	Glutinous Rice
ขอนแก่น	**147,208**	**143,079**	**150,756**	**146,871**	**142,755**	**150,457**	**83,618**	**79,786**	**85,436**	**569**	**559**	**568**	**Khon Kaen**
ข้าวเจ้าปทุมธานี 1	1,242	1,216	1,281	1,242	1,216	1,281	596	572	608	480	470	475	Pathum Thani 1
ข้าวเจ้าอื่นๆ	113,808	110,572	116,399	113,601	110,372	116,166	66,347	63,256	67,628	584	573	582	Other White Rice
ข้าวเหนียว	32,158	31,291	33,076	32,028	31,167	33,010	16,675	15,958	17,200	521	512	521	Glutinous Rice
ชัยภูมิ	**87,723**	**81,005**	**90,932**	**87,339**	**79,483**	**90,161**	**54,803**	**49,823**	**56,641**	**627**	**627**	**628**	**Chaiyaphum**
ข้าวเจ้าปทุมธานี 1	9,250	8,830	9,912	9,239	8,715	9,813	5,485	5,166	5,868	594	593	598	Pathum Thani 1
ข้าวเจ้าอื่นๆ	51,688	46,982	52,558	51,396	46,003	52,085	33,448	29,969	33,952	651	651	652	Other White Rice
ข้าวเหนียว	26,785	25,193	28,462	26,704	24,765	28,263	15,870	14,688	16,821	594	593	595	Glutinous Rice
นครราชสีมา	**270,262**	**94,653**	**158,920**	**269,242**	**93,750**	**158,253**	**173,528**	**58,343**	**97,515**	**645**	**622**	**616**	**Nakhon Ratchasima**
ข้าวเจ้าปทุมธานี 1	4,094	2,026	3,433	4,072	2,003	3,388	2,544	1,212	2,046	625	605	604	Pathum Thani 1
ข้าวเจ้าอื่นๆ	266,168	92,627	155,487	265,170	91,747	154,865	170,984	57,131	95,469	645	623	616	Other White Rice
สระบุรี	154,394	157,653	198,045	154,055	157,399	197,746	102,679	104,058	130,413	667	661	659	Saraburi
ข้าวเจ้าปทุมธานี 1	6,908	7,094	9,051	6,888	7,080	9,037	4,666	4,753	6,055	677	671	670	Pathum Thani 1
ข้าวเจ้าอื่นๆ	147,486	150,559	188,994	147,167	150,319	188,709	98,013	99,305	124,358	666	661	659	Other White Rice
ลพบุรี	**354,573**	**280,704**	**355,401**	**354,154**	**280,246**	**354,968**	**229,483**	**179,994**	**230,527**	**648**	**642**	**649**	**Lop Buri**
ข้าวเจ้าปทุมธานี 1	107,745	84,829	107,758	107,698	84,659	107,647	70,345	55,054	70,797	653	650	658	Pathum Thani 1
ข้าวเจ้าอื่นๆ	246,828	195,875	247,643	246,456	195,587	247,321	159,138	124,940	159,730	646	639	646	Other White Rice
สิงห์บุรี	**194,865**	**197,821**	**280,780**	**194,625**	**197,544**	**280,513**	**131,276**	**132,294**	**189,175**	**675**	**670**	**674**	**Sing Buri**
ข้าวเจ้าปทุมธานี 1	33,156	33,630	47,733	33,092	33,539	47,727	22,569	22,700	32,363	682	677	678	Pathum Thani 1
ข้าวเจ้าอื่นๆ	158,994	161,817	232,064	158,818	161,634	231,804	106,954	108,075	156,179	673	669	674	Other White Rice
ข้าวเหนียว	2,715	2,374	983	2,715	2,371	982	1,753	1,519	633	646	641	645	Glutinous Rice
ชัยนาท	**409,159**	**407,367**	**495,800**	**408,699**	**406,950**	**495,418**	**271,085**	**268,317**	**329,122**	**663**	**659**	**664**	**Chai Nat**
ข้าวเจ้าปทุมธานี 1	107,156	106,526	130,048	107,066	106,398	129,747	72,819	72,225	88,823	680	679	685	Pathum Thani 1
ข้าวเจ้าอื่นๆ	302,003	300,841	365,752	301,633	300,552	365,671	198,266	196,092	240,299	657	652	657	Other White Rice

ตารางที่ 1.7 ข้าวนาปรังแยกพันธุ์: เนื้อที่ ผลผลิต และผลผลิตต่อไร่ เป็นรายภาค และรายจังหวัด ปี 2566-2568 (ต่อ)

Table 1.7 Second Rice Classified by Plant varieties: Area, production and yield by region and province, 2023-2025 (Continued)

ภาค/จังหวัด	เนื้อที่เพาะปลูก (ไร่) Planted area (rai)			เนื้อที่เก็บเกี่ยว (ไร่) Harvested area (rai)			ผลผลิต (ตัน) Production (ton)			ผลผลิตต่อไร่ (กก./ไร่) Yield (kg/rai)			Region/ Province
	2566 2023	2567[P] 2024	2568[f] 2025	2566 2023	2567[P] 2024	2568[f] 2025	2566 2023	2567[P] 2024	2568[f] 2025	2566 2023	2567[P] 2024	2568[f] 2025	
สุพรรณบุรี	**862,872**	**770,396**	**885,430**	**862,361**	**769,851**	**884,858**	**638,586**	**569,786**	**657,135**	**741**	**740**	**743**	**Suphan Buri**
ข้าวเจ้าปทุมธานี 1	105,692	91,677	105,366	105,537	91,631	105,046	81,437	70,775	81,448	772	772	775	Pathum Thani 1
ข้าวเจ้าอื่นๆ	757,180	678,719	780,064	756,824	678,220	779,812	557,149	499,011	575,687	736	736	738	Other White Rice
อ่างทอง	**235,925**	**241,686**	**264,893**	**235,871**	**241,534**	**264,787**	**158,685**	**161,209**	**177,872**	**673**	**667**	**672**	**Ang Thong**
ข้าวเจ้าปทุมธานี 1	49,833	51,750	56,719	49,833	51,682	56,645	33,868	35,035	38,626	680	678	682	Pathum Thani 1
ข้าวเจ้าอื่นๆ	185,321	189,259	207,607	185,267	189,176	207,578	124,332	125,751	138,889	671	665	669	Other White Rice
ข้าวเหนียว	771	677	567	771	676	564	485	423	357	629	626	633	Glutinous Rice
พระนครศรีอยุธยา	**658,109**	**667,394**	**739,418**	**657,375**	**666,775**	**738,786**	**488,276**	**497,381**	**552,069**	**743**	**746**	**747**	**Ayutthaya**
ข้าวเจ้าปทุมธานี 1	16,136	16,551	18,412	16,102	16,530	18,389	11,718	12,082	13,478	728	731	733	Pathum Thani 1
ข้าวเจ้าอื่นๆ	641,973	650,843	721,006	641,273	650,245	720,397	476,558	485,299	538,591	743	746	748	Other White Rice
นนทบุรี	**76,467**	**78,762**	**87,823**	**76,433**	**78,720**	**87,800**	**55,713**	**56,905**	**63,711**	**729**	**723**	**726**	**Nonthaburi**
ข้าวเจ้าปทุมธานี 1	582	630	694	582	630	692	384	412	455	660	654	658	Pathum Thani 1
ข้าวเจ้าอื่นๆ	75,885	78,132	87,129	75,851	78,090	87,108	55,329	56,493	63,256	729	723	726	Other White Rice
กรุงเทพมหานคร	**74,125**	**75,393**	**89,034**	**74,000**	**75,254**	**88,920**	**48,772**	**49,415**	**58,213**	**659**	**657**	**655**	**Bangkok**
ข้าวเจ้าปทุมธานี 1	5,881	5,930	6,913	5,867	5,918	6,898	3,789	3,801	4,424	646	642	641	Pathum Thani 1
ข้าวเจ้าอื่นๆ	68,244	69,463	82,121	68,133	69,336	82,022	44,983	45,614	53,789	660	658	656	Other White Rice
ปทุมธานี	**202,482**	**201,279**	**239,701**	**202,269**	**201,031**	**239,520**	**146,087**	**144,046**	**170,783**	**722**	**717**	**713**	**Pathum Thani**
ข้าวเจ้าปทุมธานี 1	28,588	28,139	33,031	28,566	28,139	32,995	20,228	19,866	23,221	708	706	704	Pathum Thani 1
ข้าวเจ้าอื่นๆ	173,894	173,140	206,670	173,703	172,892	206,525	125,859	124,180	147,562	725	718	714	Other White Rice
นครนายก	**158,266**	**159,964**	**167,433**	**157,149**	**159,010**	**166,405**	**104,315**	**103,727**	**110,595**	**664**	**652**	**665**	**Nakhon Nayok**
ข้าวเจ้าปทุมธานี 1	1,821	1,888	1,959	1,749	1,841	1,924	1,131	1,161	1,217	647	631	633	Pathum Thani 1
ข้าวเจ้าอื่นๆ	156,445	158,076	165,474	155,400	157,169	164,481	103,184	102,566	109,378	664	653	665	Other White Rice
ปราจีนบุรี	**123,572**	**124,416**	**134,677**	**122,603**	**123,470**	**133,733**	**76,301**	**76,136**	**83,396**	**622**	**617**	**624**	**Prachin Buri**
ข้าวเจ้าปทุมธานี 1	1,628	1,667	1,791	1,628	1,661	1,777	918	930	1,007	564	560	567	Pathum Thani 1
ข้าวเจ้าอื่นๆ	121,944	122,749	132,886	120,975	121,809	131,956	75,383	75,206	82,389	623	617	624	Other White Rice
ฉะเชิงเทรา	**305,701**	**298,807**	**319,640**	**303,876**	**297,297**	**318,358**	**205,455**	**199,811**	**215,949**	**676**	**672**	**678**	**Chachoengsao**
ข้าวเจ้าปทุมธานี 1	9,994	9,553	10,155	9,944	9,505	10,013	6,282	5,980	6,428	632	629	642	Pathum Thani 1
ข้าวเจ้าอื่นๆ	295,707	289,254	309,485	293,932	287,792	308,345	199,173	193,831	209,521	678	674	680	Other White Rice
สระแก้ว	**31,445**	**11,730**	**12,794**	**31,192**	**11,550**	**12,739**	**19,247**	**6,851**	**7,457**	**617**	**593**	**585**	**Sa Kaeo**
ข้าวเจ้าปทุมธานี 1	20,866	7,531	8,201	20,684	7,372	8,160	12,954	4,441	4,830	626	602	592	Pathum Thani 1
ข้าวเจ้าอื่นๆ	10,579	4,199	4,593	10,508	4,178	4,579	6,293	2,410	2,627	599	577	574	Other White Rice
ตราด	**2,565**	**2,520**	**2,478**	**2,495**	**2,478**	**2,426**	**1,347**	**1,321**	**1,312**	**540**	**533**	**541**	**Trat**
ข้าวเจ้าปทุมธานี 1	487	479	468	487	479	468	246	241	237	505	503	506	Pathum Thani 1
ข้าวเจ้าอื่นๆ	2,078	2,041	2,010	2,008	1,999	1,958	1,101	1,080	1,075	548	540	549	Other White Rice
ระยอง	**3,250**	**2,642**	**2,529**	**3,237**	**2,623**	**2,515**	**1,775**	**1,412**	**1,345**	**548**	**538**	**535**	**Rayong**
ข้าวเจ้าอื่นๆ	3,250	2,642	2,529	3,237	2,623	2,515	1,775	1,412	1,345	548	538	535	Other White Rice
ชลบุรี	**33,327**	**32,053**	**34,590**	**33,191**	**31,936**	**34,492**	**22,175**	**20,674**	**22,234**	**668**	**647**	**645**	**Chon Buri**
ข้าวเจ้าปทุมธานี 1	1,826	1,776	1,906	1,818	1,767	1,901	1,143	1,080	1,153	629	611	607	Pathum Thani 1
ข้าวเจ้าอื่นๆ	31,501	30,277	32,684	31,373	30,169	32,591	21,032	19,594	21,081	670	649	647	Other White Rice
สมุทรปราการ	**13,845**	**13,397**	**14,589**	**13,749**	**13,112**	**14,436**	**9,624**	**9,068**	**10,069**	**700**	**692**	**697**	**Samut Prakan**
ข้าวเจ้าปทุมธานี 1	1,350	1,324	1,440	1,350	1,298	1,418	873	834	917	647	643	647	Pathum Thani 1
ข้าวเจ้าอื่นๆ	12,495	12,073	13,149	12,399	11,814	13,018	8,751	8,234	9,152	706	697	703	Other White Rice

ตารางที่ 1.7 ข้าวนาปรังแยกพันธุ์: เนื้อที่ ผลผลิต และผลผลิตต่อไร่ เป็นรายภาค และรายจังหวัด ปี 2566-2568 (ต่อ)
Table 1.7 Second Rice Classified by Plant varieties: Area, production and yield by region and province, 2023-2025 (Continued)

ภาค/จังหวัด	เนื้อที่เพาะปลูก (ไร่) Planted area (rai)			เนื้อที่เก็บเกี่ยว (ไร่) Harvested area (rai)			ผลผลิต (ตัน) Production (ton)			ผลผลิตต่อไร่ (กก./ไร่) Yield (kg/rai)			Region/ Province
	2566 2023	2567[P] 2024	2568[f] 2025	2566 2023	2567[P] 2024	2568[f] 2025	2566 2023	2567[P] 2024	2568[f] 2025	2566 2023	2567[P] 2024	2568[f] 2025	
สมุทรสาคร	**2,245**	**2,225**	**2,298**	**2,239**	**2,222**	**2,296**	**1,513**	**1,514**	**1,579**	**676**	**681**	**688**	**Samut Sakhon**
ข้าวเจ้าอื่นๆ	2,245	2,225	2,298	2,239	2,222	2,296	1,513	1,514	1,579	676	681	688	Other White Rice
นครปฐม	**226,714**	**225,865**	**227,096**	**226,410**	**225,613**	**226,888**	**176,235**	**172,557**	**175,031**	**778**	**765**	**771**	**Nakhon Pathom**
ข้าวเจ้าปทุมธานี 1	13,007	12,987	13,035	12,982	12,948	13,015	9,807	9,610	9,776	755	742	751	Pathum Thani 1
ข้าวเจ้าอื่นๆ	213,707	212,878	214,061	213,428	212,665	213,873	166,428	162,947	165,255	780	766	773	Other White Rice
กาญจนบุรี	**175,971**	**171,501**	**175,932**	**175,617**	**171,029**	**175,603**	**126,318**	**120,345**	**124,734**	**719**	**704**	**710**	**Kanchanaburi**
ข้าวเจ้าปทุมธานี 1	107,282	102,935	105,647	107,038	102,746	105,424	76,101	71,595	74,059	711	697	702	Pathum Thani 1
ข้าวเจ้าอื่นๆ	68,689	68,566	70,285	68,579	68,283	70,179	50,217	48,750	50,675	732	714	722	Other White Rice
ราชบุรี	**152,336**	**145,670**	**152,934**	**152,180**	**145,465**	**152,779**	**107,535**	**100,441**	**107,170**	**707**	**690**	**701**	**Ratchaburi**
ข้าวเจ้าปทุมธานี 1	37,434	36,418	38,845	37,403	36,345	38,839	26,387	25,128	27,308	705	691	703	Pathum Thani 1
ข้าวเจ้าอื่นๆ	114,902	109,252	114,089	114,777	109,120	113,940	81,148	75,313	79,862	707	690	701	Other White Rice
สมุทรสงคราม	**1,257**	**1,536**	**1,680**	**1,251**	**1,533**	**1,678**	**872**	**1,064**	**1,191**	**697**	**694**	**710**	**Samut Songkhram**
ข้าวเจ้าอื่นๆ	1,257	1,536	1,680	1,251	1,533	1,678	872	1,064	1,191	697	694	710	Other White Rice
เพชรบุรี	**147,844**	**81,808**	**148,714**	**147,717**	**81,675**	**148,560**	**105,778**	**57,275**	**105,042**	**716**	**701**	**707**	**Phetchaburi**
ข้าวเจ้าปทุมธานี 1	4,099	2,806	4,952	4,099	2,800	4,942	2,832	1,908	3,402	691	681	688	Pathum Thani 1
ข้าวเจ้าอื่นๆ	143,745	79,002	143,762	143,618	78,875	143,618	102,946	55,367	101,640	717	702	708	Other White Rice
ประจวบคีรีขันธ์	13,072	2,920	3,856	12,825	2,643	3,725	7,758	1,480	2,113	605	560	567	Prachuap Khiri Khan
ข้าวเจ้าปทุมธานี 1	4,364	917	1,218	4,309	875	1,206	2,719	500	704	631	571	584	Pathum Thani 1
ข้าวเจ้าอื่นๆ	8,708	2,003	2,638	8,516	1,768	2,519	5,039	980	1,409	592	554	559	Other White Rice
ชุมพร	**446**	**389**	**431**	**446**	**389**	**431**	**204**	**173**	**199**	**457**	**445**	**462**	**Chumphon**
ข้าวเจ้าปทุมธานี 1	193	172	191	193	172	191	90	78	89	466	453	466	Pathum Thani 1
ข้าวเจ้าอื่นๆ	253	217	240	253	217	240	114	95	110	451	438	458	Other White Rice
สุราษฎร์ธานี	**1,679**	**1,253**	**1,657**	**1,679**	**1,233**	**1,657**	**793**	**543**	**767**	**472**	**440**	**463**	**Surat Thani**
ข้าวเจ้าปทุมธานี 1	366	265	348	366	265	348	177	118	165	484	445	474	Pathum Thani 1
ข้าวเจ้าอื่นๆ	1,313	988	1,309	1,313	968	1,309	616	425	602	469	439	460	Other White Rice
นครศรีธรรมราช	**4,314**	**2,625**	**4,273**	**4,294**	**2,413**	**4,239**	**2,016**	**1,084**	**2,007**	**469**	**449**	**473**	**Nakhon Si Thammarat**
ข้าวเจ้าปทุมธานี 1	242	134	215	242	134	215	115	57	104	475	425	484	Pathum Thani 1
ข้าวเจ้าอื่นๆ	4,072	2,491	4,058	4,052	2,279	4,024	1,901	1,027	1,903	469	451	473	Other White Rice
พัทลุง	**21,700**	**20,245**	**19,543**	**21,700**	**20,117**	**19,538**	**12,017**	**11,078**	**10,832**	**554**	**551**	**554**	**Phatthalung**
ข้าวเจ้าปทุมธานี 1	3,026	2,956	2,842	3,026	2,956	2,842	1,684	1,626	1,580	557	550	556	Pathum Thani 1
ข้าวเจ้าอื่นๆ	18,674	17,289	16,701	18,674	17,161	16,696	10,333	9,452	9,252	553	551	554	Other White Rice
สงขลา	**41,680**	**40,054**	**39,457**	**41,580**	**40,003**	**39,457**	**21,634**	**21,083**	**20,957**	**520**	**527**	**531**	**Songkhla**
ข้าวเจ้าปทุมธานี 1	388	364	359	388	364	359	163	156	157	420	429	437	Pathum Thani 1
ข้าวเจ้าอื่นๆ	41,292	39,690	39,098	41,192	39,639	39,098	21,471	20,927	20,800	521	528	532	Other White Rice
ปัตตานี	**18,706**	**18,019**	**19,586**	**18,706**	**18,019**	**19,586**	**10,976**	**10,425**	**11,438**	**587**	**579**	**584**	**Pattani**
ข้าวเจ้าอื่นๆ	18,706	18,019	19,586	18,706	18,019	19,586	10,976	10,425	11,438	587	579	584	Other White Rice
นราธิวาส	**0**	**0**	**185**	**0**	**0**	**185**	**0**	**0**	**96**	**0**	**0**	**519**	**Narathiwat**
ข้าวเจ้าอื่นๆ	0	0	185	0	0	185	0	0	96	0	0	519	Other White Rice
อื่น ๆ[1/]	**61**	**110**	**120**	**61**	**109**	**120**	**28**	**41**	**53**	**467**	**373**	**442**	**Others[1/]**

หมายเหตุ: [1/] อื่น ๆ ได้แก่ จังหวัดกระบี่ และตรัง

Remark: [1/]The others are Krabi and Trang

ตารางที่ 1.8 ข้าวโพดเลี้ยงสัตว์: เนื้อที่เก็บเกี่ยว ผลผลิต และผลผลิตต่อไร่ ของประเทศผู้ผลิตที่สำคัญ 10 อันดับแรก ปี 2565/66-2567/68

Table 1.8 Maize: Harvested area, production and yield of top 10 major countries, 2022/23-2024/25

ประเทศ	เนื้อที่เก็บเกี่ยว (1,000 ไร่) Harvested area (1,000 rais)			ผลผลิต (1,000 ตัน) Production (1,000 tons)			ผลผลิตต่อไร่ (กก./ไร่) Yield (kg/rai)			Countries
	2565/66 2022/23	2566/67 2023/24	2567/68 2024/25	2565/66 2022/23	2566/67 2023/24	2567/68 2024/25	2565/66 2022/23	2566/67 2023/24	2567/68 2024/25	
รวมทั้งโลก	**1,277,599**	**1,294,148**	**1,282,054**	**1,160,170**	**1,225,383**	**1,216,535**	**908**	**947**	**949**	**World Total**
สหรัฐอเมริกา	199,069	218,800	209,200	346,739	389,667	386,182	1,742	1,781	1,846	USA
จีน	269,188	276,363	279,375	277,200	288,842	292,000	1,030	1,045	1,045	China
บราซิล	140,000	134,375	139,375	137,000	122,000	127,000	979	908	911	Brazil
อาร์เจนตินา	45,000	43,750	40,000	37,000	50,000	51,000	822	1,143	1,275	Argentina
อินเดีย	67,150	70,256	67,500	38,085	37,665	38,000	567	536	563	India
ยูเครน	25,313	26,250	25,625	27,000	32,500	26,200	1,067	1,238	1,022	Ukraine
เม็กซิโก	43,069	38,125	40,000	28,077	23,500	25,000	652	616	625	Mexico
แอฟริกาใต้	18,406	18,750	19,688	17,100	13,400	17,000	929	715	863	South Africa
แคนาดา	9,025	9,494	9,063	14,539	15,421	15,200	1,611	1,624	1,677	Canada
อินโดนีเซีย	21,875	23,125	23,750	12,400	12,700	13,200	567	549	556	Indonesia
ไทย 1/	6,286	6,198[P]	6,112[f]	4,700	4,614[P]	4,556[f]	748	744[P]	746[f]	Thailand 1/
อื่น ๆ	433,219	428,419	422,075	220,330	234,924	221,011	509	548	524	Others

ที่มา: กระทรวงเกษตรสหรัฐอเมริกา

หมายเหตุ: 1/ ข้อมูลประเทศไทยปรับปรุงโดย สำนักงานเศรษฐกิจการเกษตร
อันดับเรียงตามผลผลิต
ประเทศไทยอยู่ลำดับที่ 21
ข้อมูล ณ 8 ม.ค. 2568

Source: United States Department of Agriculture

Remark: 1/ Thailand information was updated by Office of Agricultural Economics.
Sorted by production
Thailand ranked 21st
Data as of 8 Jan 2025

รูปที่ 1.6 ข้าวโพดเลี้ยงสัตว์: เนื้อที่เก็บเกี่ยว ผลผลิต และผลผลิตต่อไร่ ของประเทศผู้ผลิตที่สำคัญ 10 อันดับแรก ปี 2566/67

Figure 1.6 Maize: Harvested area, production and yield of top 10 major countries, 2023/24

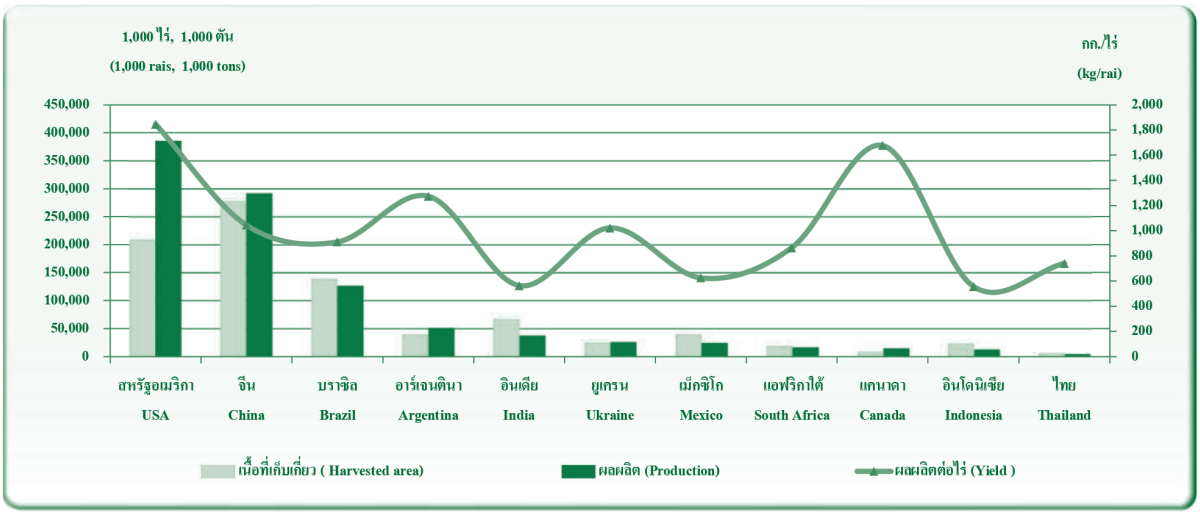

ตารางที่ 1.9 ข้าวโพดเลี้ยงสัตว์: เนื้อที่ ผลผลิต ผลผลิตต่อไร่ ราคาที่เกษตรกรขายได้ และมูลค่าของผลผลิต ปี 2558-2567
Table 1.9 Maize: Area, production, yield, farm gate price and value of production, 2015-2024

ปี	เนื้อที่เพาะปลูก (1,000 ไร่) Planted area (1,000 rais)	เนื้อที่เก็บเกี่ยว (1,000ไร่) Havested area (1,000 rais)	ผลผลิต (1,000 ตัน) Production (1,000 tons)	ผลผลิตต่อไร่ (กก./ไร่) Yield (kg/rai)	ราคาที่เกษตรกรขายได้ (บาท/กก.) Farm gate price (Baht/kg)	มูลค่าของผลผลิต (ล้านบาท) Value of production (Million Baht)	Year
2558	6,587	6,275	4,029	642	7.73	31,144	2015
2559	6,490	6,445	4,390	681	6.86	30,115	2016
2560	6,579	6,553	4,821	736	6.25	30,131	2017
2561	6,930	6,895	5,069	735	7.96	40,349	2018
2562	7,025	6,522	4,535	695	7.60	34,466	2019
2563	7,083	7,003	4,990	713	7.69	38,375	2020
2564	6,825	6,661	4,848	728	8.69	42,128	2021
2565	6,397	6,286	4,700	748	10.28	48,320	2022
2566	6,280[P]	6,198[P]	4,614[P]	744[P]	9.00	41,526	2023
2567	6,185[f]	6,112[f]	4,558[f]	746[f]	8.31	37,879	2024

รูปที่ 1.7 ข้าวโพดเลี้ยงสัตว์: เนื้อที่ ผลผลิต ผลผลิตต่อไร่ และราคาที่เกษตรกรขายได้ ปี 2558-2567
Figure 1.7 Maize: Area, production, yield and farm gate price, 2015-2024



ตารางที่ 1.10 ข้าวโพดเลี้ยงสัตว์: เนื้อที่ ผลผลิต และผลผลิตต่อไร่ เป็นรายภาค และรายจังหวัด ปี 2565-2567
Table 1.10 Maize: Area, production and yield by region and province, 2022-2024

ภาค/จังหวัด	เนื้อที่เพาะปลูก (ไร่) Planted area (rai)			เนื้อที่เก็บเกี่ยว (ไร่) Harvested area (rai)			ผลผลิต (ตัน) Production (ton)			ผลผลิตต่อไร่ (กก./ไร่) Yield (kg/rai)			Region/ Province
	2565 2022	2566[P] 2023	2567[f] 2024	2565 2022	2566[P] 2023	2567[f] 2024	2565 2022	2566[P] 2023	2567[f] 2024	2565 2022	2566[P] 2023	2567[f] 2024	
รวมทั้งประเทศ	**6,397,086**	**6,279,932**	**6,184,984**	**6,285,818**	**6,197,855**	**6,112,335**	**4,700,555**	**4,614,006**	**4,558,192**	**748**	**744**	**746**	**Whole Kingdom**
เหนือ	**4,320,362**	**4,208,767**	**4,139,377**	**4,275,410**	**4,160,308**	**4,085,188**	**3,190,756**	**3,077,434**	**3,018,535**	**746**	**740**	**739**	**Northern**
ตะวันออกเฉียงเหนือ	**1,185,676**	**1,164,437**	**1,143,453**	**1,139,253**	**1,142,052**	**1,133,258**	**854,610**	**859,024**	**860,355**	**750**	**752**	**759**	**Northeastern**
กลาง	**891,048**	**906,728**	**902,154**	**871,155**	**895,495**	**893,889**	**655,189**	**677,548**	**679,302**	**752**	**757**	**760**	**Central**
เชียงราย	265,579	222,638	215,013	264,395	221,223	213,722	196,461	160,177	153,598	743	724	719	Chiang Rai
พะเยา	152,633	151,707	146,619	152,412	151,281	146,279	109,521	108,225	104,042	719	715	711	Phayao
ลำปาง	274,674	271,711	265,048	273,246	269,700	264,376	199,271	197,098	191,768	729	731	725	Lampang
ลำพูน	75,581	56,360	52,588	75,350	56,285	51,298	55,057	39,213	35,419	731	697	690	Lamphun
เชียงใหม่	281,096	274,115	280,332	280,761	273,655	280,332	210,286	208,683	213,192	749	763	760	Chiang Mai
แม่ฮ่องสอน	163,514	168,159	176,870	163,306	167,507	176,870	124,046	129,012	135,482	760	770	766	Mae Hong Son
ตาก	572,260	574,741	562,747	569,572	565,709	556,134	401,661	402,302	400,584	705	711	720	Tak
กำแพงเพชร	112,173	121,633	124,297	112,105	120,866	123,316	91,462	97,604	99,961	816	808	811	Kamphaeng Phet
สุโขทัย	91,008	88,703	89,238	90,492	88,179	88,689	63,273	61,800	61,722	699	701	696	Sukhothai
แพร่	249,002	243,598	239,209	248,311	242,707	239,209	170,798	164,040	160,194	688	676	670	Phrae
น่าน	504,728	453,195	445,673	502,581	450,552	431,239	345,453	304,994	287,905	687	677	668	Nan
อุตรดิตถ์	162,568	164,101	156,711	162,184	151,300	145,261	111,897	95,119	90,520	690	629	623	Uttaradit
พิษณุโลก	235,095	232,677	237,057	232,913	231,212	236,179	166,428	162,884	165,510	715	704	701	Phitsanulok
พิจิตร	48,855	49,127	48,674	48,435	48,187	47,799	36,161	36,168	35,751	747	751	748	Phichit
นครสวรรค์	310,008	335,308	323,443	296,721	335,208	320,372	257,648	278,635	263,226	868	831	822	Nakhon Sawan
อุทัยธานี	109,242	119,328	111,444	97,300	112,297	104,197	84,165	95,576	89,742	865	851	861	Uthai Thani
เพชรบูรณ์	712,346	681,666	664,414	705,326	674,440	659,916	567,168	535,904	529,919	804	795	803	Phetchabun
เลย	328,232	282,474	275,788	327,507	279,307	273,113	209,289	179,087	174,482	639	641	639	Loei
หนองบัวลำภู	16,298	14,202	12,528	16,240	14,107	12,470	10,491	9,096	8,176	646	645	656	Nong Bua Lam Phu
อุดรธานี	1,689	1,654	1,571	1,645	1,639	1,571	1,096	1,124	1,092	666	686	695	Udon Thani
อำนาจเจริญ	128	10	12	128	10	12	78	6	8	609	600	667	Amnat Charoen
อุบลราชธานี	77,662	80,200	75,046	77,296	80,200	74,885	63,089	66,445	63,421	816	828	847	Ubon Ratchathani
ศรีสะเกษ	32,164	36,433	33,862	31,989	36,433	33,791	28,015	31,533	29,563	876	866	875	Si Sa Ket
สุรินทร์	354	339	323	354	339	303	168	238	248	475	702	818	Surin
บุรีรัมย์	2,435	2,754	2,515	2,435	2,729	2,496	1,852	2,126	1,954	761	779	783	Buri Ram
กาฬสินธุ์	677	270	594	677	270	594	334	175	408	493	648	687	Kalasin
ขอนแก่น	6,260	6,213	6,834	6,100	6,209	6,834	4,269	4,483	4,964	700	722	726	Khon Kaen
ชัยภูมิ	70,353	70,340	70,937	69,976	70,252	70,937	51,762	51,171	52,359	740	728	738	Chaiyaphum

ตารางที่ 1.10 ข้าวโพดเลี้ยงสัตว์: เนื้อที่ ผลผลิต และผลผลิตต่อไร่ เป็นรายภาค และรายจังหวัด ปี 2565-2567 (ต่อ)
Table 1.10 Maize: Area, production and yield by region and province, 2022-2024 (Continued)

ภาค/จังหวัด	เนื้อที่เพาะปลูก (ไร่) Planted area (rai)			เนื้อที่เก็บเกี่ยว (ไร่) Harvested area (rai)			ผลผลิต (ตัน) Production (ton)			ผลผลิตต่อไร่ (กก./ไร่) Yield (kg/rai)			Region/ Province
	2565 2022	2566[P] 2023	2567[f] 2024	2565 2022	2566[P] 2023	2567[f] 2024	2565 2022	2566[P] 2023	2567[f] 2024	2565 2022	2566[P] 2023	2567[f] 2024	
นครราชสีมา	649,424	669,548	663,443	604,906	650,557	656,252	484,167	513,540	523,680	800	789	798	Nakhon Ratchasima
สระบุรี	176,974	181,645	181,623	172,616	178,675	179,290	129,277	136,659	140,179	749	765	782	Saraburi
ลพบุรี	386,950	403,156	401,151	381,324	401,207	400,633	290,388	307,536	304,658	762	767	760	Lop Buri
ชัยนาท	16,240	16,831	14,986	16,089	16,718	14,795	11,359	11,869	10,880	706	710	735	Chai Nat
สุพรรณบุรี	42,058	41,436	41,190	42,047	41,414	41,190	29,760	29,556	29,934	708	714	727	Suphanburi
นครนายก	268	269	279	268	269	279	239	209	221	892	777	792	Nakhon Nayok
ปราจีนบุรี	28,293	29,210	29,389	28,171	29,080	29,317	22,194	22,669	23,281	788	780	794	Prachin Buri
ฉะเชิงเทรา	3,601	3,762	4,421	3,556	3,718	4,421	2,458	2,540	3,073	691	683	695	Chachoengsao
สระแก้ว	139,342	133,949	132,275	130,247	128,246	127,324	98,907	99,152	97,785	759	773	768	Sa Kaeo
จันทบุรี	9,651	9,797	8,643	9,569	9,651	8,550	6,658	6,563	5,934	696	680	694	Chanthaburi
กาญจนบุรี	81,786	80,591	82,122	81,447	80,464	82,015	60,495	57,305	59,789	743	712	729	Kanchanaburi
ราชบุรี	1,036	918	835	1,014	918	835	597	540	501	589	588	600	Ratchaburi
เพชรบุรี	4,283	4,752	4,934	4,241	4,723	4,934	2,481	2,687	2,867	585	569	581	Phetchaburi
ประจวบคีรีขันธ์	566	412	306	566	412	306	376	263	200	664	638	654	Prachuap Khiri Khan

รูปที่ 1.8 ข้าวโพดเลี้ยงสัตว์: เนื้อที่เก็บเกี่ยว ผลผลิต และผลผลิตต่อไร่ เป็นรายภาค ปี 2567
Figure 1.8 Maize: Harvested area, production and yield by region, 2024

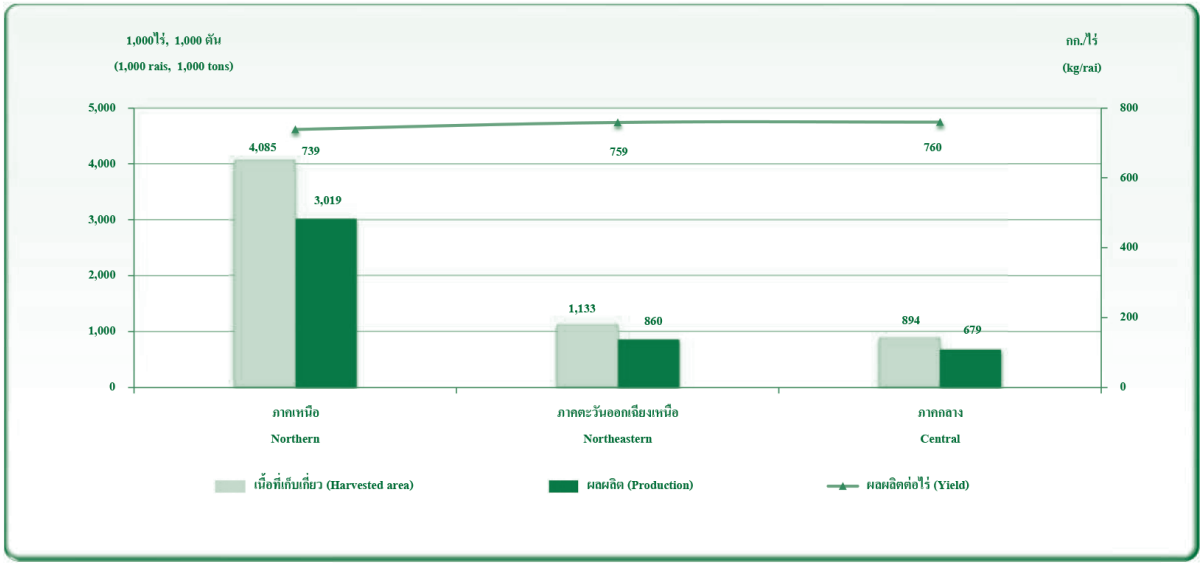

ตารางที่ 1.11 ข้าวโพดเลี้ยงสัตว์แยกรุ่น: เนื้อที่ ผลผลิต และผลผลิตต่อไร่ เป็นรายภาค และรายจังหวัด ปี 2565-2567
Table 1.11 Maize: Area, production and yield by region and province, 2022-2024

ภาค/จังหวัด	เนื้อที่เพาะปลูก (ไร่) Planted area (rai)			เนื้อที่เก็บเกี่ยว (ไร่) Harvested area (rai)			ผลผลิต (ตัน) Production (ton)			ผลผลิตต่อไร่ (กก./ไร่) Yield (kg/rai)			Region/ Province
	2565 2022	2566[P] 2023	2567[f] 2024	2565 2022	2566[P] 2023	2567[f] 2024	2565 2022	2566[P] 2023	2567[f] 2024	2565 2022	2566[P] 2023	2567[f] 2024	
รวมทั้งประเทศ	**6,397,086**	**6,279,932**	**6,184,984**	**6,285,818**	**6,197,855**	**6,112,335**	**4,700,555**	**4,614,006**	**4,558,192**	**748**	**744**	**746**	**Whole Kingdom**
รุ่น 1	5,734,473	5,685,120	5,598,720	5,625,730	5,604,123	5,526,816	4,161,329	4,130,001	4,076,965	740	737	738	Season 1
รุ่น 2	662,613	594,812	586,264	660,088	593,732	585,519	539,226	484,005	481,227	817	815	822	Season 2
เหนือ	**4,320,362**	**4,208,767**	**4,139,377**	**4,275,410**	**4,160,308**	**4,085,188**	**3,190,756**	**3,077,434**	**3,018,535**	**746**	**740**	**739**	**Northern**
รุ่น 1	3,810,967	3,760,148	3,695,858	3,767,734	3,712,667	3,642,092	2,772,591	2,712,111	2,654,979	736	731	729	Season 1
รุ่น 2	509,395	448,619	443,519	507,676	447,641	443,096	418,165	365,323	363,556	824	816	820	Season 2
ตะวันออกเฉียงเหนือ	**1,185,676**	**1,164,437**	**1,143,453**	**1,139,253**	**1,142,052**	**1,133,258**	**854,610**	**859,024**	**860,355**	**750**	**752**	**759**	**Northeastern**
รุ่น 1	1,048,745	1,032,649	1,019,456	1,003,019	1,010,346	1,009,571	746,834	752,234	758,255	745	745	751	Season 1
รุ่น 2	136,931	131,788	123,997	136,234	131,706	123,687	107,776	106,790	102,100	791	811	825	Season 2
กลาง	**891,048**	**906,728**	**902,154**	**871,155**	**895,495**	**893,889**	**655,189**	**677,548**	**679,302**	**752**	**757**	**760**	**Central**
รุ่น 1	874,761	892,323	883,406	854,977	881,110	875,153	641,904	665,656	663,731	751	755	758	Season 1
รุ่น 2	16,287	14,405	18,748	16,178	14,385	18,736	13,285	11,892	15,571	821	827	831	Season 2
เชียงราย	**265,579**	**222,638**	**215,013**	**264,395**	**221,223**	**213,722**	**196,461**	**160,177**	**153,598**	**743**	**724**	**719**	**Chiang Rai**
รุ่น 1	243,664	205,293	197,779	242,617	204,106	196,625	181,620	149,019	142,160	749	730	723	Season 1
รุ่น 2	21,915	17,345	17,234	21,778	17,117	17,097	14,841	11,158	11,438	681	652	669	Season 2
พะเยา	**152,633**	**151,707**	**146,619**	**152,412**	**151,281**	**146,279**	**109,521**	**108,225**	**104,042**	**719**	**715**	**711**	**Phayao**
รุ่น 1	133,557	131,197	127,662	133,370	130,828	127,322	94,935	92,910	89,635	712	710	704	Season 1
รุ่น 2	19,076	20,510	18,957	19,042	20,453	18,957	14,586	15,315	14,407	766	749	760	Season 2
ลำปาง	**274,674**	**271,711**	**265,048**	**273,246**	**269,700**	**264,376**	**199,271**	**197,098**	**191,768**	**729**	**731**	**725**	**Lampang**
รุ่น 1	249,514	250,990	245,945	248,086	249,025	245,273	180,891	182,276	177,823	729	732	725	Season 1
รุ่น 2	25,160	20,721	19,103	25,160	20,675	19,103	18,380	14,822	13,945	731	717	730	Season 2
ลำพูน	**75,581**	**56,360**	**52,588**	**75,350**	**56,285**	**51,298**	**55,057**	**39,213**	**35,419**	**731**	**697**	**690**	**Lamphun**
รุ่น 1	74,416	55,878	52,145	74,185	55,803	50,855	54,223	38,885	35,090	731	697	690	Season 1
รุ่น 2	1,165	482	443	1,165	482	443	834	328	329	716	680	743	Season 2
เชียงใหม่	**281,096**	**274,115**	**280,332**	**280,761**	**273,655**	**280,332**	**210,286**	**208,683**	**213,192**	**749**	**763**	**760**	**Chiang Mai**
รุ่น 1	276,826	271,937	275,934	276,491	271,477	275,934	207,254	207,103	209,986	750	763	761	Season 1
รุ่น 2	4,270	2,178	4,398	4,270	2,178	4,398	3,032	1,580	3,206	710	725	729	Season 2
แม่ฮ่องสอน	**163,514**	**168,159**	**176,870**	**163,306**	**167,507**	**176,870**	**124,046**	**129,012**	**135,482**	**760**	**770**	**766**	**Mae Hong Son**
รุ่น 1	163,514	168,159	176,870	163,306	167,507	176,870	124,046	129,012	135,482	760	770	766	Season 1
ตาก	**572,260**	**574,741**	**562,747**	**569,572**	**565,709**	**556,134**	**401,661**	**402,302**	**400,584**	**705**	**711**	**720**	**Tak**
รุ่น 1	523,456	524,978	518,941	520,897	516,039	512,395	360,978	360,582	363,800	693	699	710	Season 1
รุ่น 2	48,804	49,763	43,806	48,675	49,670	43,739	40,683	41,720	36,784	836	840	841	Season 2
กำแพงเพชร	**112,173**	**121,633**	**124,297**	**112,105**	**120,866**	**123,316**	**91,462**	**97,604**	**99,961**	**816**	**808**	**811**	**Kamphaeng Phet**
รุ่น 1	64,143	76,420	76,710	64,075	75,692	75,729	51,513	59,872	59,750	804	791	789	Season 1
รุ่น 2	48,030	45,213	47,587	48,030	45,174	47,587	39,949	37,732	40,211	832	835	845	Season 2
สุโขทัย	**91,008**	**88,703**	**89,238**	**90,492**	**88,179**	**88,689**	**63,273**	**61,800**	**61,722**	**699**	**701**	**696**	**Sukhothai**
รุ่น 1	74,757	74,334	72,498	74,256	73,810	71,973	51,199	51,167	49,302	689	693	685	Season 1
รุ่น 2	16,251	14,369	16,740	16,236	14,369	16,716	12,074	10,633	12,420	744	740	743	Season 2

ตารางที่ 1.11 ข้าวโพดเลี้ยงสัตว์แยกรุ่น: เนื้อที่ ผลผลิต และผลผลิตต่อไร่ เป็นรายภาค และรายจังหวัด ปี 2565-2567 (ต่อ)
Table 1.11 Maize: Area, production and yield by region and province, 2022-2024 (Continued)

ภาค/จังหวัด	เนื้อที่เพาะปลูก (ไร่) Planted area (rai)			เนื้อที่เก็บเกี่ยว (ไร่) Harvested area (rai)			ผลผลิต (ตัน) Production (ton)			ผลผลิตต่อไร่ (กก./ไร่) Yield (kg/rai)			Region/ Province
	2565 2022	2566[P] 2023	2567[f] 2024	2565 2022	2566[P] 2023	2567[f] 2024	2565 2022	2566[P] 2023	2567[f] 2024	2565 2022	2566[P] 2023	2567[f] 2024	
แพร่	**249,002**	**243,598**	**239,209**	**248,311**	**242,707**	**239,209**	**170,798**	**164,040**	**160,194**	**688**	**676**	**670**	**Phrae**
รุ่น 1	207,645	208,009	204,826	207,064	207,191	204,826	138,805	136,980	133,547	670	661	652	Season 1
รุ่น 2	41,357	35,589	34,383	41,247	35,516	34,383	31,993	27,060	26,647	776	762	775	Season 2
น่าน	**504,728**	**453,195**	**445,673**	**502,581**	**450,552**	**431,239**	**345,453**	**304,994**	**287,905**	**687**	**677**	**668**	**Nan**
รุ่น 1	484,052	436,987	430,301	481,935	434,400	415,923	329,436	292,695	276,173	684	674	664	Season 1
รุ่น 2	20,676	16,208	15,372	20,646	16,152	15,316	16,017	12,299	11,732	776	761	766	Season 2
อุตรดิตถ์	**162,568**	**164,101**	**156,711**	**162,184**	**151,300**	**145,261**	**111,897**	**95,119**	**90,520**	**690**	**629**	**623**	**Uttaradit**
รุ่น 1	133,335	143,298	137,466	132,955	130,524	126,016	90,187	79,942	76,240	678	612	605	Season 1
รุ่น 2	29,233	20,803	19,245	29,229	20,776	19,245	21,710	15,177	14,280	743	731	742	Season 2
พิษณุโลก	**235,095**	**232,677**	**237,057**	**232,913**	**231,212**	**236,179**	**166,428**	**162,884**	**165,510**	**715**	**704**	**701**	**Phitsanulok**
รุ่น 1	176,197	180,869	176,799	174,119	179,567	175,921	118,082	120,884	116,460	678	673	662	Season 1
รุ่น 2	58,898	51,808	60,258	58,794	51,645	60,258	48,346	42,000	49,050	822	813	814	Season 2
พิจิตร	**48,855**	**49,127**	**48,674**	**48,435**	**48,187**	**47,799**	**36,161**	**36,168**	**35,751**	**747**	**751**	**748**	**Phichit**
รุ่น 1	32,511	33,780	32,756	32,091	32,840	31,921	23,343	24,274	23,366	727	739	732	Season 1
รุ่น 2	16,344	15,347	15,918	16,344	15,347	15,878	12,818	11,894	12,385	784	775	780	Season 2
นครสวรรค์	**310,008**	**335,308**	**323,443**	**296,721**	**335,208**	**320,372**	**257,648**	**278,635**	**263,226**	**868**	**831**	**822**	**Nakhon Sawan**
รุ่น 1	261,707	301,663	294,845	249,538	301,563	291,774	214,364	249,112	238,088	859	826	816	Season 1
รุ่น 2	48,301	33,645	28,598	47,183	33,645	28,598	43,284	29,523	25,138	917	877	879	Season 2
อุทัยธานี	**109,242**	**119,328**	**111,444**	**97,300**	**112,297**	**104,197**	**84,165**	**95,576**	**89,742**	**865**	**851**	**861**	**UthaiThani**
รุ่น 1	92,195	103,252	98,750	80,291	96,417	91,602	69,186	81,618	78,595	862	847	858	Season 1
รุ่น 2	17,047	16,076	12,694	17,009	15,880	12,595	14,979	13,958	11,147	881	879	885	Season 2
เพชรบูรณ์	**712,346**	**681,666**	**664,414**	**705,326**	**674,440**	**659,916**	**567,168**	**535,904**	**529,919**	**804**	**795**	**803**	**Phetchabun**
รุ่น 1	619,478	593,104	575,631	612,458	585,878	571,133	482,529	455,780	449,482	788	778	787	Season 1
รุ่น 2	92,868	88,562	88,783	92,868	88,562	88,783	84,639	80,124	80,437	911	905	906	Season 2
เลย	**328,232**	**282,474**	**275,788**	**327,507**	**279,307**	**273,113**	**209,289**	**179,087**	**174,482**	**639**	**641**	**639**	**Loei**
รุ่น 1	307396	266,605	260,926	306673	263,470	258,251	195242	168,118	163,989	637	638	635	Season 1
รุ่น 2	20836	15,869	14,862	20834	15,837	14,862	14047	10,969	10,493	674	693	706	Season 2
หนองบัวลำภู	**16,298**	**14,202**	**12,528**	**16,240**	**14,107**	**12,470**	**10,491**	**9,096**	**8,176**	**646**	**645**	**656**	**Nong Bua Lam Phu**
รุ่น 1	8,367	7,708	6,665	8,330	7,648	6,665	5,450	4,820	4,252	654	630	638	Season 1
รุ่น 2	7,931	6,494	5,863	7,910	6,459	5,805	5,041	4,276	3,924	637	662	676	Season 2
อุดรธานี	**1,689**	**1,654**	**1,571**	**1,645**	**1,639**	**1,571**	**1,096**	**1,124**	**1,092**	**666**	**686**	**695**	**Udon Thani**
รุ่น 1	1,275	1,342	1,330	1,260	1,342	1,330	880	948	947	698	706	712	Season 1
รุ่น 2	414	312	241	385	297	241	216	176	145	561	593	602	Season 2
อำนาจเจริญ	**128**	**10**	**12**	**128**	**10**	**12**	**78**	**6**	**8**	**609**	**600**	**667**	**Amnat Charoen**
รุ่น 2	128	10	12	128	10	12	78	6	8	609	600	667	Season 2
อุบลราชธานี	**77,662**	**80,200**	**75,046**	**77,296**	**80,200**	**74,885**	**63,089**	**66,445**	**63,421**	**816**	**828**	**847**	**Ubon Ratchathani**
รุ่น 1	2895	6,811	5,194	2895	6,811	5,194	2244	5,403	4,114	775	793	792	Season 1
รุ่น 2	74,767	73,389	69,852	74,401	73,389	69,691	60,845	61,042	59,307	818	832	851	Season 2

ตารางที่ 1.11 ข้าวโพดเลี้ยงสัตว์แยกรุ่น: เนื้อที่ ผลผลิต และผลผลิตต่อไร่ เป็นรายภาค และรายจังหวัด ปี 2565-2567 (ต่อ)
Table 1.11 Maize: Area, production and yield by region and province, 2022-2024 (Continued)

ภาค/จังหวัด	เนื้อที่เพาะปลูก (ไร่) Planted area (rai)			เนื้อที่เก็บเกี่ยว (ไร่) Harvested area (rai)			ผลผลิต (ตัน) Production (ton)			ผลผลิตต่อไร่ (กก./ไร่) Yield (kg/rai)			Region/ Province
	2565 2022	2566[P] 2023	2567[f] 2024	2565 2022	2566[P] 2023	2567[f] 2024	2565 2022	2566[P] 2023	2567[f] 2024	2565 2022	2566[P] 2023	2567[f] 2024	
ศรีสะเกษ	**32,164**	**36,433**	**33,862**	**31,989**	**36,433**	**33,791**	**28,015**	**31,533**	**29,563**	**876**	**866**	**875**	**Si Sa Ket**
รุ่น 1	4,935	5,029	5,730	4,922	5,029	5,730	3,899	4,126	4,813	792	820	840	Season 1
รุ่น 2	27,229	31,404	28,132	27,067	31,404	28,061	24,116	27,407	24,750	891	873	882	Season 2
สุรินทร์	**354**	**339**	**323**	**354**	**339**	**303**	**168**	**238**	**248**	**475**	**702**	**818**	**Surin**
รุ่น 2	354	339	323	354	339	303	168	238	248	475	702	818	Season 2
บุรีรัมย์	**2,435**	**2,754**	**2,515**	**2,435**	**2,729**	**2,496**	**1,852**	**2,126**	**1,954**	**761**	**779**	**783**	**Buri Ram**
รุ่น 1	1772	1,979	1,507	1772	1,954	1,488	1405	1,598	1,241	793	818	834	Season 1
รุ่น 2	663	775	1,008	663	775	1,008	447	528	713	674	681	707	Season 2
กาฬสินธุ์	**677**	**270**	**594**	**677**	**270**	**594**	**334**	**175**	**408**	**493**	**648**	**687**	**Kalasin**
รุ่น 2	677	270	594	677	270	594	334	175	408	493	648	687	Season 2
ขอนแก่น	**6,260**	**6,213**	**6,834**	**6,100**	**6,209**	**6,834**	**4,269**	**4,483**	**4,964**	**700**	**722**	**726**	**Khon Kaen**
รุ่น 1	3,924	4,366	4,664	3,881	4,362	4,664	2,899	3,312	3,582	747	759	768	Season 1
รุ่น 2	2,336	1,847	2,170	2,219	1,847	2,170	1,370	1,171	1,382	617	634	637	Season 2
ชัยภูมิ	**70,353**	**70,340**	**70,937**	**69,976**	**70,252**	**70,937**	**51,762**	**51,171**	**52,359**	**740**	**728**	**738**	**Chaiyaphum**
รุ่น 1	69,074	69,779	70,498	68,697	69,691	70,498	50,826	50,758	52,028	740	728	738	Season 1
รุ่น 2	1,279	561	439	1,279	561	439	936	413	331	732	736	754	Season 2
นครราชสีมา	**649,424**	**669,548**	**663,443**	**604,906**	**650,557**	**656,252**	**484,167**	**513,540**	**523,680**	**800**	**789**	**798**	**Nakhon Ratchasima**
รุ่น 1	649,107	669,030	662,942	604,589	650,039	655,751	483,989	513,151	523,289	801	789	798	Season 1
รุ่น 2	317	518	501	317	518	501	178	389	391	562	751	780	Season 2
สระบุรี	**176,974**	**181,645**	**181,623**	**172,616**	**178,675**	**179,290**	**129,277**	**136,659**	**140,179**	**748**	**765**	**782**	**Saraburi**
รุ่น 1	172,354	177,099	176,320	167,996	174,149	173,987	125,043	132,419	135,014	744	760	776	Season 1
รุ่น 2	4,620	4,546	5,303	4,620	4,526	5,303	4,234	4,240	5,165	916	937	974	Season 2
ลพบุรี	**386,950**	**403,156**	**401,151**	**381,324**	**401,207**	**400,633**	**290,388**	**307,536**	**304,658**	**762**	**767**	**760**	**Lop Buri**
รุ่น 1	382,207	399,573	396,217	376,671	397,624	395,711	286,682	304,703	300,740	761	766	760	Season 1
รุ่น 2	4,743	3,583	4,934	4,653	3,583	4,922	3,706	2,833	3,918	796	791	796	Season 2
ชัยนาท	**16,240**	**16,831**	**14,986**	**16,089**	**16,718**	**14,795**	**11,359**	**11,869**	**10,880**	**706**	**710**	**735**	**Chai Nat**
รุ่น 1	14,152	14,529	12,476	14,005	14,416	12,285	9,648	10,079	8,882	689	699	723	Season 1
รุ่น 2	2,088	2,302	2,510	2,084	2,302	2,510	1,711	1,790	1,998	821	778	796	Season 2
สุพรรณบุรี	**42,058**	**41,436**	**41,190**	**42,047**	**41,414**	**41,190**	**29,760**	**29,556**	**29,934**	**708**	**714**	**727**	**Suphan Buri**
รุ่น 1	37,994	38,321	35,926	37,983	38,299	35,926	26,822	27,308	26,118	706	713	727	Season 1
รุ่น 2	4,064	3,115	5,264	4,064	3,115	5,264	2,938	2,248	3,816	723	722	725	Season 2
นครนายก	**268**	**269**	**279**	**268**	**269**	**279**	**239**	**209**	**221**	**892**	**777**	**792**	**Nakhon nayok**
รุ่น 1	268	269	279	268	269	279	239	209	221	892	777	792	Season 1
ปราจีนบุรี	**28,293**	**29,210**	**29,389**	**28,171**	**29,080**	**29,317**	**22,194**	**22,669**	**23,281**	**788**	**780**	**794**	**Prachin Buri**
รุ่น 1	27,521	28,351	28,652	27,414	28,221	28,580	21,498	21,888	22,607	784	776	791	Season 1
รุ่น 2	772	859	737	757	859	737	696	781	674	919	909	915	Season 2
ฉะเชิงเทรา	**3,601**	**3,762**	**4,421**	**3,556**	**3,718**	**4,421**	**2,458**	**2,540**	**3,073**	**691**	**683**	**695**	**Chachoengsao**
รุ่น 1	3,601	3,762	4,421	3,556	3,718	4,421	2,458	2,540	3,073	691	683	695	Season 1

ตารางที่ 1.11 ข้าวโพดเลี้ยงสัตว์แยกรุ่น: เนื้อที่ ผลผลิต และผลผลิตต่อไร่ เป็นรายภาค และรายจังหวัด ปี 2565-2567 (ต่อ)
Table 1.11 Maize: Area, production and yield by region and province, 2022-2024 (Continued)

ภาค/จังหวัด	เนื้อที่เพาะปลูก (ไร่) Planted area (rai)			เนื้อที่เก็บเกี่ยว (ไร่) Harvested area (rai)			ผลผลิต (ตัน) Production (ton)			ผลผลิตต่อไร่ (กก./ไร่) Yield (kg/rai)			Region/ Province
	2565 2022	2566[P] 2023	2567[f] 2024	2565 2022	2566[P] 2023	2567[f] 2024	2565 2022	2566[P] 2023	2567[f] 2024	2565 2022	2566[P] 2023	2567[f] 2024	
สระแก้ว	**139,342**	**133,949**	**132,275**	**130,247**	**128,246**	**127,324**	**98,907**	**99,152**	**97,785**	**759**	**773**	**768**	**SaKaeo**
รุ่น 1	139,342	133,949	132,275	130,247	128,246	127,324	98,907	99,152	97,785	759	773	768	Season 1
จันทบุรี	**9,651**	**9,797**	**8,643**	**9,569**	**9,651**	**8,550**	**6,658**	**6,563**	**5,934**	**696**	**680**	**694**	**Chanthaburi**
รุ่น 1	9,651	9,797	8,643	9,569	9,651	8,550	6,658	6,563	5,934	696	680	694	Season 1
กาญจนบุรี	**81,786**	**80,591**	**82,122**	**81,447**	**80,464**	**82,015**	**60,495**	**57,305**	**59,789**	**743**	**712**	**729**	**Kanchanaburi**
รุ่น 1	81,786	80,591	82,122	81,447	80,464	82,015	60,495	57,305	59,789	743	712	729	Season 1
ราชบุรี	**1,036**	**918**	**835**	**1,014**	**918**	**835**	**597**	**540**	**501**	**589**	**588**	**600**	**Ratchaburi**
รุ่น 1	1,036	918	835	1,014	918	835	597	540	501	589	588	600	Season 1
เพชรบุรี	**4,283**	**4,752**	**4,934**	**4,241**	**4,723**	**4,934**	**2,481**	**2,687**	**2,867**	**585**	**569**	**581**	**Phetchaburi**
รุ่น 1	4,283	4,752	4,934	4,241	4,723	4,934	2,481	2,687	2,867	585	569	581	Season 1
ประจวบคีรีขันธ์	**566**	**412**	**306**	**566**	**412**	**306**	**376**	**263**	**200**	**664**	**638**	**654**	**Prachuap Khiri Khan**
รุ่น 1	566	412	306	566	412	306	376	263	200	664	638	654	Season 1

ตารางที่ 1.12 มันสำปะหลังโรงงาน: เนื้อที่เก็บเกี่ยว ผลผลิต และผลผลิตต่อไร่ ของประเทศผู้ผลิตที่สำคัญ 10 อันดับแรก ปี 2564-2566

Table 1.12 Cassava: Harvested area, production and yield of top 10 major countries, 2021-2023

ประเทศ	เนื้อที่เก็บเกี่ยว (1,000 ไร่) Harvested area (1,000 rais)			ผลผลิต (1,000 ตัน) Production (1,000 tons)			ผลผลิตต่อไร่ (กก./ไร่) Yield (kg/rai)			Countries
	2564 2021	2565 2022	2566 2023	2564 2021	2565 2022	2566 2023	2564 2021	2565 2022	2566 2023	
รวมทั้งโลก	**196,570**	**200,958**	**201,361**	**321,651**	**326,969**	**333,681**	**1,636**	**1,627**	**1,657**	**World Total**
ไนจีเรีย	62,371	63,404	61,742	58,238	61,015	62,690	934	962	1,015	Nigeria
คองโก	32,624	33,613	34,632	42,527	43,830	45,174	1,304	1,304	1,304	Congo
ไทย[1/]	10,406	9,921	9,268	35,094	34,068	30,617	3,372	3,434	3,303	Thailand[1/]
กานา	7,073	7,805	8,448	24,997	25,652	26,521	3,534	3,287	3,139	Ghana
บราซิล	7,599	7,414	7,509	18,221	17,826	18,514	2,398	2,404	2,466	Brazil
อินโดนีเซีย	7,639	7,839	7,202	17,492	18,017	17,213	2,290	2,298	2,390	Indonesia
กัมพูชา	6,356	6,493	6,994	13,600	13,700	13,885	2,140	2,110	1,985	Cambodia
แองโกล่า	6,569	6,560	6,601	9,867	10,548	11,240	1,502	1,608	1,703	Angola
เวียดนาม	6,096	6,118	6,151	10,566	10,627	10,377	1,733	1,737	1,687	Vietnam
โมซัมบิก	5,801	5,693	5,462	6,218	6,467	7,611	1,072	1,136	1,393	Mozambique
อื่น ๆ	44,036	46,098	47,350	84,833	85,218	89,839	1,926	1,849	1,897	Others

ที่มา: องค์การอาหารและการเกษตรแห่งสหประชาชาติ

หมายเหตุ: [1/] ข้อมูลประเทศไทยปรับปรุงโดย สำนักงานเศรษฐกิจการเกษตร
อันดับเรียงตามผลผลิต
ข้อมูล ณ 8 ม.ค. 2568

Source: Food and Agriculture Organization of the United Nations

Remark: [1/] Thailand information was updated by Office of Agricultural Economics.
Sorted by production
Data as of 8 Jan 2025

รูปที่ 1.9 มันสำปะหลังโรงงาน: เนื้อที่เก็บเกี่ยว ผลผลิต และผลผลิตต่อไร่ ของประเทศผู้ผลิตที่ สำคัญ 10 อันดับแรก ปี 2566

Figure 1.9 Cassava: Harvested area, production and yield of top 10 major countries, 2023

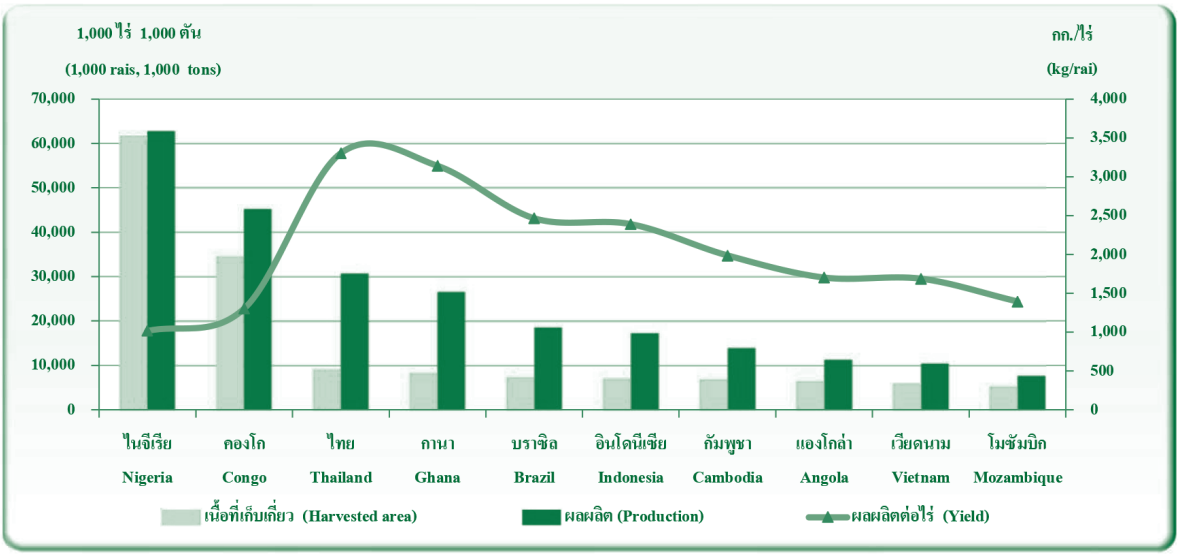

ตารางที่ 1.13 มันสำปะหลังโรงงาน: เนื้อที่ ผลผลิต ผลผลิตต่อไร่ ราคาที่เกษตรกรขายได้ และมูลค่าของผลผลิต ปี 2559-2568
Table 1.13 Cassava: Area, production, yield, farm gate price and value of production, 2016-2025

ปี	เนื้อที่เพาะปลูก (1,000 ไร่) Planted area (1,000 rais)	เนื้อที่เก็บเกี่ยว (1,000ไร่) Havested area (1,000 rais)	ผลผลิต (1,000 ตัน) Production (1,000 tons)	ผลผลิตต่อไร่ (กก./ไร่) Yield (kg/rai)	ราคาที่เกษตรกรขายได้ (บาท/กก.) Farm gate price (Baht/kg)	มูลค่าของผลผลิต (ล้านบาท) Value of production (Million Baht)	Year
2559	9,315	9,065	31,161	3,437	1.81	56,444	2016
2560	8,918	8,714	30,495	3,499	1.43	43,649	2017
2561	8,624	8,327	29,368	3,527	2.11	61,969	2018
2562	8,823	8,667	31,080	3,586	2.17	67,571	2019
2563	9,439	8,918	28,999	3,252	1.88	54,526	2020
2564	10,919	10,406	35,094	3,372	2.03	71,374	2021
2565	10,862	9,921	34,068	3,434	2.31	78,667	2022
2566	10,511	9,268	30,617	3,303	2.83	86,645	2023
2567	9,322[P]	8,874[P]	28,624[P]	3,226[P]	2.91	83,296	2024
2568	9,320[f]	8,665[f]	27,064[f]	3,123[f]	1.83[1/]	49,525	2025

หมายเหตุ: [1/]ราคา ปี 2568 คือ ราคาเฉลี่ยเดือน ม.ค.-ก.พ.

Remark: [1/]Price in 2025 is the average price between Jan and Feb

รูปที่ 1.10 มันสำปะหลังโรงงาน: เนื้อที่ ผลผลิต ผลผลิตต่อไร่ และราคาที่เกษตรกรขายได้ ปี 2559-2568
Figure 1.10 Cassava: Area, production, yield and farm gate price, 2016-2025



ตารางที่ 1.14 มันสำปะหลังโรงงาน: เนื้อที่ ผลผลิต และผลผลิตต่อไร่ เป็นรายภาค และรายจังหวัด ปี 2566-2568
Table 1.14 Cassava: Area, production and yield by region and province, 2023-2025

ภาค/จังหวัด	เนื้อที่เพาะปลูก (ไร่) Planted area (rai)			เนื้อที่เก็บเกี่ยว (ไร่) Harvested area (rai)			ผลผลิต (ตัน) Production (ton)			ผลผลิตต่อไร่ (กก./ไร่) Yield (kg/rai)			Region/ Province
	2566 2023	2567[P] 2024	2568[f] 2025	2566 2023	2567[P] 2024	2568[f] 2025	2566 2023	2567[P] 2024	2568[f] 2025	2566 2023	2567[P] 2024	2568[f] 2025	
รวมทั้งประเทศ	**10,511,171**	**9,321,839**	**9,319,880**	**9,267,954**	**8,873,538**	**8,664,560**	**30,616,586**	**28,624,312**	**27,063,751**	**3,303**	**3,226**	**3,123**	**Whole Kingdom**
เหนือ	**2,757,586**	**2,421,546**	**2,401,663**	**2,428,969**	**2,267,029**	**2,226,330**	**7,707,851**	**6,969,778**	**6,830,249**	**3,173**	**3,074**	**3,068**	**Northern**
ตะวันออกเฉียงเหนือ	**5,676,841**	**5,015,713**	**5,030,269**	**4,946,627**	**4,819,753**	**4,688,584**	**16,644,474**	**16,216,132**	**14,959,724**	**3,365**	**3,365**	**3,191**	**Northeastern**
กลาง	**2,076,744**	**1,884,580**	**1,887,948**	**1,892,358**	**1,786,756**	**1,749,646**	**6,264,261**	**5,438,402**	**5,273,778**	**3,310**	**3,044**	**3,014**	**Central**
เชียงราย	47,107	37,973	39,807	41,370	34,312	34,750	115,069	93,670	94,381	2,781	2,730	2,716	Chiang Rai
พะเยา	30,888	26,951	25,610	30,696	25,299	23,610	93,544	70,340	63,983	3,047	2,780	2,710	Phayao
ลำปาง	82,925	73,693	74,549	81,128	72,002	72,517	244,879	180,569	192,533	3,018	2,508	2,655	Lampang
ลำพูน	6,611	9,572	10,533	6,556	9,558	9,910	20,021	21,258	27,550	3,054	2,224	2,780	Lamphun
เชียงใหม่	7,172	7,069	7,843	7,139	7,018	7,215	22,065	17,476	20,151	3,091	2,490	2,793	Chiang Mai
ตาก	212,748	196,532	197,201	195,348	190,283	188,201	635,516	592,671	599,044	3,253	3,115	3,183	Tak
กำแพงเพชร	724,489	694,764	670,398	669,557	682,130	644,573	2,146,896	2,159,618	2,047,164	3,206	3,166	3,176	Kamphaeng Phet
สุโขทัย	94,424	76,928	74,665	88,510	75,181	71,665	258,884	213,050	206,539	2,925	2,834	2,882	Sukhothai
แพร่	31,715	24,907	25,346	31,038	23,972	23,564	90,736	66,230	64,942	2,923	2,763	2,756	Phrae
น่าน	78,188	70,044	68,700	77,961	69,883	67,465	233,676	192,633	187,620	2,997	2,757	2,781	Nan
อุตรดิตถ์	52,028	38,071	42,420	48,887	34,258	40,706	160,607	102,121	124,967	3,285	2,981	3,070	Uttaradit
พิษณุโลก	205,115	190,434	185,952	194,894	186,063	180,673	615,172	558,068	533,347	3,156	2,999	2,952	Phitsanulok
พิจิตร	16,186	10,620	10,497	15,341	10,555	9,826	49,652	32,743	30,559	3,237	3,102	3,110	Phichit
นครสวรรค์	526,179	438,951	468,232	388,166	402,529	406,909	1,215,034	1,243,599	1,264,673	3,130	3,089	3,108	Nakhon Sawan
อุทัยธานี	315,658	282,465	255,862	257,212	219,243	215,862	862,205	722,279	653,414	3,352	3,294	3,027	Uthai Thani
เพชรบูรณ์	326,153	242,572	244,048	295,166	224,743	228,884	943,895	703,453	719,382	3,198	3,130	3,143	Phetchabun
เลย	304,348	225,350	221,942	301,664	222,153	218,144	947,159	688,175	664,030	3,140	3,098	3,044	Loei
หนองบัวลำภู	100,660	82,644	79,675	98,198	80,969	78,073	328,061	263,334	249,287	3,341	3,252	3,193	Nong Bua Lam Phu
อุดรธานี	423,695	374,263	363,493	418,971	366,582	357,801	1,510,367	1,313,067	1,239,065	3,605	3,582	3,463	Udon Thani
หนองคาย	20,945	18,530	17,095	20,662	17,919	16,865	66,430	55,541	50,932	3,215	3,100	3,020	Nong Khai
บึงกาฬ	7,752	7,979	8,175	7,736	7,896	8,052	22,107	22,145	22,199	2,858	2,805	2,757	Beung Kan
สกลนคร	165,409	150,870	149,911	162,752	146,171	144,927	514,072	446,107	436,230	3,159	3,052	3,010	Sakon Nakhon
นครพนม	27,938	28,295	28,965	27,735	28,039	28,646	83,339	81,820	82,930	3,005	2,918	2,895	Nakhon Phanom
มุกดาหาร	135,534	126,631	123,120	134,627	123,159	121,841	465,901	416,793	413,407	3,461	3,384	3,393	Mukdahan
ยโสธร	104,716	99,918	101,819	99,227	98,024	97,760	351,249	348,100	349,590	3,540	3,551	3,576	Yasothon
อำนาจเจริญ	158,056	144,202	150,972	105,188	141,076	139,060	337,012	449,391	449,025	3,204	3,185	3,229	Amnat Charoen
อุบลราชธานี	545,023	508,046	518,611	469,241	488,485	478,611	1,606,811	1,667,501	1,639,721	3,424	3,414	3,426	Ubon Ratchathani
ศรีสะเกษ	187,266	162,226	167,593	182,490	159,534	159,077	606,185	531,326	539,112	3,322	3,330	3,389	Si Sa Ket

ตารางที่ 1.14 มันสำปะหลังโรงงาน: เนื้อที่ ผลผลิต และผลผลิตต่อไร่ เป็นรายภาค และรายจังหวัด ปี 2566-2568 (ต่อ)
Table 1.14 Cassava: Area, production and yield by region and province, 2023-2025 (Continued)

ภาค/จังหวัด	เนื้อที่เพาะปลูก (ไร่) Planted area (rai)			เนื้อที่เก็บเกี่ยว (ไร่) Harvested area (rai)			ผลผลิต (ตัน) Production (ton)			ผลผลิตต่อไร่ (กก./ไร่) Yield (kg/rai)			Region/ Province
	2566 2023	2567[P] 2024	2568[f] 2025	2566 2023	2567[P] 2024	2568[f] 2025	2566 2023	2567[P] 2024	2568[f] 2025	2566 2023	2567[P] 2024	2568[f] 2025	
สุรินทร์	169,003	135,004	134,252	134,545	132,855	129,978	476,901	481,008	459,732	3,545	3,621	3,537	Surin
บุรีรัมย์	319,411	260,212	259,607	254,018	253,156	249,030	942,860	964,436	924,399	3,712	3,810	3,712	Buri Ram
มหาสารคาม	163,261	148,095	144,379	151,620	140,654	135,850	492,875	440,965	393,014	3,251	3,135	2,893	Maha Sarakham
ร้อยเอ็ด	67,516	55,496	54,219	66,536	54,503	53,428	226,362	176,279	158,040	3,402	3,234	2,958	Roi Et
กาฬสินธุ์	306,598	286,887	277,750	304,126	281,900	265,750	1,092,324	993,355	800,971	3,592	3,524	3,014	Kalasin
ขอนแก่น	277,095	247,121	234,832	215,637	227,165	211,832	697,247	710,032	588,681	3,233	3,126	2,779	Khon Kaen
ชัยภูมิ	858,156	800,870	838,367	600,953	766,203	758,367	1,912,329	2,505,908	2,318,328	3,182	3,271	3,057	Chaiyaphum
นครราชสีมา	1,334,459	1,153,074	1,155,492	1,190,701	1,083,310	1,035,492	3,964,883	3,660,849	3,181,031	3,330	3,379	3,072	Nakhon Ratchasima
สระบุรี	48,351	43,011	40,730	46,029	40,427	38,730	157,408	132,764	121,806	3,420	3,284	3,145	Saraburi
ลพบุรี	366,056	304,191	301,553	319,356	280,743	266,553	981,957	865,357	801,258	3,075	3,082	3,006	Lop Buri
ชัยนาท	99,137	84,274	78,331	86,102	74,769	72,065	242,540	206,177	195,440	2,817	2,758	2,712	Chai Nat
สุพรรณบุรี	110,397	91,932	87,756	100,652	87,092	84,854	315,036	265,104	257,871	3,130	3,044	3,039	Suphanburi
ปราจีนบุรี	103,843	94,885	92,681	99,005	88,863	88,050	322,614	265,771	259,307	3,259	2,991	2,945	Prachin Buri
ฉะเชิงเทรา	201,342	176,360	169,835	193,421	167,317	166,135	637,820	500,462	490,597	3,298	2,991	2,953	Chachoengsao
สระแก้ว	315,254	266,538	290,954	224,156	255,024	251,228	681,064	755,687	728,059	3,038	2,963	2,898	Sa Kaeo
จันทบุรี	3,516	4,270	4,015	3,420	4,078	3,959	11,479	13,002	12,281	3,356	3,188	3,102	Chanthaburi
ระยอง	35,295	38,412	37,568	34,716	36,918	36,557	142,916	149,250	141,220	4,117	4,043	3,863	Rayong
ชลบุรี	135,478	122,529	121,573	133,542	120,648	120,296	511,174	374,351	366,061	3,828	3,103	3,043	Chon Buri
กาญจนบุรี	559,264	565,647	571,594	553,438	540,151	531,594	1,929,485	1,636,187	1,626,146	3,486	3,029	3,059	Kanchanaburi
ราชบุรี	90,555	83,406	82,645	90,338	81,777	81,033	305,523	248,232	248,447	3,382	3,035	3,066	Ratchaburi
เพชรบุรี	7,013	8,019	7,703	6,945	7,894	7,594	20,658	22,219	21,605	2,975	2,815	2,845	Phetchaburi
ประจวบคีรีขันธ์	900	905	900	900	905	898	3,365	3,281	3,319	3,739	3,625	3,696	Prachuap Khiri Khan
อื่น ๆ[1/]	343	201	110	338	150	100	1,222	558	361	3,615	3,720	3,610	Others[1/]

หมายเหตุ: [1/] อื่น ๆ ได้แก่ จังหวัดสิงห์บุรี พระนครศรีอยุธยา นครนายก และนครปฐม **Remark:** [1/]The others are Sing Buri, Ayutthaya, Nakhon Nayok and Nakhon Pathom

รูปที่ 1.11 มันสำปะหลังโรงงาน: เนื้อที่เก็บเกี่ยว ผลผลิต และผลผลิตต่อไร่ เป็นรายภาค ปี 2568
Figure 1.11 Cassava: Harvested area production and yield by region, 2025

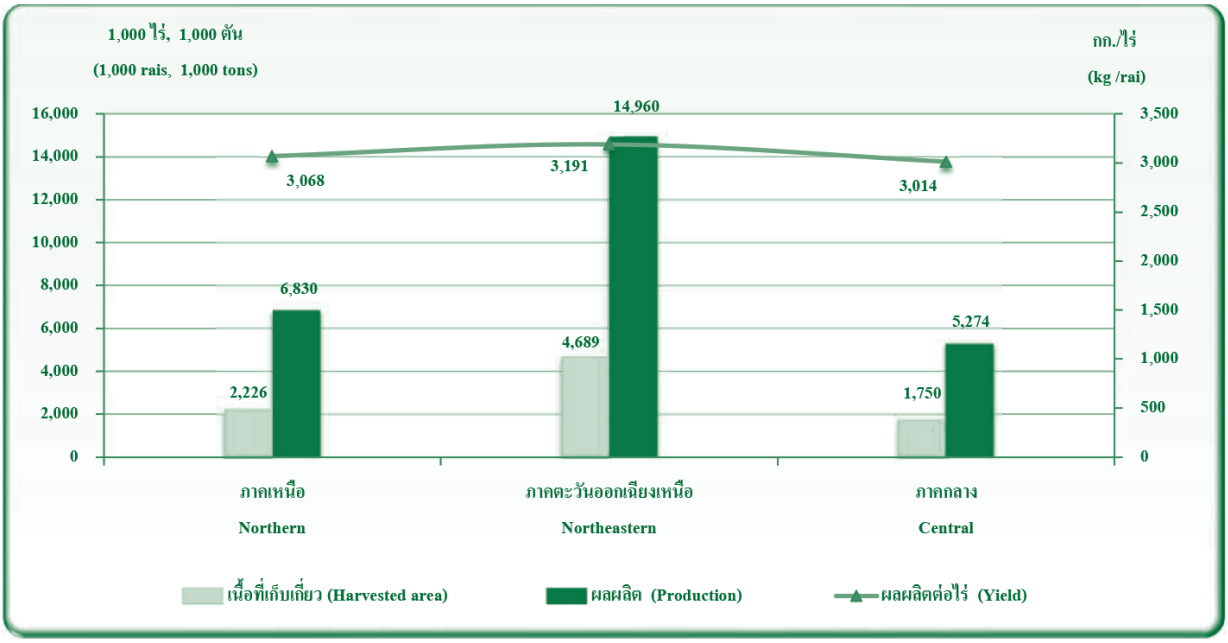

ตารางที่ 1.15 อ้อยโรงงาน: เนื้อที่เก็บเกี่ยว ผลผลิต และผลผลิตต่อไร่ ของประเทศผู้ผลิตที่สำคัญ 10 อันดับแรก ปี 2564-2566
Table 1.15 Sugarcane: Harvested area, production and yield of top 10 major countries, 2021-2023

ประเทศ	เนื้อที่เก็บเกี่ยว (1,000 ไร่) Harvested area (1,000 rais)			ผลผลิต (1,000 ตัน) Production (1,000 tons)			ผลผลิตต่อไร่ (กก./ไร่) Yield (kg/rai)			Countries
	2564 2021	2565 2022	2566 2023	2564 2021	2565 2022	2566 2023	2564 2021	2565 2022	2566 2023	
รวมทั้งโลก	**162,198**	**164,214**	**168,151**	**1,863,645**	**1,925,388**	**2,025,760**	**11,490**	**11,725**	**12,047**	**World Total**
บราซิล	62,321	61,791	62,910	715,679	726,053	782,586	11,484	11,750	12,440	Brazil
อินเดีย	30,320	32,346	36,783	405,399	439,425	490,533	13,371	13,585	13,336	India
จีน	8,279	8,107	8,176	107,259	103,897	104,989	12,956	12,816	12,841	China
ไทย 1/	9,283	9,532	9,464	66,946	92,049	93,945	7,212	9,657	9,927	Thailand 1/
ปากีสถาน	7,877	8,243	7,377	88,651	87,981	87,638	11,255	10,674	11,880	Pakistan
เม็กซิโก	5,058	4,970	5,099	55,248	55,556	55,977	10,922	11,178	10,978	Mexico
โคลัมเบีย	2,806	3,063	3,155	32,200	36,000	34,700	11,474	11,755	10,999	Colombia
อินโดนีเซีย	2,265	2,100	2,065	31,133	28,669	32,589	13,749	13,652	15,779	Indonesia
สหรัฐอเมริกา	2,252	2,402	2,350	34,583	35,761	32,416	15,358	14,889	13,797	USA
ออสเตรเลีย	2,365	2,353	2,356	29,790	31,453	29,897	12,594	13,369	12,689	Australia
อื่น ๆ	29,372	29,308	28,417	296,757	288,544	280,490	10,103	9,845	9,871	Others

ที่มา: องค์การอาหารและการเกษตรแห่งสหประชาชาติ
หมายเหตุ: 1/ ข้อมูลประเทศไทยจากสำนักงานคณะกรรมการอ้อยและน้ำตาลทราย
อันดับเรียงตามผลผลิต
ข้อมูล ณ 8 ม.ค. 2568

Source: Food and Agriculture Organization of the United Nations
Remark: 1/ Thailand information from Office of the Cane and Sugar Board.
Sorted by production
Data as of 8 Jan 2025

รูปที่ 1.12 อ้อยโรงงาน: เนื้อที่เก็บเกี่ยว ผลผลิต และผลผลิตต่อไร่ ของประเทศผู้ผลิตที่สำคัญ 10 อันดับแรก ปี 2566
Figure 1.12 Sugarcane: Harvested area, production and yield of top 10 major countries, 2023

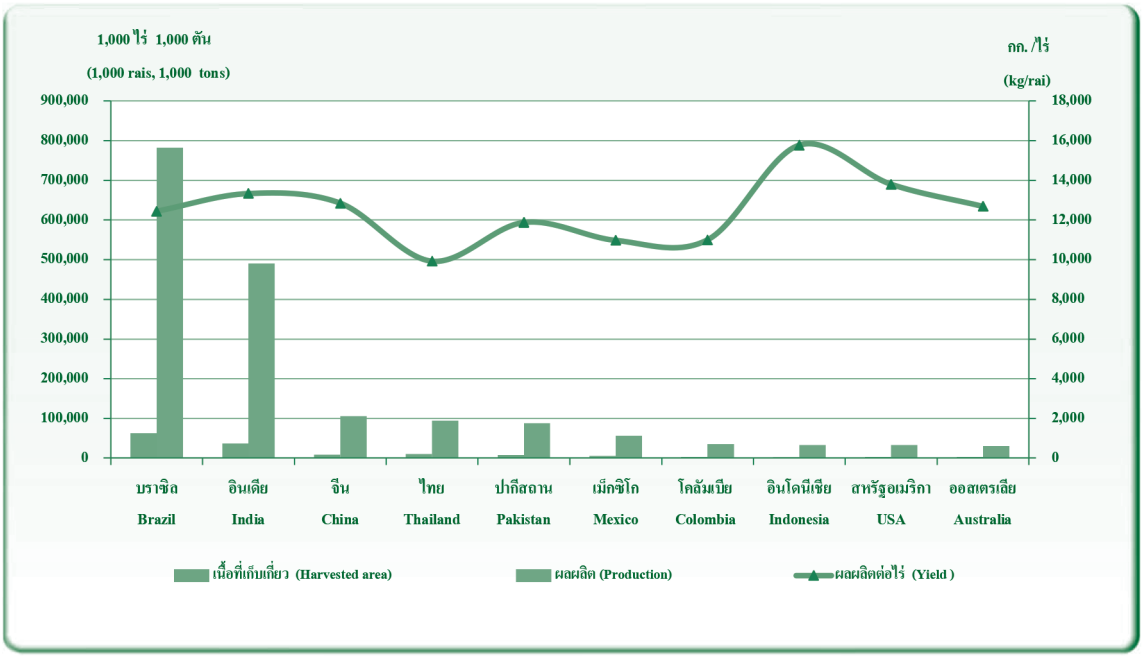

ตารางที่ 1.16 อ้อยโรงงาน: เนื้อที่เก็บเกี่ยว ผลผลิต ผลผลิตต่อไร่ ราคาที่เกษตรกรขายได้ และมูลค่าของผลผลิต ปี 2559-2568
Table 1.16 Sugarcane: Harvested area, production, yield, farm gate price and value of production, 2016-2025

ปี	เนื้อที่เก็บเกี่ยว (1,000 ไร่) Harvested area (1,000 rais)	ผลผลิต (1,000 ตัน) Production (1,000 tons)	ผลผลิตต่อไร่ (กก./ไร่) Yield (kg/rai)	ราคาที่เกษตรกรขายได้ (บาท/ตัน) Farm gate price (Baht/ton)	มูลค่าของผลผลิต (ล้านบาท) Value of production (Million Baht)	Year
2559	10,278	94,064	9,152	745	70,117	2016
2560	9,865	92,989	9,426	949	88,203	2017
2561	11,189	131,717	11,772	762	100,382	2018
2562	11,957	128,530	10,749	594	76,290	2019
2563	10,713	75,970	7,091	673	51,103	2020
2564	9,283	66,946	7,212	873	58,444	2021
2565	9,532	92,049	9,657	1,034	95,137	2022
2566	9,464	93,945	9,927	1,115	104,731	2023
2567	9,220	82,170	8,912	1,405	115,449	2024
2568	9,632 f	87,843 f	8,910 f	1,109 1/	97,418	2025

ที่มา: สำนักงานคณะกรรมการอ้อยและน้ำตาลทราย
หมายเหตุ: 1/ ราคาปี 2568 คือ ราคาเฉลี่ยเดือน ม.ค.-ก.พ.

Source: Office of the Cane and Sugar Board
Remark: 1/ Price in 2025 is the average price between Jan and Feb

รูปที่ 1.13 อ้อยโรงงาน: เนื้อที่เก็บเกี่ยว ผลผลิต ผลผลิตต่อไร่ และราคาที่เกษตรกรขายได้ ปี 2559-2568
Figure 1.13 Sugarcane: Harvested area, production yield and farm gate price, 2016-2025



ตารางที่ 1.17 อ้อยโรงงาน: เนื้อที่เก็บเกี่ยว ผลผลิต และผลผลิตต่อไร่ เป็นรายภาค และรายจังหวัด ปี 2566-2568
Table 1.17 Sugarcane: Harvested area, production and yield by region and province, 2023-2025

ภาค/จังหวัด	เนื้อที่เก็บเกี่ยว (ไร่) Harvested area (rai)			ผลผลิต (ตัน) Production (ton)			ผลผลิตต่อไร่ (กก./ไร่) Yield (kg/rai)			Region/ Province
	2566 2023	2567 2024	2568[f] 2025	2566 2023	2567 2024	2568[f] 2025	2566 2023	2567 2024	2568[f] 2025	
รวมทั้งประเทศ	**9,463,555**	**9,219,862**	**9,632,185**	**93,944,698**	**82,169,922**	**87,843,447**	**9,927**	**8,912**	**9,120**	**Whole Kingdom**
เหนือ	**2,613,364**	**2,256,270**	**2,504,674**	**24,447,298**	**19,085,596**	**22,018,051**	**9,355**	**8,459**	**8,791**	**Northern**
ตะวันออกเฉียงเหนือ	**4,207,065**	**4,650,184**	**4,360,504**	**44,568,875**	**42,907,333**	**41,886,231**	**10,594**	**9,227**	**9,606**	**Northeastern**
กลาง	**2,643,126**	**2,313,408**	**2,767,007**	**24,928,525**	**20,176,993**	**23,939,165**	**9,431**	**8,722**	**8,652**	**Central**
ตาก	8,033	8,590	9,395	69,245	68,723	84,552	8,620	8,000	9,000	Tak
กำแพงเพชร	666,904	589,091	638,600	6,102,168	4,948,365	5,460,030	9,150	8,400	8,550	Kamphaeng Phet
สุโขทัย	264,656	239,101	256,569	2,328,970	2,080,177	2,309,119	8,800	8,700	9,000	Sukhothai
แพร่	3,898	3,504	3,692	30,406	28,734	31,564	7,800	8,200	8,549	Phrae
อุตรดิตถ์	96,812	86,113	93,884	871,295	697,513	802,710	9,000	8,100	8,550	Uttaradit
พิษณุโลก	115,787	102,389	112,311	1,099,973	860,070	960,258	9,500	8,400	8,550	Phitsanulok
พิจิตร	61,990	52,506	59,087	539,316	462,049	531,781	8,700	8,800	9,000	Phichit
นครสวรรค์	682,049	555,397	649,890	6,411,264	4,443,180	5,556,558	9,400	8,000	8,550	Nakhon Sawan
อุทัยธานี	245,876	211,860	248,282	2,321,066	1,908,856	2,224,607	9,440	9,010	8,960	Uthai Thani
เพชรบูรณ์	467,359	407,719	432,964	4,673,595	3,587,929	4,056,872	10,000	8,800	9,370	Phetchabun
เลย	287,469	303,873	285,087	3,084,543	2,886,790	2,711,176	10,730	9,500	9,510	Loei
หนองบัวลำภู	294,381	309,079	292,028	3,179,320	2,936,250	2,777,182	10,800	9,500	9,510	Nong Bua Lam Phu
อุดรธานี	620,886	673,029	623,128	6,662,101	6,124,563	6,013,190	10,730	9,100	9,650	Udon Thani
หนองคาย	62,739	65,138	61,685	677,579	615,551	598,959	10,800	9,450	9,710	Nong Khai
บึงกาฬ	3,878	4,025	3,853	41,887	37,033	37,455	10,801	9,201	9,721	Beung Kan
สกลนคร	86,903	91,270	86,143	921,174	839,680	793,374	10,600	9,200	9,210	Sakon Nakhon
นครพนม	14,377	14,931	14,168	154,554	141,841	133,324	10,750	9,500	9,410	Nakhon Phanom
มุกดาหาร	182,299	198,587	186,629	1,972,480	1,787,280	1,793,506	10,820	9,000	9,610	Mukdahan
ยโสธร	87,462	91,141	86,671	896,486	802,043	806,905	10,250	8,800	9,310	Yasothon
อำนาจเจริญ	88,228	92,650	87,455	944,042	861,647	822,954	10,700	9,300	9,410	Amnat Charoen
อุบลราชธานี	3,499	3,614	3,473	34,291	32,523	33,722	9,800	8,999	9,710	Ubon Ratchathani
ศรีสะเกษ	10,689	11,104	10,583	103,683	98,829	100,646	9,700	8,900	9,510	Si Sa Ket
สุรินทร์	110,049	127,446	122,992	1,111,499	1,210,736	1,181,951	10,100	9,500	9,610	Surin
บุรีรัมย์	157,059	245,574	229,793	1,704,089	2,332,949	2,254,268	10,850	9,500	9,810	Buri Ram
มหาสารคาม	112,509	119,080	111,581	1,068,833	1,035,996	1,051,092	9,500	8,700	9,420	Maha Sarakham
ร้อยเอ็ด	145,193	150,811	143,262	1,546,306	1,401,035	1,360,990	10,650	9,290	9,500	Roi Et
กาฬสินธุ์	382,279	397,460	377,117	4,090,388	3,577,139	3,639,176	10,700	9,000	9,650	Kalasin
ขอนแก่น	554,221	597,740	549,567	5,957,877	5,469,317	5,303,325	10,750	9,150	9,650	Khon Kaen
ชัยภูมิ	480,008	545,197	514,085	5,136,084	5,179,374	4,960,921	10,700	9,500	9,650	Chaiyaphum

ตารางที่ 1.17 อ้อยโรงงาน: เนื้อที่เก็บเกี่ยว ผลผลิต และผลผลิตต่อไร่ เป็นรายภาค และรายจังหวัด ปี 2566-2568
Table 1.17 Sugarcane: Harvested area, production and yield by region and province, 2023-2025

ภาค/จังหวัด	เนื้อที่เก็บเกี่ยว (ไร่) Harvested area (rai)			ผลผลิต (ตัน) Production (ton)			ผลผลิตต่อไร่ (กก./ไร่) Yield (kg/rai)			Region/ Province
	2566 2023	2567 2024	2568[f] 2025	2566 2023	2567 2024	2568[f] 2025	2566 2023	2567 2024	2568[f] 2025	
นครราชสีมา	522,937	608,435	571,204	5,281,659	5,536,757	5,512,115	10,100	9,100	9,650	Nakhon Ratchasima
สระบุรี	116,793	97,265	118,196	1,010,262	792,713	1,054,313	8,650	8,150	8,920	Saraburi
ลพบุรี	530,235	453,619	548,571	4,984,207	3,923,800	4,772,567	9,400	8,650	8,700	Lop Buri
สิงห์บุรี	17,995	14,254	18,122	194,886	128,715	159,473	10,830	9,030	8,800	Sing Buri
ชัยนาท	123,795	103,112	125,134	1,119,109	890,890	1,077,401	9,040	8,640	8,610	Chai Nat
สุพรรณบุรี	482,777	415,908	493,470	4,533,272	3,618,401	4,416,559	9,390	8,700	8,950	Suphanburi
อ่างทอง	18,794	14,508	18,251	203,165	130,715	153,312	10,810	9,010	8,400	Ang Thong
ปราจีนบุรี	30,402	30,451	35,497	290,342	260,358	273,998	9,550	8,550	7,719	Prachin Buri
ฉะเชิงเทรา	22,591	22,349	26,018	199,933	189,969	209,583	8,850	8,500	8,055	Chachoengsao
สระแก้ว	327,674	337,362	386,997	3,178,434	3,069,992	3,444,273	9,700	9,100	8,900	Sa Kaeo
จันทบุรี	1,725	2,361	1,598	16,647	21,245	13,027	9,650	8,998	8,152	Chanthaburi
ระยอง	468	559	484	3,837	4,868	3,585	8,199	8,708	7,407	Rayong
ชลบุรี	103,163	95,458	120,411	990,364	820,943	958,090	9,600	8,600	7,957	Chon Buri
นครปฐม	69,176	57,507	69,783	594,912	465,807	593,863	8,600	8,100	8,510	Nakhon Pathom
กาญจนบุรี	582,357	493,955	587,251	5,666,334	4,391,262	4,991,637	9,730	8,890	8,500	Kanchanaburi
ราชบุรี	144,045	115,284	145,343	1,332,415	985,681	1,236,868	9,250	8,550	8,510	Ratchaburi
เพชรบุรี	32,602	27,661	32,974	279,403	223,779	267,415	8,570	8,090	8,110	Phetchaburi
ประจวบคีรีขันธ์	38,534	31,795	38,907	331,003	257,855	313,201	8,590	8,110	8,050	Prachuap Khiri Khan

ที่มา: สำนักงานคณะกรรมการอ้อยและน้ำตาลทราย

Source: Office of the Cane and Sugar Board

รูปที่ 1.14 อ้อยโรงงาน: เนื้อที่เก็บเกี่ยว ผลผลิต และผลผลิตต่อไร่ เป็นรายภาค ปี 2568
Figure 1.14 Sugarcane: Harvested area, production and yield by region, 2025

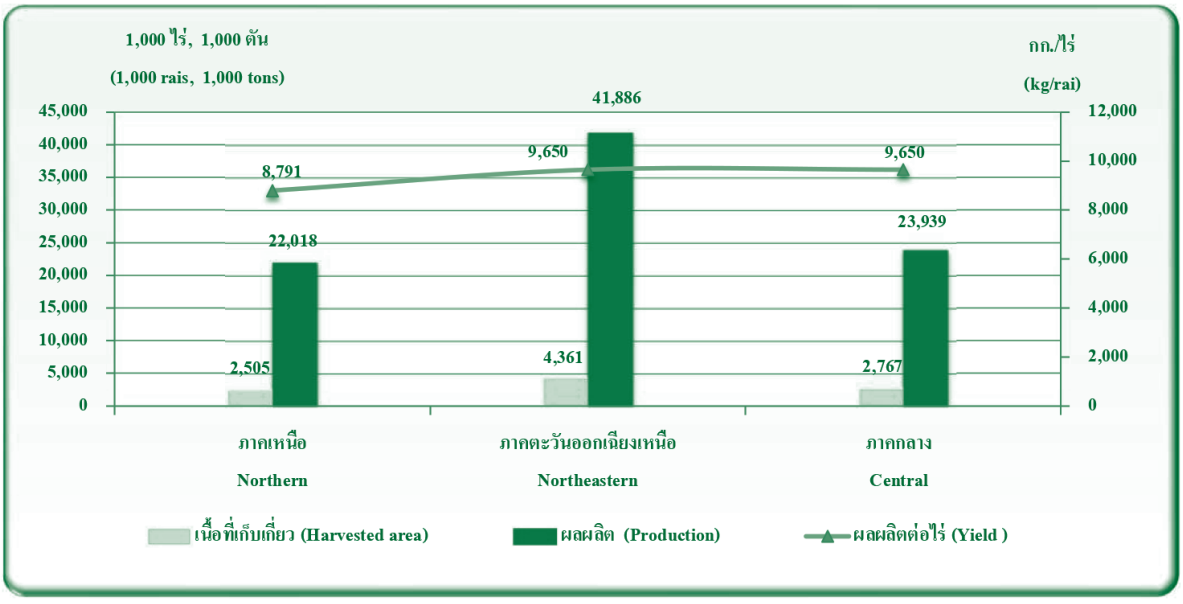


สำนักงานเศรษฐกิจการเกษตร











ตอนที่ 2 SECTION II

พืชน้ำมัน OIL CROPS

ตารางที่ 2.1 ปาล์มน้ำมัน: เนื้อที่ให้ผล ผลผลิต และผลผลิตต่อไร่ ของประเทศผู้ผลิตที่สำคัญ 10 อันดับแรก ปี 2564-2566
Table 2.1 Oil palm: Harvested area, production and yield of top 10 major countries, 2021-2023

ประเทศ	เนื้อที่ให้ผล (1,000 ไร่) Harvested area (1,000 rais)			ผลผลิต (1,000 ตัน) Production (1,000 tons)			ผลผลิตต่อไร่ (กก./ไร่) Yield (kg/rai)			Countries
	2564 2021	2565 2022	2566 2023	2564 2021	2565 2022	2566 2023	2564 2021	2565 2022	2566 2023	
รวมทั้งโลก	**174,600**	**177,749**	**180,958**	**414,427**	**407,152**	**409,158**	**2,374**	**2,291**	**2,261**	**World Total**
อินโดนีเซีย	85,438	87,125	88,563	252,000	238,000	240,000	2,950	2,732	2,710	Indonesia
มาเลเซีย	32,151	32,046	32,064	91,394	94,814	94,953	2,843	2,959	2,961	Malaysia
ไทย 1/	6,034	6,135	6,210	16,905	18,588	18,274	2,802	3,030	2,942	Thailand 1/
ไนจีเรีย	25,544	27,021	28,251	10,500	11,100	11,598	411	411	411	Nigeria
โคลัมเบีย	3,017	3,044	3,141	7,886	8,026	8,321	2,614	2,636	2,649	Colombia
ปาปัวนิวกินี	1,504	1,605	1,661	3,090	3,271	3,359	2,054	2,038	2,022	Papua New Guinea
กัวเตมาลา	1,313	1,344	1,375	3,193	3,300	3,291	2,432	2,456	2,394	Guatemala
บราซิล	1,232	1,254	1,258	2,888	2,952	2,898	2,343	2,354	2,305	Brazil
แคเมอรูน	1,658	1,354	1,376	2,875	2,833	2,879	1,734	2,092	2,092	Cameroon
โกตดิวัวร์	2,500	2,500	2,566	2,763	2,800	2,753	1,105	1,120	1,073	Côte d'Ivoire
อื่น ๆ	14,210	14,323	14,494	20,935	21,468	20,832	1,473	1,499	1,437	Others

ที่มา: องค์การอาหารและการเกษตรแห่งสหประชาชาติ
หมายเหตุ: 1/ ข้อมูลประเทศไทยปรับปรุงโดย สำนักงานเศรษฐกิจการเกษตร
อันดับเรียงตามผลผลิต
ข้อมูล ณ 8 ม.ค. 2568

Source: Food and Agriculture Organization of the United Nations
Remark: 1/ Thailand information was updated by Office of Agricultural Economics.
Sorted by production
Data as of 8 Jan 2025

รูปที่ 2.1 ปาล์มน้ำมัน: เนื้อที่ให้ผล ผลผลิต และผลผลิตต่อไร่ ของประเทศผู้ผลิตที่สำคัญ 10 อันดับแรก ปี 2566
Figure 2.1 Oil palm: Harvested area, production and yield of top 10 major countries, 2023

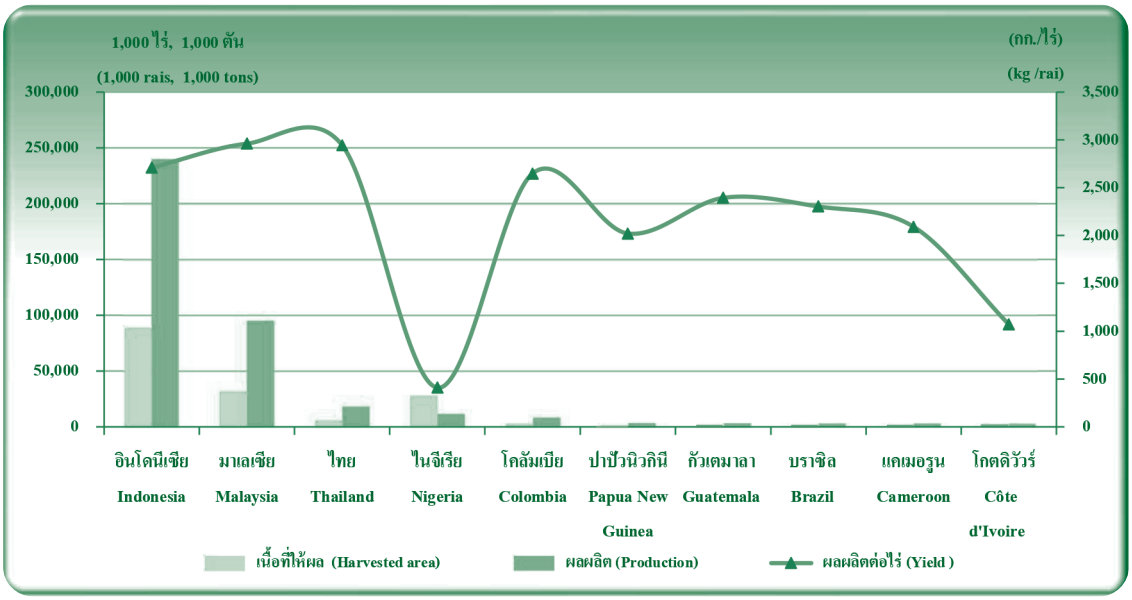

ตารางที่ 2.2 ปาล์มน้ำมัน: เนื้อที่ ผลผลิต ผลผลิตต่อไร่ ราคาที่เกษตรกรขายได้ และมูลค่าของผลผลิต ปี 2558-2567
Table 2.2 Oil palm: Area, production, yield, farm gate price and value of production, 2015-2024

ปี	เนื้อที่ยืนต้น (1,000 ไร่) Planted area (1,000 rais)	เนื้อที่ให้ผล (1,000 ไร่) Harvested area (1,000 rais)	ผลผลิต (1,000 ตัน) Production (1,000 tons)	ผลผลิตต่อไร่ (กก./ไร่) Yield (kg/rai)	ราคาที่เกษตรกรขายได้ (บาท/กก.) Farm gate price (Baht/kg)	มูลค่าของผลผลิต (ล้านบาท) Value of production (Million Baht)	Year
2558	5,089	4,318	12,397	2,871	4.04	50,083	2015
2559	5,418	4,521	11,663	2,580	5.41	63,095	2016
2560	5,802	4,987	14,454	2,899	4.10	59,263	2017
2561	6,009	5,344	15,491	2,899	3.11	48,178	2018
2562	6,116	5,674	16,423	2,895	2.60	42,699	2019
2563	6,222	5,871	16,222	2,763	4.27	69,268	2020
2564	6,297	6,034	16,905	2,802	6.50	109,881	2021
2565	6,420	6,135	18,588	3,030	7.89	146,660	2022
2566	6,554	6,210	18,274	2,942	5.29	96,667	2023
2567	6,647[f]	6,343[f]	18,607[f]	2,933[f]	5.67	105,500	2024

รูปที่ 2.2 ปาล์มน้ำมัน: เนื้อที่ ผลผลิต ผลผลิตต่อไร่ และราคาที่เกษตรกรขายได้ ปี 2558-2567
Figure 2.2 Oil palm: Area, production, yield, and farm gate price, 2015-2024



ตารางที่ 2.3 ปาล์มน้ำมัน: เนื้อที่ ผลผลิต และผลผลิตต่อไร่ เป็นรายภาค และรายจังหวัด ปี 2565-2567

Table 2.3 Oil palm: Area, production and yield by region and province, 2022-2024

ภาค/จังหวัด	เนื้อที่ยืนต้น (ไร่) Planted area (rai)			เนื้อที่ให้ผล (ไร่) Harvested area (rai)			ผลผลิต (ตัน) Production (ton)			ผลผลิตต่อไร่ (กก./ไร่) Yield (kg/rai)			Region/ Province
	2565 2022	2566 2023	2567[f] 2024	2565 2022	2566 2023	2567[f] 2024	2565 2022	2566 2023	2567[f] 2024	2565 2022	2566 2023	2567[f] 2024	
รวมทั้งประเทศ	**6,419,764**	**6,553,666**	**6,647,307**	**6,134,756**	**6,210,480**	**6,343,383**	**18,588,120**	**18,273,629**	**18,606,769**	**3,030**	**2,942**	**2,933**	**Whole Kingdom**
เหนือ	**90,203**	**91,489**	**89,657**	**85,610**	**85,513**	**86,087**	**112,534**	**106,783**	**106,885**	**1,314**	**1,249**	**1,242**	**Northern**
ตะวันออกเฉียงเหนือ	**252,097**	**257,696**	**257,248**	**243,295**	**245,002**	**247,714**	**378,302**	**376,237**	**377,830**	**1,555**	**1,536**	**1,525**	**Northeastern**
กลาง	**558,115**	**560,262**	**562,166**	**537,757**	**544,313**	**548,412**	**1,332,618**	**1,297,665**	**1,298,560**	**2,478**	**2,384**	**2,368**	**Central**
ใต้	**5,519,349**	**5,644,219**	**5,738,236**	**5,268,094**	**5,335,652**	**5,461,170**	**16,764,666**	**16,492,944**	**16,823,494**	**3,182**	**3,091**	**3,081**	**Southern**
เชียงราย	11,453	11,333	10,398	11,250	11,120	10,388	15,195	13,683	12,621	1,351	1,230	1,215	Chiang Rai
พะเยา	2,910	2,585	2,569	2,910	2,585	2,549	4,001	3,442	3,357	1,375	1,332	1,317	Phayao
ลำปาง	2,046	2,312	2,307	1,726	2,046	2,011	1,940	1,842	1,790	1,124	900	890	Lampang
ลำพูน	610	610	610	581	581	581	293	269	266	504	463	457	Lamphun
เชียงใหม่	390	408	369	352	346	307	145	130	113	412	376	367	Chiang Mai
ตาก	1,797	1,848	1,801	1,696	1,711	1,750	1,178	1,185	1,195	695	693	683	Tak
กำแพงเพชร	7,496	8,038	7,938	7,094	7,126	7,358	9,180	9,046	9,205	1,294	1,269	1,251	Kamphaeng Phet
สุโขทัย	6,845	6,839	6,759	6,495	6,546	6,717	4,317	4,164	4,259	665	636	634	Sukhothai
แพร่	2,125	2,172	2,101	2,090	2,101	2,036	1,064	1,015	977	509	483	480	Phrae
น่าน	3,577	3,168	3,040	3,545	3,148	3,049	2,226	1,906	1,835	628	605	602	Nan
อุตรดิตถ์	3,443	3,443	3,420	2,429	3,239	3,382	1,239	1,459	1,502	510	450	444	Uttaradit
พิษณุโลก	18,288	18,104	18,050	17,133	16,833	17,842	34,946	33,339	34,845	2,040	1,981	1,953	Phitsanulok
พิจิตร	1,737	1,792	1,768	1,717	1,699	1,675	1,907	1,846	1,787	1,111	1,087	1,067	Phichit
นครสวรรค์	2,061	2,982	2,942	2,008	2,006	1,982	1,985	1,852	1,823	989	923	920	Nakhon Sawan
อุทัยธานี	9,046	9,265	9,170	8,775	8,754	8,549	11,981	11,490	11,071	1,365	1,313	1,295	Uthai Thani
เพชรบูรณ์	16,343	16,554	16,379	15,809	15,672	15,911	20,937	20,115	20,239	1,324	1,283	1,272	Phetchabun
เลย	25,308	24,536	24,101	24,769	23,887	23,692	43,564	40,306	39,518	1,759	1,687	1,668	Loei
หนองบัวลำภู	7,590	7,637	7,489	7,537	7,490	7,288	7,865	7,588	7,303	1,044	1,013	1,002	Nong Bua Lam Phu
อุดรธานี	32,087	32,507	32,377	31,480	31,821	31,644	44,728	43,605	42,846	1,421	1,370	1,354	Udon Thani
หนองคาย	23,844	24,976	24,860	23,029	23,224	23,440	38,916	39,118	39,309	1,690	1,684	1,677	Nong Khai
บึงกาฬ	35,979	37,224	37,139	33,956	34,745	35,609	65,690	67,047	68,440	1,935	1,930	1,922	Beung Kan
สกลนคร	30,170	31,162	31,144	29,140	29,849	30,071	33,738	34,397	34,401	1,158	1,152	1,144	Sakon Nakhon
นครพนม	9,918	10,351	10,358	9,206	9,532	9,883	10,619	11,089	11,405	1,153	1,163	1,154	Nakhon Phanom
มุกดาหาร	4,582	4,611	4,592	4,493	4,485	4,515	6,994	7,249	7,201	1,557	1,616	1,595	Mukdahan
ยโสธร	4,106	4,119	4,109	4,095	4,095	4,096	4,985	4,984	4,936	1,217	1,217	1,205	Yasothon
อำนาจเจริญ	7,864	7,921	8,018	7,686	7,685	7,863	9,821	10,078	10,175	1,278	1,311	1,294	Amnat Charoen
อุบลราชธานี	22,587	24,221	24,276	22,345	22,338	22,535	38,686	38,936	39,098	1,731	1,743	1,735	Ubon Ratchathani

ตารางที่ 2.3 ปาล์มน้ำมัน: เนื้อที่ ผลผลิต และผลผลิตต่อไร่ เป็นรายภาค และรายจังหวัด ปี 2565-2567 (ต่อ)
Table 2.3 Oil palm: Area, production and yield by region and province, 2022-2024 (Continued)

ภาค/จังหวัด	เนื้อที่ยืนต้น (ไร่) Planted area (rai)			เนื้อที่ให้ผล (ไร่) Harvested area (rai)			ผลผลิต (ตัน) Production (ton)			ผลผลิตต่อไร่ (กก./ไร่) Yield (kg/rai)			Region/ Province
	2565 2022	2566 2023	2567[f] 2024	2565 2022	2566 2023	2567[f] 2024	2565 2022	2566 2023	2567[f] 2024	2565 2022	2566 2023	2567[f] 2024	
ศรีสะเกษ	7,963	7,963	8,108	7,719	7,495	7,639	10,741	10,829	10,886	1,392	1,445	1,425	Si Sa Ket
สุรินทร์	5,256	5,293	5,271	5,216	5,213	5,225	7,048	7,023	6,939	1,351	1,347	1,328	Surin
บุรีรัมย์	7,737	7,802	7,792	7,716	7,680	7,691	13,479	12,819	12,729	1,747	1,669	1,655	Buri Ram
มหาสารคาม	231	185	185	138	123	137	106	62	69	768	504	502	Maha Sarakham
ร้อยเอ็ด	2,067	2,040	2,035	2,049	2,022	2,013	2,997	2,885	2,867	1,463	1,427	1,424	Roi Et
กาฬสินธุ์	6,388	6,374	6,417	6,251	6,183	6,311	8,312	7,969	8,034	1,330	1,289	1,273	Kalasin
ขอนแก่น	1,893	2,049	2,062	1,848	1,848	1,866	2,520	2,500	2,495	1,364	1,353	1,337	Khon Kaen
ชัยภูมิ	5,667	5,718	5,727	5,446	5,205	5,415	9,664	9,264	9,536	1,775	1,780	1,761	Chaiyaphum
นครราชสีมา	10,860	11,007	11,188	9,176	10,082	10,781	17,829	18,489	19,643	1,943	1,834	1,822	Nakhon Ratchasima
สระบุรี	5,966	4,691	4,716	4,573	4,646	4,781	14,844	14,474	14,788	3,246	3,115	3,093	Saraburi
ลพบุรี	2,495	2,519	2,519	2,436	1,891	1,927	2,933	1,935	1,966	1,204	1,023	1,020	Lop Buri
ชัยนาท	1,343	1,277	1,198	1,165	1,212	1,128	1,072	1,041	952	920	859	844	Chai Nat
สุพรรณบุรี	2,378	2,492	2,460	2,346	2,365	2,317	4,886	4,815	4,685	2,083	2,036	2,022	Suphanburi
พระนครศรีอยุธยา	612	612	595	572	581	564	1,025	986	951	1,792	1,697	1,686	Ayutthaya
กรุงเทพมหานคร	353	386	419	16	338	343	49	1,166	1,170	3,063	3,450	3,410	Bangkok
ปทุมธานี	9,083	9,529	9,773	8,528	8,570	9,057	31,089	30,433	32,007	3,646	3,551	3,534	Pathum Thani
นครนายก	4,625	4,824	4,974	4,367	4,400	4,625	11,208	10,784	11,262	2,567	2,451	2,435	Nakhon Nayok
ปราจีนบุรี	18,690	19,067	19,279	18,479	18,469	18,564	39,864	37,848	37,963	2,157	2,049	2,045	Prachin Buri
ฉะเชิงเทรา	38,311	39,471	39,726	37,375	37,520	38,138	85,554	83,964	84,857	2,289	2,238	2,225	Chachoengsao
สระแก้ว	41,440	42,271	42,746	40,450	40,601	41,251	88,298	84,127	85,060	2,183	2,072	2,062	Sa Kaeo
จันทบุรี	22,844	20,808	20,472	22,734	20,785	20,438	45,476	39,022	38,076	2,000	1,877	1,863	Chanthaburi
ตราด	62,686	62,929	62,775	61,903	61,884	61,798	160,945	157,971	156,782	2,600	2,553	2,537	Trat
ระยอง	35,966	35,331	35,341	31,719	33,531	34,560	81,369	84,162	86,124	2,565	2,510	2,492	Rayong
ชลบุรี	111,161	112,503	112,715	109,370	110,030	110,928	314,636	303,545	303,721	2,877	2,759	2,738	Chon Buri
นครปฐม	433	454	436	305	404	400	599	611	601	1,964	1,512	1,503	Nakhon Pathom
กาญจนบุรี	21,583	21,930	21,724	20,437	20,490	20,303	32,058	30,394	29,886	1,569	1,483	1,472	Kanchanaburi
ราชบุรี	11,676	11,850	11,836	11,457	11,444	11,324	15,921	15,440	15,118	1,390	1,349	1,335	Ratchaburi
เพชรบุรี	14,399	14,492	15,076	14,102	14,125	14,311	27,803	26,816	26,890	1,972	1,898	1,879	Phetchaburi
ประจวบคีรีขันธ์	151,761	152,584	153,154	144,798	150,790	151,423	371,255	367,648	365,232	2,564	2,438	2,412	Prachuap Khiri Khan
ชุมพร	1,035,776	1,037,226	1,047,339	1,011,178	1,013,020	1,025,214	3,128,742	3,012,337	3,034,633	3,094	2,974	2,960	Chumphon
ระนอง	162,159	163,586	167,767	152,907	153,816	158,674	489,410	480,927	494,746	3,201	3,127	3,118	Ranong
สุราษฎร์ธานี	1,434,290	1,463,697	1,491,357	1,345,692	1,371,883	1,407,484	4,445,175	4,420,016	4,525,061	3,303	3,222	3,215	Surat Thani

ตารางที่ 2.3 ปาล์มน้ำมัน: เนื้อที่ ผลผลิต และผลผลิตต่อไร่ เป็นรายภาค และรายจังหวัด ปี 2565-2567 (ต่อ)
Table 2.3 Oil palm: Area, production and yield by region and province, 2022-2024 (Continued)

ภาค/จังหวัด	เนื้อที่ยืนต้น (ไร่) Planted area (rai)			เนื้อที่ให้ผล (ไร่) Harvested area (rai)			ผลผลิต (ตัน) Production (ton)			ผลผลิตต่อไร่ (กก./ไร่) Yield (kg/rai)			Region/ Province
	2565 2022	2566 2023	2567[f] 2024	2565 2022	2566 2023	2567[f] 2024	2565 2022	2566 2023	2567[f] 2024	2565 2022	2566 2023	2567[f] 2024	
พังงา	269,340	279,713	287,102	254,966	259,459	268,482	798,319	794,152	818,602	3,131	3,061	3,049	Phang Nga
ภูเก็ต	3,069	3,168	3,259	2,781	3,025	3,064	7,992	8,546	8,616	2,874	2,825	2,812	Phuket
กระบี่	1,197,809	1,208,594	1,220,899	1,164,696	1,172,660	1,189,674	3,897,619	3,809,094	3,849,785	3,346	3,248	3,236	Krabi
ตรัง	305,697	326,116	333,073	287,161	291,475	305,112	863,668	859,618	897,640	3,008	2,949	2,942	Trang
นครศรีธรรมราช	681,117	703,222	723,193	646,767	654,963	675,969	2,104,039	2,081,684	2,142,146	3,253	3,178	3,169	Nakhon Si Thammarat
พัทลุง	106,825	117,026	118,285	97,498	103,171	105,822	266,970	267,884	273,973	2,738	2,597	2,589	Phatthalung
สงขลา	85,204	96,221	98,912	80,160	82,681	84,351	213,298	217,996	221,590	2,661	2,637	2,627	Songkhla
สตูล	132,440	136,327	137,082	126,791	130,096	132,013	323,737	327,135	331,089	2,553	2,515	2,508	Satun
ปัตตานี	25,128	25,742	26,110	23,700	24,616	25,048	60,407	58,293	59,163	2,549	2,368	2,362	Pattani
ยะลา	9,242	9,372	9,404	8,553	9,106	9,217	14,262	14,908	15,051	1,667	1,637	1,633	Yala
นราธิวาส	71,253	74,209	74,454	65,244	65,681	71,046	151,028	140,354	151,399	2,315	2,137	2,131	Narathiwat
อื่น ๆ [1/]	346	278	268	625	237	232	1,734	483	469	2,774	2,038	2,022	Others[1/]

หมายเหตุ: [1/] อื่น ๆ ได้แก่ จังหวัดแม่ฮ่องสอน สิงห์บุรี นนทบุรี สมุทรปราการ และสมุทรสงคราม

Remark: [1/] The others are Mae Hong Son, Sing Buri, Nonthaburi, Samut Prakan and Samut Songkhram

รูปที่ 2.3 ปาล์มน้ำมัน: เนื้อที่ให้ผล ผลผลิต และผลผลิตต่อไร่ เป็นรายภาค ปี 2567
Figure 2.3 Oil palm: Harvested area, production and yield by region, 2024

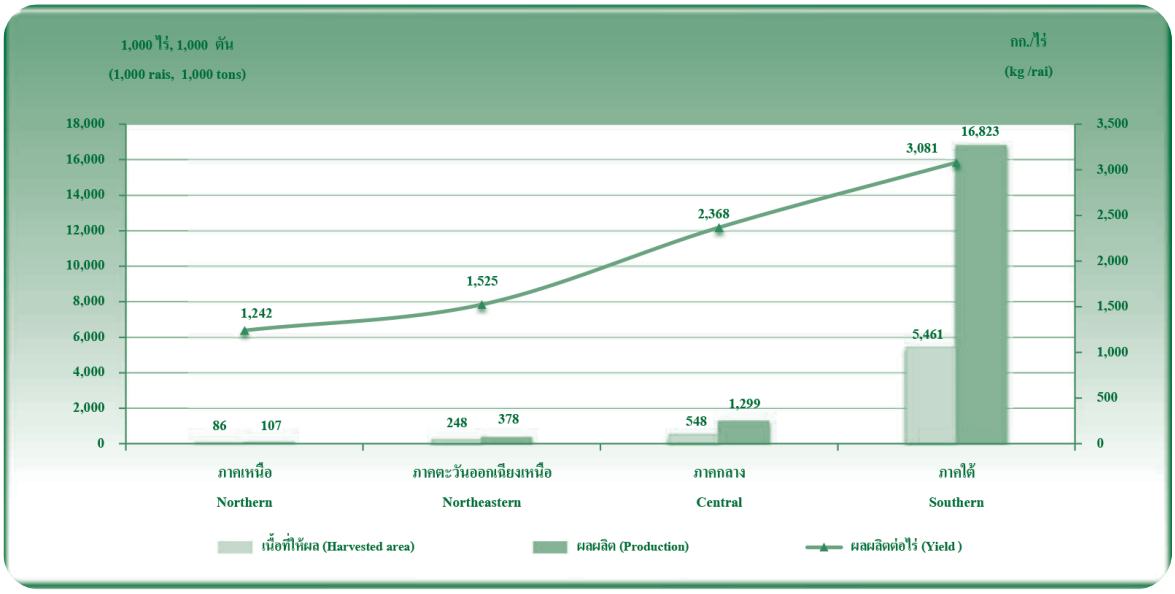

ตารางที่ 2.4 ถั่วเหลือง: เนื้อที่เก็บเกี่ยว ผลผลิต และผลผลิตต่อไร่ ของประเทศผู้ผลิตที่สำคัญ 10 อันดับแรก ปี 2563-2566
Table 2.4 Soybean: Harvested area, production and yield of top 10 major countries, 2021-2023

ประเทศ	เนื้อที่เก็บเกี่ยว (1,000 ไร่) Harvested area (1,000 rais)			ผลผลิต (1,000 ตัน) Production (1,000 tons)			ผลผลิตต่อไร่ (กก./ไร่) Yield (kg/rai)			Countries
	2564 2021	2565 2022	2566 2023	2564 2021	2565 2022	2566 2023	2564 2021	2565 2022	2566 2023	
รวมทั้งโลก	**816,561**	**838,790**	**855,659**	**372,710**	**353,702**	**371,176**	**456**	**422**	**434**	**World Total**
บราซิล	244,539	256,568	277,797	134,799	121,290	152,144	551	473	548	Brazil
สหรัฐอเมริกา	218,308	217,961	208,429	121,504	116,221	113,343	557	533	544	USA
อาร์เจนตินา	102,917	99,214	89,731	46,218	43,861	25,045	449	442	279	Argentina
จีน	52,617	64,042	62,404	16,400	20,289	19,496	312	317	312	China
อินเดีย	80,739	75,916	81,776	12,610	12,987	14,985	156	171	183	India
ปารากวัย	22,750	22,124	22,550	10,537	5,220	10,197	463	236	452	Paraguay
แคนาดา	13,001	13,238	14,133	6,224	6,543	6,981	479	494	494	Canada
รัสเซีย	18,691	20,975	21,875	4,760	6,003	6,600	255	286	302	Russia
ยูเครน	8,268	9,545	11,463	3,493	3,444	4,743	422	361	414	Ukraine
โบลิเวีย	8,944	9,530	11,400	3,318	3,457	3,670	371	363	322	Bolivia
ไทย [1/]	80	78	66[P]	21	21	17[P]	264	266	256[P]	Thailand [1/]
อื่น ๆ	45,706	49,600	54,036	12,826	14,367	13,954	281	290	258	Others

ที่มา: องค์การอาหารและการเกษตรแห่งสหประชาชาติ
หมายเหตุ: [1/] ข้อมูลประเทศไทยปรับปรุงโดย สำนักงานเศรษฐกิจการเกษตร
อันดับเรียงตามผลผลิต
ประเทศไทยอยู่ลำดับที่ 62
ข้อมูล ณ 8 ม.ค. 2568

Source: Food and Agriculture Organization of the United Nations
Remark: [1/] Thailand information was updated by Office of Agricultural Economics.
Sorted by product
Thailand ranked 62nd
Data as of 8 Jan 2025

รูปที่ 2.4 ถั่วเหลือง: เนื้อที่เก็บเกี่ยว ผลผลิต และผลผลิตต่อไร่ ของประเทศผู้ผลิตที่สำคัญ 10 อันดับแรก ปี 2566
Figure 2.4 Soybean: Harvested area, production and yield of top 10 major countries, 2023

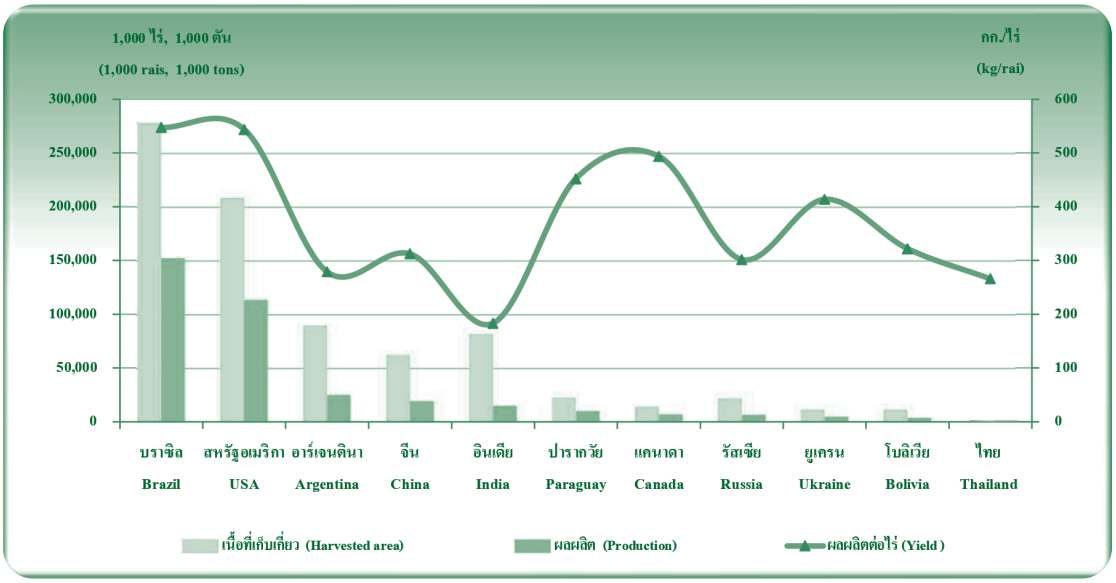

ตารางที่ 2.5 ถั่วเหลือง: เนื้อที่ ผลผลิต ผลผลิตต่อไร่ ราคาที่เกษตรกรขายได้ และมูลค่าของผลผลิต ปี 2558-2567
Table 2.5 Soybean: Area, production, yield, farm gate price and value of production, 2015-2024

ปี	เนื้อที่เพาะปลูก (ไร่) Planted area (rai)	เนื้อที่เก็บเกี่ยว (ไร่) Harvested area (rai)	ผลผลิต (ตัน) Production (ton)	ผลผลิตต่อไร่ (กก./ไร่) Yield (kg/rai)	ราคาที่เกษตรกรขายได้ (บาท/กก.) Farm gate price (Baht/kg)	มูลค่าของผลผลิต (ล้านบาท) Value of production (Million Baht)	Year
2558	166,868	162,840	42,395	260	14.87	630	2015
2559	137,254	136,543	37,765	277	15.82	597	2016
2560	152,106	151,133	42,829	283	15.69	672	2017
2561	151,312	150,196	41,165	274	16.48	678	2018
2562	104,193	98,183	26,283	268	15.97	420	2019
2563	86,011	85,605	22,800	266	17.30	394	2020
2564	81,094	80,390	21,234	264	18.40	391	2021
2565	78,330	77,898	20,699	266	23.23	481	2022
2566	66,121[P]	65,931[P]	16,899[P]	256[P]	20.52	347	2023
2567	62,722[f]	62,482[f]	16,346[f]	262[f]	17.01	278	2024

รูปที่ 2.5 ถั่วเหลือง: เนื้อที่ ผลผลิต ผลผลิตต่อไร่ และราคาที่เกษตรกรขายได้ ปี 2558-2567
Figure 2.5 Soybean: Area, production, yield and farm gate price, 2015-2024



ตารางที่ 2.6 ถั่วเหลือง: เนื้อที่ ผลผลิต และผลผลิตต่อไร่ เป็นรายภาค และรายจังหวัด ปี 2565-2567
Table 2.6 Soybean: Area, production and yield by region and province, 2022-2024

ภาค/จังหวัด	เนื้อที่เพาะปลูก (ไร่) Planted area (rai)			เนื้อที่เก็บเกี่ยว (ไร่) Harvested area (rai)			ผลผลิต (ตัน) Production (ton)			ผลผลิตต่อไร่ (กก./ไร่) Yield (kg/rai)			Region/ Province
	2565 2022	2566[P] 2023	2567[f] 2024	2565 2022	2566[P] 2023	2567[f] 2024	2565 2022	2566[P] 2023	2567[f] 2024	2565 2022	2566[P] 2023	2567[f] 2024	
รวมทั้งประเทศ	**78,330**	**66,121**	**62,722**	**77,898**	**65,931**	**62,482**	**20,699**	**16,899**	**16,346**	**266**	**256**	**262**	**Whole Kingdom**
เหนือ	**51,022**	**38,542**	**35,774**	**50,761**	**38,365**	**35,641**	**13,854**	**9,844**	**9,387**	**273**	**257**	**263**	**Northern**
ตะวันออกเฉียงเหนือ	**27,287**	**27,579**	**26,948**	**27,116**	**27,566**	**26,841**	**6,838**	**7,055**	**6,959**	**252**	**256**	**259**	**Northeastern**
กลาง	**21**	**0**	**0**	**21**	**0**	**0**	**7**	**0**	**0**	**333**	**0**	**0**	**Central**
เชียงราย	3,537	2,689	2,557	3,537	2,689	2,557	851	630	602	241	234	235	Chiang Rai
ลำปาง	666	895	834	643	895	834	137	226	212	213	253	254	Lampang
เชียงใหม่	3,798	3,756	3,630	3,798	3,756	3,630	1,049	950	955	276	253	263	Chiang Mai
แม่ฮ่องสอน	13,317	9,536	7,868	13,140	9,480	7,819	4,120	2,591	2,244	314	273	287	Mae Hong Son
ตาก	3,419	4,457	4,337	3,419	4,384	4,272	882	979	1,023	258	223	239	Tak
กำแพงเพชร	5,555	4,902	4,726	5,514	4,902	4,726	1,306	1,212	1,177	237	247	249	Kamphaeng Phet
สุโขทัย	6,974	4,515	4,386	6,954	4,504	4,376	1,764	1,154	1,140	254	256	261	Sukhothai
แพร่	3,898	2,051	1,989	3,898	2,051	1,989	1,054	538	527	270	262	265	Phrae
น่าน	5,350	3,654	3,521	5,350	3,622	3,512	1,568	1,049	1,025	293	290	292	Nan
อุตรดิตถ์	3,407	1,356	1,314	3,407	1,351	1,314	854	336	330	251	249	251	Uttaradit
พิษณุโลก	788	661	567	788	661	567	193	161	140	245	244	247	Phitsanulok
เลย	1,639	1,758	1,627	1,639	1,750	1,614	409	423	401	250	242	248	Loei
หนองบัวลำภู	747	450	421	747	450	421	172	100	95	230	222	226	Nong Bua Lam Phu
อุดรธานี	1,422	1,499	1,371	1,398	1,499	1,362	364	375	348	260	250	256	Udon Thani
ศรีสะเกษ	301	110	91	301	110	91	54	14	12	179	127	132	Si Sa Ket
ขอนแก่น	10,932	11,245	11,091	10,785	11,245	11,045	2,795	3,044	3,021	259	271	274	Khon Kaen
ชัยภูมิ	12,246	12,517	12,347	12,246	12,512	12,308	3,044	3,099	3,082	249	248	250	Chaiyaphum
อื่น ๆ[1/]	334	70	45	334	70	45	83	18	12	249	257	267	Others[1/]

หมายเหตุ: [1/] อื่น ๆ ได้แก่ จังหวัดลำพูน พิจิตร และกาญจนบุรี

Remark: [1/]The others are Lamphun, Phichit and Kanchanaburi

รูปที่ 2.6 ถั่วเหลือง: เนื้อที่เก็บเกี่ยว ผลผลิต และผลผลิตต่อไร่ เป็นรายภาค ปี 2567
Figure 2.6 Soybean: Harvested area, production and yield by region, 2024

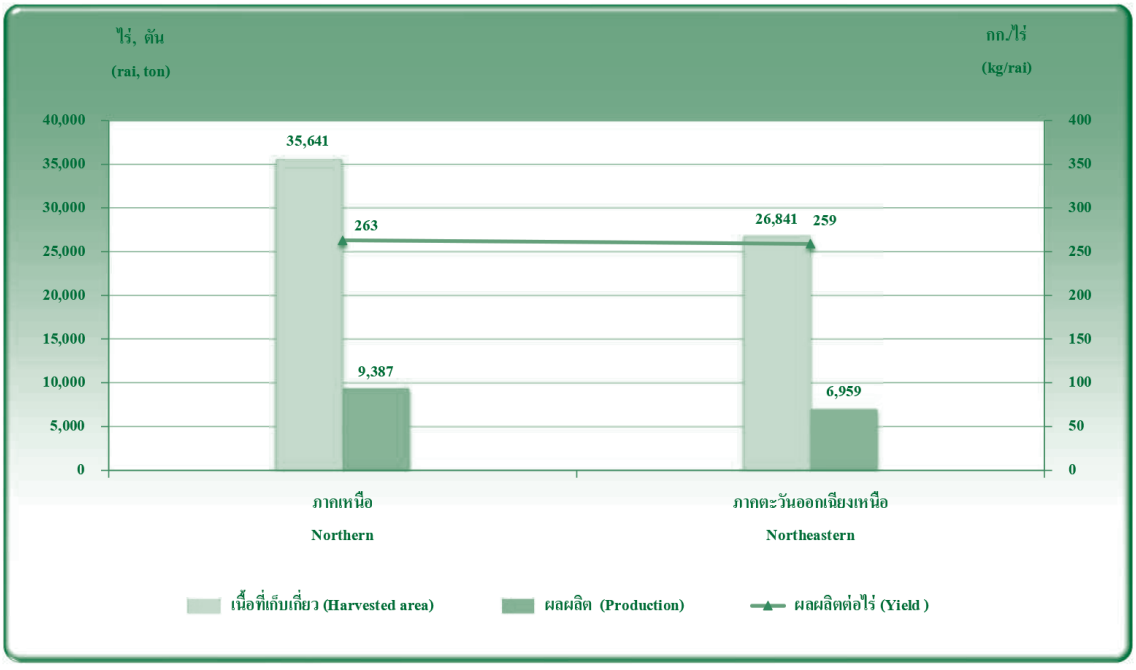

ตารางที่ 2.7 ถั่วเหลืองแยกรุ่น: เนื้อที่ ผลผลิต และผลผลิตต่อไร่ เป็นรายภาค และรายจังหวัด ปี 2565-2567

Table 2.7 Soybean Classified by Plant varieties: Area, production and yield by region and province, 2022-2024

ภาค/จังหวัด	เนื้อที่เพาะปลูก (ไร่) Planted area (rai)			เนื้อที่เก็บเกี่ยว (ไร่) Harvested area (rai)			ผลผลิต (ตัน) Production (ton)			ผลผลิตต่อไร่ (กก./ไร่) Yield (kg/rai)			Region/ Province
	2565 2022	2566[P] 2023	2567[f] 2024	2565 2022	2566[P] 2023	2567[f] 2024	2565 2022	2566[P] 2023	2567[f] 2024	2565 2022	2566[P] 2023	2567[f] 2024	
รวมทั้งประเทศ	**78,330**	**66,121**	**62,722**	**77,898**	**65,931**	**62,482**	**20,699**	**16,899**	**16,346**	**266**	**256**	**262**	**Whole Kingdom**
รุ่น 1	18,944	12,357	10,288	18,564	12,282	10,231	5,384	3,269	2,829	290	266	277	Season 1
รุ่น 2	59,386	53,764	52,434	59,334	53,649	52,251	15,315	13,630	13,517	258	254	259	Season 2
เหนือ	**51,022**	**38,542**	**35,774**	**50,761**	**38,365**	**35,641**	**13,854**	**9,844**	**9,387**	**273**	**257**	**263**	**Northern**
รุ่น 1	15,958	9,388	7,527	15,720	9,321	7,479	4,604	2,417	2,025	293	259	271	Season 1
รุ่น 2	35,064	29,154	28,247	35,041	29,044	28,162	9,250	7,427	7,362	264	256	261	Season 2
ตะวันออกเฉียงเหนือ	**27,287**	**27,579**	**26,948**	**27,116**	**27,566**	**26,841**	**6,838**	**7,055**	**6,959**	**252**	**256**	**259**	**Northeastern**
รุ่น 1	2,986	2,969	2,761	2,844	2,961	2,752	780	852	804	274	288	292	Season 1
รุ่น 2	24,301	24,610	24,187	24,272	24,605	24,089	6,058	6,203	6,155	250	252	256	Season 2
กลาง	**21**	**0**	**0**	**21**	**0**	**0**	**7**	**0**	**0**	**333**	**0**	**0**	**Central**
รุ่น2	21	0	0	21	0	0	7	0	0	333	0	0	Season 2
เชียงราย	**3,537**	**2,689**	**2,557**	**3,537**	**2,689**	**2,557**	**851**	**630**	**602**	**241**	**234**	**235**	**Chiang Rai**
รุ่น 1	782	454	411	782	454	411	199	122	111	254	269	270	Season 1
รุ่น 2	2,755	2,235	2,146	2,755	2,235	2,146	652	508	491	237	227	229	Season 2
ลำปาง	**666**	**895**	**834**	**643**	**895**	**834**	**137**	**226**	**212**	**213**	**253**	**254**	**Lampang**
รุ่น 2	666	895	834	643	895	834	137	226	212	213	253	254	Season 2
เชียงใหม่	**3,798**	**3,756**	**3,630**	**3,798**	**3,756**	**3,630**	**1,049**	**950**	**955**	**276**	**253**	**263**	**Chiang Mai**
รุ่น 1	194	211	193	194	211	193	53	54	51	273	256	264	Season 1
รุ่น 2	3,604	3,545	3,437	3,604	3,545	3,437	996	896	904	276	253	263	Season 2
แม่ฮ่องสอน	**13,317**	**9,536**	**7,868**	**13,140**	**9,480**	**7,819**	**4,120**	**2,591**	**2,244**	**314**	**273**	**287**	**Mae Hong Son**
รุ่น 1	9,667	6,178	4,598	9,490	6,127	4,560	3,070	1,610	1,283	323	263	281	Season 1
รุ่น 2	3,650	3,358	3,270	3,650	3,353	3,259	1,050	981	961	288	293	295	Season 2
ตาก	**3,419**	**4,457**	**4,337**	**3,419**	**4,384**	**4,272**	**882**	**979**	**1,023**	**258**	**223**	**239**	**Tak**
รุ่น 1	40	34	29	40	34	29	8	7	6	200	206	207	Season 1
รุ่น 2	3,379	4,423	4,308	3,379	4,350	4,243	874	972	1,017	259	223	240	Season 2
กำแพงเพชร	**5,555**	**4,902**	**4,726**	**5,514**	**4,902**	**4,726**	**1,306**	**1,212**	**1,177**	**237**	**247**	**249**	**Kamphaeng Phet**
รุ่น 1	463	381	317	422	381	317	107	100	84	254	262	265	Season 1
รุ่น 2	5,092	4,521	4,409	5,092	4,521	4,409	1,199	1,112	1,093	235	246	248	Season 2
สุโขทัย	**6,974**	**4,515**	**4,386**	**6,954**	**4,504**	**4,376**	**1,764**	**1,154**	**1,140**	**254**	**256**	**261**	**Sukhothai**
รุ่น 1	3,181	1,202	1,171	3,161	1,191	1,161	739	281	275	234	236	237	Season 1
รุ่น 2	3,793	3,313	3,215	3,793	3,313	3,215	1,025	873	865	270	264	269	Season 2
แพร่	**3,898**	**2,051**	**1,989**	**3,898**	**2,051**	**1,989**	**1,054**	**538**	**527**	**270**	**262**	**265**	**Phrae**
รุ่น 1	136	92	75	136	92	75	32	22	18	235	239	240	Season 1
รุ่น 2	3,762	1,959	1,914	3,762	1,959	1,914	1,022	516	509	272	263	266	Season 2
น่าน	**5,350**	**3,654**	**3,521**	**5,350**	**3,622**	**3,512**	**1,568**	**1,049**	**1,025**	**293**	**290**	**292**	**Nan**
รุ่น 1	473	579	496	473	579	496	134	161	139	283	278	280	Season 1
รุ่น 2	4,877	3,075	3,025	4,877	3,043	3,016	1,434	888	886	294	292	294	Season 2

ตารางที่ 2.7 ถั่วเหลืองแยกรุ่น: เนื้อที่ ผลผลิต และผลผลิตต่อไร่ เป็นรายภาค และรายจังหวัด ปี 2565-2567 (ต่อ)
Table 2.7 Soybean Classified by Plant varieties: Area, production and yield by region and province, 2022-2024 (Continued)

ภาค/จังหวัด	เนื้อที่เพาะปลูก (ไร่) Planted area (rai)			เนื้อที่เก็บเกี่ยว (ไร่) Harvested area (rai)			ผลผลิต (ตัน) Production (ton)			ผลผลิตต่อไร่ (กก./ไร่) Yield (kg/rai)			Region/ Province
	2565 2022	2566[P] 2023	2567[f] 2024	2565 2022	2566[P] 2023	2567[f] 2024	2565 2022	2566[P] 2023	2567[f] 2024	2565 2022	2566[P] 2023	2567[f] 2024	
อุตรดิตถ์	**3,407**	**1,356**	**1,314**	**3,407**	**1,351**	**1,314**	**854**	**336**	**330**	**251**	**249**	**251**	**Uttaradit**
รุ่น 1	824	156	148	824	151	148	207	34	34	251	225	230	Season 1
รุ่น 2	2,583	1,200	1,166	2,583	1,200	1,166	647	302	296	250	252	254	Season 2
พิษณุโลก	**788**	**661**	**567**	**788**	**661**	**567**	**193**	**161**	**140**	**245**	**244**	**247**	**Phitsanulok**
รุ่น 1	198	101	89	198	101	89	55	26	24	278	257	270	Season 1
รุ่น 2	590	560	478	590	560	478	138	135	116	234	241	243	Season 2
เลย	**1,639**	**1,758**	**1,627**	**1,639**	**1,750**	**1,614**	**409**	**423**	**401**	**250**	**242**	**248**	**Loei**
รุ่น 1	76	169	114	76	166	112	16	39	27	211	235	241	Season 1
รุ่น 2	1,563	1,589	1,513	1,563	1,584	1,502	393	384	374	251	242	249	Season 2
หนองบัวลำภู	**747**	**450**	**421**	**747**	**450**	**421**	**172**	**100**	**95**	**230**	**222**	**226**	**Nong Bua Lam Phu**
รุ่น 2	747	450	421	747	450	421	172	100	95	230	222	226	Season 2
อุดรธานี	**1,422**	**1,499**	**1,371**	**1,398**	**1,499**	**1,362**	**364**	**375**	**348**	**260**	**250**	**256**	**Udon Thani**
รุ่น 1	230	260	219	224	260	219	56	68	58	250	262	265	Season 1
รุ่น 2	1,192	1,239	1,152	1,174	1,239	1,143	308	307	290	262	248	254	Season 2
ศรีสะเกษ	**301**	**110**	**91**	**301**	**110**	**91**	**54**	**14**	**12**	**179**	**127**	**132**	**Si sa Ket**
รุ่น 2	301	110	91	301	110	91	54	14	12	179	127	132	Season 2
ขอนแก่น	**10,932**	**11,245**	**11,091**	**10,785**	**11,245**	**11,045**	**2,795**	**3,044**	**3,021**	**259**	**271**	**274**	**Khon Kaen**
รุ่น 1	2,246	2,180	2,137	2,110	2,180	2,133	593	647	639	281	297	300	Season 1
รุ่น 2	8,686	9,065	8,954	8,675	9,065	8,912	2,202	2,397	2,382	254	264	267	Season 2
ชัยภูมิ	**12,246**	**12,517**	**12,347**	**12,246**	**12,512**	**12,308**	**3,044**	**3,099**	**3,082**	**249**	**248**	**250**	**Chaiyaphum**
รุ่น 1	434	360	291	434	355	288	115	98	80	265	276	278	Season 1
รุ่น 2	11,812	12,157	12,056	11,812	12,157	12,020	2,929	3,001	3,002	248	247	250	Season 2
อื่น ๆ[1/]	**334**	**70**	**45**	**334**	**70**	**45**	**83**	**18**	**12**	**249**	**257**	**267**	**Others[1/]**

หมายเหตุ: [1/] อื่น ๆ ได้แก่ จังหวัดลำพูน พิจิตร และกาญจนบุรี

Remark: [1/]The others are Lamphun, Phichit and Kanchanaburi

ตารางที่ 2.8 มะพร้าว: เนื้อที่ให้ผล ผลผลิต และผลผลิตต่อไร่ ของประเทศผู้ผลิตที่สำคัญ 10 อันดับแรก ปี 2564-2566
Table 2.8 Coconut: Harvested area, production and yield of top 10 major countries, 2021-2023

ประเทศ	เนื้อที่ให้ผล (1,000 ไร่) Harvested area (1,000 rais)			ผลผลิต (1,000 ตัน) Production (1,000 tons)			ผลผลิตต่อไร่ (กก./ไร่) Yield (kg/rai)			Countries
	2564 2021	2565 2022	2566 2023	2564 2021	2565 2022	2566 2023	2564 2021	2565 2022	2566 2023	
รวมทั้งโลก	**69,130**	**68,784**	**70,318**	**64,176**	**63,596**	**64,616**	**928**	**925**	**919**	**World Total**
อินโดนีเซีย	17,375	17,438	17,563	18,100	18,070	17,970	1,042	1,036	1,023	Indonesia
ฟิลิปปินส์	22,793	22,526	22,907	14,717	14,931	14,893	646	663	650	Philippines
อินเดีย	13,744	13,463	14,231	14,301	13,317	14,163	1,041	989	995	India
บราซิล	1,172	1,185	1,167	2,465	2,744	2,898	2,103	2,317	2,484	Brazil
เวียดนาม	1,048	1,080	1,111	1,867	1,924	2,132	1,781	1,782	1,920	Vietnam
ศรีลังกา	2,851	2,877	3,001	2,496	2,204	2,061	876	766	687	Sri Lanka
ปาปัวนิวกินี	1,176	1,197	1,321	1,186	1,224	1,370	1,009	1,023	1,037	Papua New Guinea
เม็กซิโก	775	780	784	1,074	1,120	1,145	1,386	1,436	1,461	Mexico
เมียนมา	306	306	283	1,220	1,143	1,122	3,984	3,741	3,961	Myanmar
ไทย 1/	802	815	817	913	947	911	1,138	1,162	1,115	Thailand 1/
อื่น ๆ	7,086	7,119	7,132	5,836	5,971	5,951	824	839	834	Others

ที่มา: องค์การอาหารและเกษตรแห่งสหประชาชาติ
หมายเหตุ: 1/ ข้อมูลประเทศไทยปรับปรุงโดย สำนักงานเศรษฐกิจการเกษตร
อันดับเรียงตามผลผลิต
ข้อมูล ณ 8 ม.ค. 2568

Source: Food and Agriculture Organization of the United Nations
Remark: 1/ Thailand information was updated by Office of Agricultural Economics.
Sorted by product
Data as of 8 Jan 2025

รูปที่ 2.7 มะพร้าว: เนื้อที่ให้ผล ผลผลิต และผลผลิตต่อไร่ ของประเทศผู้ผลิตที่สำคัญ 10 อันดับแรก ปี 2566
Figure 2.7 Coconut: Harvested area, production and yield of top 10 major countries, 2023

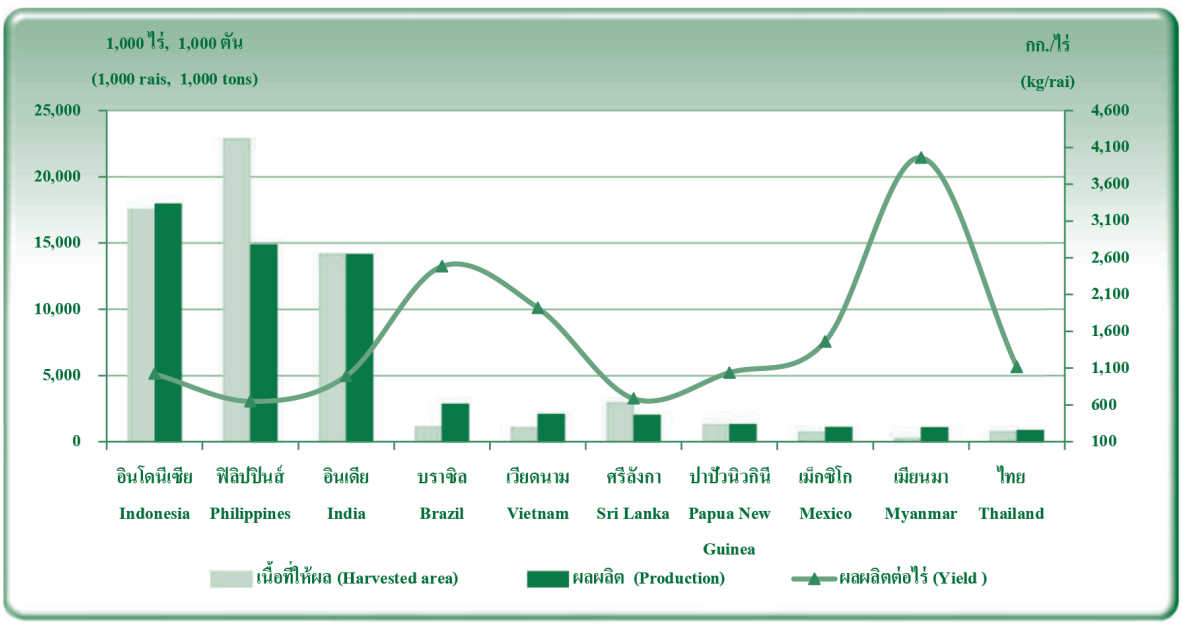

ตารางที่ 2.9 มะพร้าวผลแก่: เนื้อที่ ผลผลิต ผลผลิตต่อไร่ ราคาที่เกษตรกรขายได้ และมูลค่าของผลผลิต ปี 2558-2567
Table 2.9 Coconut: Area, production, yield, farm gate price and value of production, 2015-2024

ปี	เนื้อที่ยืนต้น (1,000 ไร่) Planted area (1,000 rais)	เนื้อที่ให้ผล (1,000 ไร่) Harvested area (1,000 rais)	ผลผลิต (1,000 ผล) Production (1,000 Unit)	ผลผลิตต่อไร่ (ผล) Yield (Unit)	ราคาที่เกษตรกรขายได้ (บาท/ผล) Farm gate price (Bath/unit)	มูลค่าของผลผลิต (ล้านบาท) Value of production (Million baht)	Year
2558	858	806	612,730	760	9.71	5,950	2015
2559	844	788	582,356	739	14.36	8,363	2016
2560	826	760	587,501	773	16.95	9,957	2017
2561	853	766	637,694	832	8.41	5,360	2018
2562	858	774	618,830	800	7.76	4,803	2019
2563	861	777	618,246	795	14.36	8,875	2020
2564	861	802	651,856	813	12.37	8,062	2021
2565	863	815	676,325	830	10.59	7,163	2022
2566	861	817	650,681	797	10.22	6,650	2023
2567	862[f]	821[f]	600,519[f]	732[f]	15.89	9,542	2024

รูปที่ 2.8 มะพร้าวผลแก่: เนื้อที่ ผลผลิต ผลผลิตต่อไร่ และราคาที่เกษตรกรขายได้ ปี 2558-2567
Figure 2.8 Coconut: Area, production, yield, and farm gate price, 2015-2024



ตารางที่ 2.10 มะพร้าวผลแก่: เนื้อที่ ผลผลิต และผลผลิตต่อไร่ เป็นรายภาค และรายจังหวัด ปี 2565-2567
Table 2.10 Coconut: Area, production and yield by region and province, 2022-2024

ภาค/จังหวัด	เนื้อที่ยืนต้น (ไร่) Planted area (rai)			เนื้อที่ให้ผล (ไร่) Harvested area (rai)			ผลผลิต (1,000 ผล) Production (1,000 unit)			ผลผลิตต่อไร่ (ผล) Yield (unit)			Region/ Province
	2565 2022	2566 2023	2567[f] 2024	2565 2022	2566 2023	2567[f] 2024	2565 2022	2566 2023	2567[f] 2024	2565 2022	2566 2023	2567[f] 2024	
รวมทั้งประเทศ	**862,718**	**861,141**	**861,835**	**815,137**	**816,727**	**820,905**	**676,325**	**650,681**	**600,519**	**830**	**797**	**732**	**Whole Kingdom**
เหนือ	**2,454**	**2,377**	**2,284**	**2,149**	**1,990**	**1,987**	**709**	**634**	**595**	**330**	**318**	**300**	**Northern**
ตะวันออกเฉียงเหนือ	**877**	**793**	**778**	**555**	**387**	**362**	**211**	**140**	**126**	**380**	**363**	**348**	**Northeastern**
กลาง	**489,733**	**486,587**	**487,226**	**461,865**	**461,688**	**463,622**	**389,619**	**377,838**	**333,759**	**844**	**818**	**720**	**Central**
ใต้	**369,654**	**371,384**	**371,547**	**350,568**	**352,662**	**354,934**	**285,786**	**272,069**	**266,038**	**815**	**771**	**750**	**Southern**
ตาก	466	462	466	452	442	426	152	146	136	337	329	319	Tak
กำแพงเพชร	363	307	289	346	289	269	96	78	69	276	269	255	Kamphaeng Phet
พิษณุโลก	315	278	268	299	270	262	123	108	102	413	401	388	Phitsanulok
พิจิตร	185	266	259	111	108	108	31	29	27	275	267	250	Phichit
นครสวรรค์	405	383	353	275	265	308	69	61	66	251	230	213	Nakhon Sawan
เพชรบูรณ์	720	681	649	666	616	614	238	212	196	357	345	320	Phetchabun
ชัยภูมิ	404	523	533	111	150	150	42	55	53	379	367	353	Chaiyaphum
นครราชสีมา	229	175	165	218	164	154	84	61	55	386	375	358	Nakhon Ratchasima
สระบุรี	411	362	359	368	314	311	162	142	136	440	451	436	Saraburi
ชัยนาท	241	244	247	101	108	102	30	32	29	301	296	281	Chai Nat
สุพรรณบุรี	169	183	173	146	138	139	42	37	36	289	269	256	Suphanburi
พระนครศรีอยุธยา	1,101	1,068	1,062	809	1,048	1038	254	263	249	314	251	240	Ayutthaya
นนทบุรี	221	235	233	221	218	216	62	60	57	283	277	266	Nonthaburi
ปทุมธานี	230	248	245	223	222	217	95	93	88	424	420	407	Pathum Thani
ฉะเชิงเทรา	4,125	3,340	3,263	3,901	3,257	3,170	1,973	1,587	1,471	506	487	464	Chachoengsao
จันทบุรี	1,557	1,321	1,293	1,257	1,247	1,268	545	530	512	433	425	404	Chanthaburi
ตราด	9,863	9,519	9,224	8,995	8,485	8,606	4,948	4,627	4,251	550	545	494	Trat
ระยอง	2,120	2,058	1,996	2,050	1,980	1,914	1,146	1,094	1,007	559	553	526	Rayong
ชลบุรี	27,675	24,766	24,706	27,201	24,298	24,237	19,023	16,562	15,730	699	682	649	Chon Buri
สมุทรสาคร	1,474	1,418	1,383	901	843	878	644	587	583	714	696	664	Samut Sakhon
นครปฐม	1,144	1,110	1,103	959	905	905	476	413	391	496	456	432	Nakhon Pathom
กาญจนบุรี	1,167	1,170	1,078	612	617	840	419	397	517	685	643	616	Kanchanaburi
ราชบุรี	10,076	10,060	9,990	9,739	9,717	9,710	7,228	6,808	6,447	742	701	664	Ratchaburi
สมุทรสงคราม	56,335	56,317	56,238	53,407	53,514	53,447	42,345	42,034	40,192	793	785	752	Samut Songkram
เพชรบุรี	13,192	13,410	13,374	11,726	11,728	12,090	8,296	7,972	7,834	707	680	648	Phetchaburi
ประจวบคีรีขันธ์	358,544	359,670	361,180	339,169	342,973	344,459	301,911	294,580	254,211	890	859	738	Prachuap Khiri Khan
ชุมพร	97,275	97,632	97,752	94,041	94,895	95,500	93,758	87,991	85,091	997	927	891	Chumphon
ระนอง	4,524	4,565	4,545	3,910	4,084	4,137	2,569	2,496	2,474	657	611	598	Ranong
สุราษฎร์ธานี	81,159	81,297	81,377	79,109	79,935	80,052	55,002	53,489	52,114	695	669	651	Surat Thani
พังงา	9,882	9,980	9,880	9,534	9,534	9,458	5,489	5,343	5,174	576	560	547	Phang Nga
ภูเก็ต	4,896	4,902	4,905	4,853	4,851	4,891	3,012	2,818	2,773	621	581	567	Phuket
กระบี่	4,943	4,904	4,925	4,825	4,714	4,703	1,969	1,834	1,792	408	389	381	Krabi
ตรัง	1,487	1,534	1,527	1,294	1,284	1,274	620	590	573	479	459	450	Trang
นครศรีธรรมราช	62,733	63,656	63,908	58,300	58,564	59,513	51,819	50,837	50,169	889	868	843	Nakhon Si Thammarat

ตารางที่ 2.10 มะพร้าวผลแก่: เนื้อที่ ผลผลิต และผลผลิตต่อไร่ เป็นรายภาค และรายจังหวัด ปี 2565-2567 (ต่อ)
Table 2.10 Coconut: Area, production and yield by region and province, 2022-2024 (Continued)

ภาค/จังหวัด	เนื้อที่ยืนต้น (ไร่) Planted area (rai)			เนื้อที่ให้ผล (ไร่) Harvested area (rai)			ผลผลิต (1,000 ผล) Production (1,000 unit)			ผลผลิตต่อไร่ (ผล) Yield (unit)			Region/ Province
	2565 2022	2566 2023	2567[f] 2024	2565 2022	2566 2023	2567[f] 2024	2565 2022	2566 2023	2567[f] 2024	2565 2022	2566 2023	2567[f] 2024	
พัทลุง	4,367	4,484	4,494	4,051	4,200	4,190	3,535	3,576	3,490	873	851	833	Phatthalung
สงขลา	9,227	9,203	8,863	7,723	7,589	8,059	4,926	4,645	4,827	638	612	599	Songkhla
สตูล	2,898	2,877	2,882	2,359	2,357	2,411	2,269	2,164	2,172	962	918	901	Satun
ปัตตานี	41,406	41,653	41,708	36,018	36,300	36,265	24,523	24,122	23,609	681	665	651	Pattani
ยะลา	5,597	5,391	5,419	5,543	5,347	5,345	2,334	2,333	2,272	421	436	425	Yala
นราธิวาส	39,260	39,306	39,362	39,008	39,008	39,136	33,961	29,831	29,509	871	765	754	Narathiwat
อื่น ๆ[1/]	332	183	159	306	149	133	105	43	36	343	286	267	Others[1/]

หมายเหตุ: [1/]อื่น ๆ ได้แก่ จังหวัดสุรินทร์ นครนายก และปราจีนบุรี

Remark: [1/]The others are Surin, Nakhon Nayok and Prachin Buri

รูปที่ 2.9 มะพร้าวผลแก่: เนื้อที่ให้ผล ผลผลิต และผลผลิตต่อไร่ เป็นรายภาค ปี 2567
Figure 2.9 Coconut: Harvested area, production and yield by region, 2024

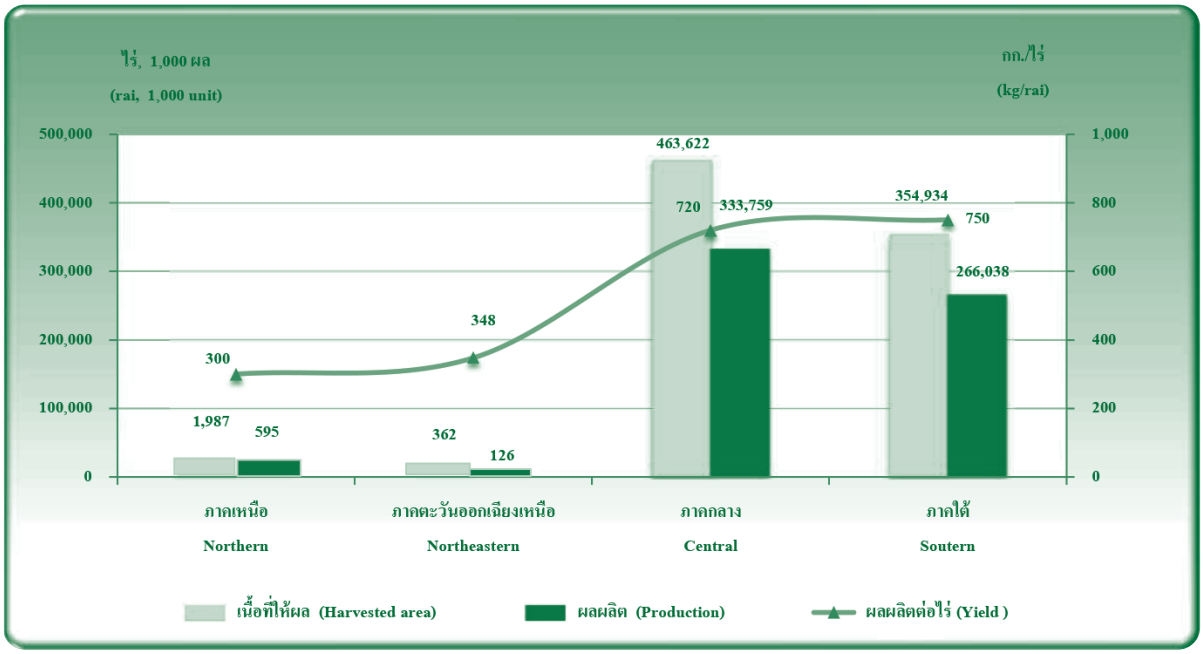











ตอนที่ 3 SECTION III

พืชผัก VEGETABLES

ตารางที่ 3.1 กระเทียม: เนื้อที่เก็บเกี่ยว ผลผลิต และผลผลิตต่อไร่ ของประเทศผู้ผลิตที่สำคัญ 10 อันดับแรก ปี 2564-2566
Table 3.1 Garlic: Harvested area, production and yield of top 10 major countries, 2021-2023

ประเทศ	เนื้อที่เก็บเกี่ยว (1,000 ไร่) Harvested area (1,000 rais)			ผลผลิต (1,000 ตัน) Production (1,000 tons)			ผลผลิตต่อไร่ (กก./ไร่) Yield (kg/rai)			Countries
	2564 2021	2565 2022	2566 2023	2564 2021	2565 2022	2566 2023	2564 2021	2565 2022	2566 2023	
รวมทั้งโลก	**10,504**	**10,528**	**10,595**	**28,638**	**28,792**	**28,727**	**2,726**	**2,735**	**2,711**	**World Total**
จีน	5,210	5,237	5,251	20,788	20,829	20,743	3,990	3,977	3,950	China
อินเดีย	2,450	2,456	2,554	3,190	3,208	3,266	1,302	1,306	1,279	India
บังกลาเทศ	455	451	448	502	527	549	1,102	1,167	1,225	Bangladesh
อียิปต์	117	133	128	446	522	490	3,806	3,926	3,839	Egypt
เกาหลีใต้	137	140	154	309	273	318	2,244	1,952	2,061	South Korea
อุซเบกิสถาน	38	39	46	195	210	226	5,122	5,326	4,939	Uzbekistan
แอลจีเรีย	71	71	71	196	202	212	2,757	2,864	2,994	Algeria
เมียนมา	171	171	173	203	205	207	1,186	1,196	1,199	Myanmar
สเปน	186	186	160	316	282	194	1,693	1,514	1,213	Spain
เอธิโอเปีย	193	167	148	194	203	191	1,003	1,214	1,287	Ethiopia
ไทย 1/	69	62	55	75	63	59	1,094	1,016	1,088	Thailand 1/
อื่น ๆ	1,405	1,415	1,407	2,225	2,270	2,271	1,584	1,604	1,614	Others

ที่มา: องค์การอาหารและการเกษตรแห่งสหประชาชาติ

หมายเหตุ: 1/ ข้อมูลประเทศไทยปรับปรุงโดย สำนักงานเศรษฐกิจการเกษตร
อันดับเรียงตามผลผลิต
ประเทศไทยอยู่ลำดับที่ 24
ข้อมูล ณ 8 ม.ค. 2568

Source: Food and Agriculture Organization of the United Nations

Remark: 1/ Thailand information was updated by Office of Agricultural Economics.
Sorted by production
Thailand ranked 24th
Data as of 8 Jan 2025

รูปที่ 3.1 กระเทียม: เนื้อที่เก็บเกี่ยว ผลผลิต และผลผลิตต่อไร่ ของประเทศผู้ผลิตที่สำคัญ 10 อันดับแรก ปี 2566
Figure 3.1 Garlic: Harvested area, production and yield of top 10 major countries, 2023

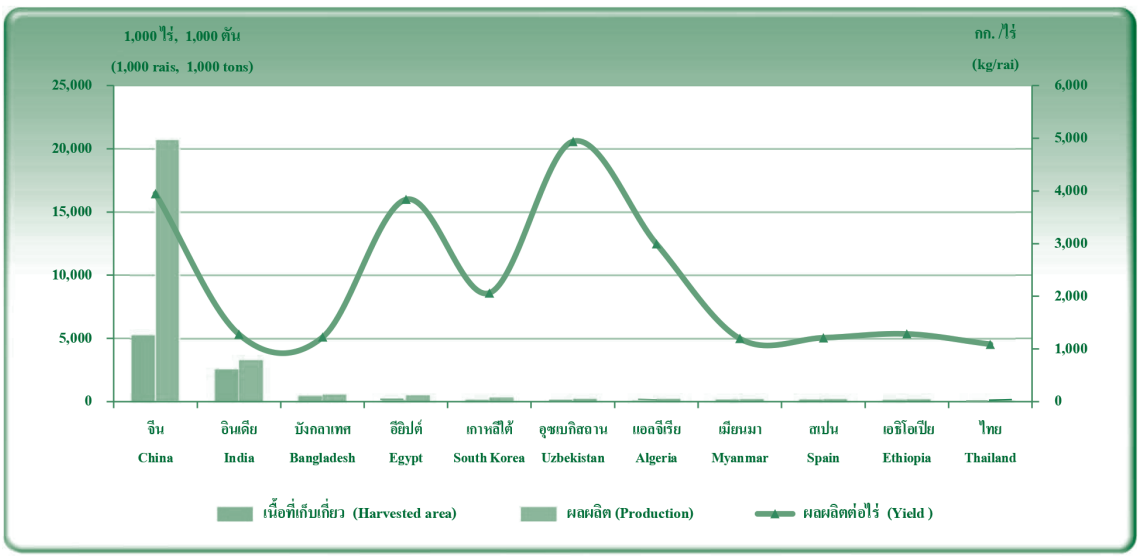

ตารางที่ 3.2 กระเทียม: เนื้อที่ ผลผลิต ผลผลิตต่อไร่ ราคาที่เกษตรกรขายได้ และมูลค่าของผลผลิต ปี 2559-2568
Table 3.2 Garlic: Area, production, yield, farm gate price and value of production, 2016-2025

ปี	เนื้อที่เพาะปลูก (ไร่) Planted area (rai)	เนื้อที่เก็บเกี่ยว (ไร่) Harvested area (rai)	ผลผลิต (ตัน) Production (ton)	ผลผลิตต่อไร่ (กก./ไร่) Yield (kg/rai)	ราคาที่เกษตรกรขายได้ (บาท/กก.) Farm gate price (Baht/kg)	มูลค่าของผลผลิต (ล้านบาท) Value of production (Million Baht)	Year
2559	64,527	64,477	67,554	1,048	75.47	5,098	2016
2560	71,778	68,664	69,180	1,008	81.65	5,649	2017
2561	85,914	85,784	90,982	1,061	57.81	5,260	2018
2562	81,941	81,830	84,039	1,027	36.44	3,062	2019
2563	70,161	70,056	76,839	1,097	34.47	2,649	2020
2564	69,140	68,943	75,444	1,094	41.94	3,164	2021
2565	61,799	61,563	62,565	1,016	36.91	2,309	2022
2566	54,583	54,534	59,326	1,088	68.54	4,066	2023
2567	52,457	52,296	53,714	1,027	75.55	4,058	2024
2568	52,067[f]	52,051[f]	55,306[f]	1,063[f]	77.83[1/]	4,304	2025

หมายเหตุ: [1/] ราคา ปี 2568 คือ ราคาเฉลี่ยเดือน ม.ค.-ก.พ.

Remark: [1/] Price in 2025 is the average price between Jan and Feb

รูปที่ 3.2 กระเทียม: เนื้อที่ ผลผลิต ผลผลิตต่อไร่ และราคาที่เกษตรกรขายได้ ปี 2559-2568
Figure 3.2 Garlic: Area, production, yield and farm gate price, 2016-2025



ตารางที่ 3.3 กระเทียม: เนื้อที่ ผลผลิต และผลผลิตต่อไร่ เป็นรายภาค และรายจังหวัด ปี 2566-2568
Table 3.3 Garlic: Area, production and yield by region and province, 2023-2025

ภาค/จังหวัด	เนื้อที่เพาะปลูก (ไร่) Planted area (rai)			เนื้อที่เก็บเกี่ยว (ไร่) Harvested area (rai)			ผลผลิต (ตัน) Production (ton)			ผลผลิตต่อไร่ (กก./ไร่) Yield (kg/rai)			Region/ Province
	2566 2023	2567 2024	2568[f] 2025	2566 2023	2567 2024	2568[f] 2025	2566 2023	2567 2024	2568[f] 2025	2566 2023	2567 2024	2568[f] 2025	
รวมทั้งประเทศ	**54,583**	**52,457**	**52,067**	**54,534**	**52,296**	**52,051**	**59,326**	**53,714**	**55,306**	**1,088**	**1,027**	**1,063**	**Whole Kingdom**
เหนือ	**52,798**	**50,822**	**50,453**	**52,788**	**50,786**	**50,453**	**57,794**	**52,416**	**53,928**	**1,095**	**1,032**	**1,069**	**Northern**
ตะวันออกเฉียงเหนือ	**1,785**	**1,635**	**1,614**	**1,746**	**1,510**	**1,598**	**1,532**	**1,298**	**1,378**	**877**	**860**	**862**	**Northeastern**
เชียงราย	749	684	648	749	684	648	632	562	542	844	822	836	Chiang Rai
พะเยา	3,787	2,884	3,035	3,787	2,884	3,035	2,930	2,194	2,343	774	761	772	Phayao
ลำปาง	4,829	4,130	4,265	4,829	4,130	4,265	4,476	3,834	3,988	927	928	935	Lampang
ลำพูน	904	1,222	1,183	904	1,222	1,183	990	1,283	1,298	1,095	1,050	1,097	Lamphun
เชียงใหม่	20,689	20,588	20,267	20,689	20,588	20,267	24,879	22,369	23,064	1,203	1,087	1,138	Chiang Mai
แม่ฮ่องสอน	16,458	16,563	16,321	16,458	16,563	16,321	19,386	18,256	18,704	1,178	1,102	1,146	Mae Hong Son
ตาก	2,573	1,970	1,887	2,573	1,940	1,887	1,780	1,328	1,298	692	685	688	Tak
แพร่	167	124	122	167	124	122	93	65	65	557	524	533	Phrae
น่าน	151	363	354	151	359	354	90	172	175	598	479	494	Nan
อุตรดิตถ์	188	156	147	188	154	147	101	73	71	538	474	483	Uttaradit
เพชรบูรณ์	2,303	2,138	2,224	2,293	2,138	2,224	2,436	2,280	2,380	1,062	1,066	1,070	Phetchabun
ศรีสะเกษ	1,088	973	942	1,079	966	935	1,029	899	886	954	931	948	Si Sa Ket
บุรีรัมย์	162	155	151	154	65	148	129.95	50	114	844	769	770	Buri Ram
ชัยภูมิ	201	196	204	197	196	201	141	137	140	716	699	697	Chaiyaphum
นครราชสีมา	244	223	237	231	195	234	175	145	176	758	744	752	Nakhon Ratchasima
อื่น ๆ[1/]	90	88	80	85	88	80	57	67	62	669	761	775	Others[1/]

หมายเหตุ: [1/] อื่น ๆ ได้แก่ จังหวัดหนองคาย นครพนม และสุรินทร์

Remark: [1/] The others are Nong Khai, Nakhon Phanom and Surin

รูปที่ 3.3 กระเทียม: เนื้อที่เก็บเกี่ยว ผลผลิต และผลผลิตต่อไร่ เป็นรายภาค ปี 2568
Figure 3.3 Garlic: Harvested area, production and yield by region, 2025

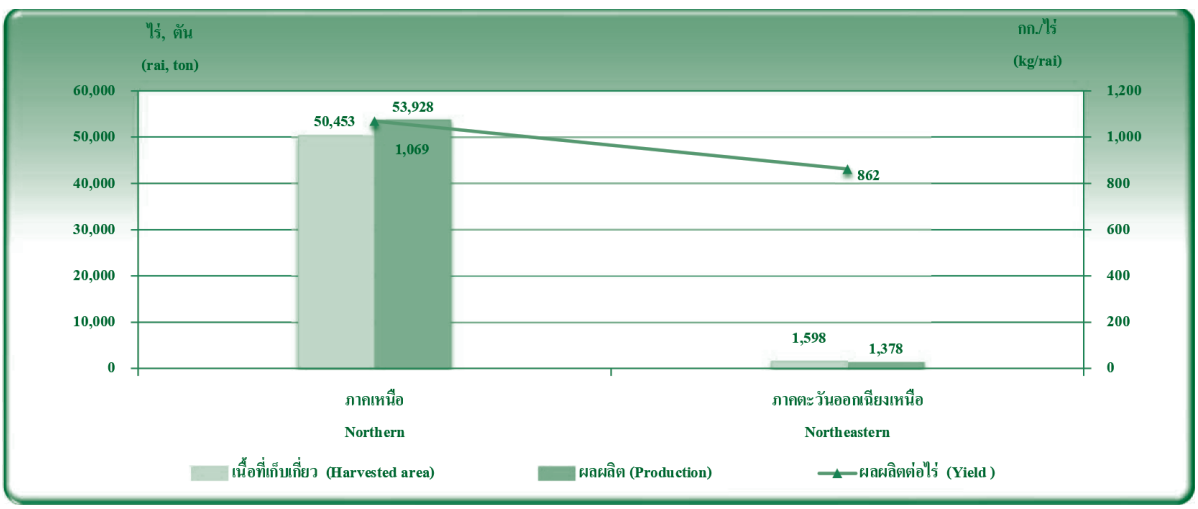

ตารางที่ 3.4 หอมหัวใหญ่ และหอมแดง: เนื้อที่เก็บเกี่ยว ผลผลิต และผลผลิตต่อไร่ ของประเทศผู้ผลิตที่สำคัญ 10 อันดับแรก ปี 2564-2566

Table 3.4 Onion and Shallot: Harvested area, production and yield of top 10 major countries, 2021-2023

ประเทศ	เนื้อที่เก็บเกี่ยว (1,000 ไร่) Harvested area (1,000 rais)			ผลผลิต (1,000 ตัน) Production (1,000 tons)			ผลผลิตต่อไร่ (กก./ไร่) Yield (kg/rai)			Countries
	2564 2021	2565 2022	2566 2023	2564 2021	2565 2022	2566 2023	2564 2021	2565 2022	2566 2023	
รวมทั้งโลก	**35,635**	**37,531**	**36,456**	**107,870**	**111,414**	**111,179**	**3,027**	**2,969**	**3,050**	**World Total**
อินเดีย	10,150	12,131	10,875	26,641	31,687	30,208	2,625	2,612	2,778	India
จีน	7,120	7,011	7,056	25,157	24,740	24,918	3,534	3,529	3,532	China
อียิปต์	633	635	654	3,575	3,716	3,804	5,651	5,854	5,821	Egypt
สหรัฐอเมริกา	363	341	338	3,295	3,178	3,315	9,066	9,308	9,804	USA
ตุรกี	437	360	378	2,500	2,350	2,600	5,723	6,524	6,878	Turkiye
บังกลาเทศ	1,214	1,284	1,273	2,269	2,517	2,547	1,868	1,961	2,002	Bangladesh
อิหร่าน	396	322	340	2,366	1,925	2,100	5,978	5,978	6,170	Iran
อินโดนีเซีย	1,216	1,156	1,136	2,005	1,982	1,985	1,648	1,715	1,748	Indonesia
ปากีสถาน	961	880	847	2,306	2,062	1,843	2,399	2,343	2,177	Pakistan
แอลจีเรีย	311	312	307	1,711	1,760	1,813	5,505	5,647	5,900	Algeria
ไทย[1/]	9	9	8	35	34	28	3,955	3,806	3,691	Thailand[1/]
อื่น ๆ	12,825	13,090	13,245	36,011	35,462	36,016	2,808	2,709	2,719	Others

ที่มา: องค์การอาหารและเกษตรแห่งสหประชาชาติ

หมายเหตุ: [1/] ข้อมูลประเทศไทยปรับปรุงโดย สำนักงานเศรษฐกิจการเกษตร
อันดับเรียงตามผลผลิต
ประเทศไทยอยู่ลำดับที่ 90
ข้อมูล ณ 8 ม.ค. 2568

Source: Food and Agriculture Organization of the United Nations

Remark: [1/] Thailand information was updated by Office of Agricultural Economics.
Sorted by prodution
Thailand ranked 90th
Data as of 8 Jan 2025

รูปที่ 3.4 หอมหัวใหญ่ และหอมแดง: เนื้อที่เก็บเกี่ยว ผลผลิต และผลผลิตต่อไร่ ของประเทศผู้ผลิตที่สำคัญ 10 อันดับแรก ปี 2566

Figure 3.4 Onion and Shallot: Harvested area production and yield of top 10 major countries, 2023

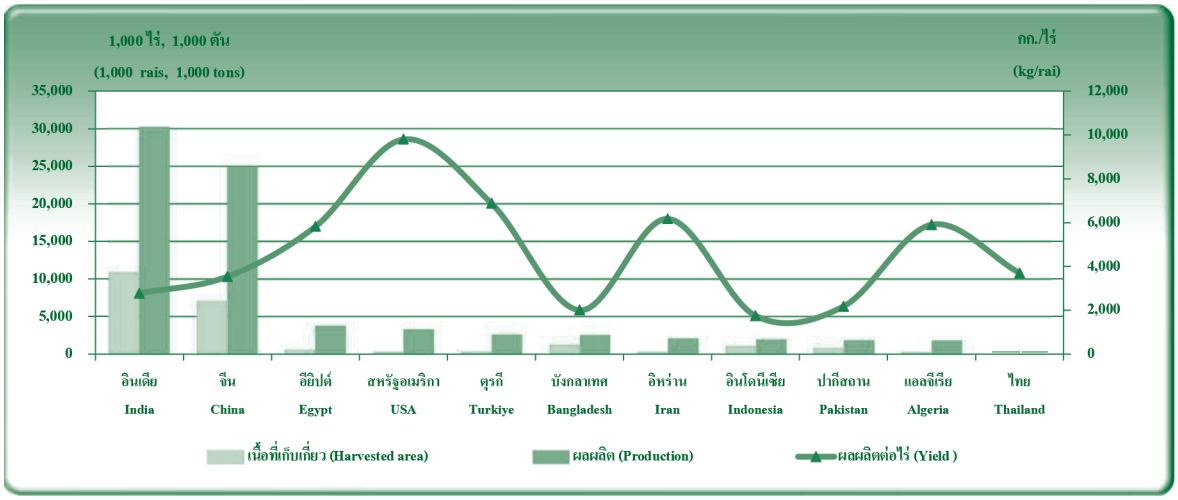

ตารางที่ 3.5 หอมหัวใหญ่: เนื้อที่ ผลผลิต ผลผลิตต่อไร่ ราคาที่เกษตรกรขายได้ และมูลค่าของผลผลิต ปี 2559-2568
Table 3.5 Onion: Area, production, yield, farm gate price and value of production, 2016-2025

ปี	เนื้อที่เพาะปลูก (ไร่) Planted area (rai)	เนื้อที่เก็บเกี่ยว (ไร่) Harvested area (rai)	ผลผลิต (ตัน) Production (ton)	ผลผลิตต่อไร่ (กก./ไร่) Yield (kg/rai)	ราคาที่เกษตรกรขายได้ (บาท/กก.) Farm gate price (Baht/kg)	มูลค่าของผลผลิต (ล้านบาท) Value of production (Million Baht)	Year
2559	9,610	9,574	40,378	4,217	13.20	533	2016
2560	9,007	8,831	31,081	3,520	14.42	448	2017
2561	10,430	10,320	36,838	3,570	9.46	349	2018
2562	10,275	10,008	34,244	3,422	10.24	351	2019
2563	10,549	10,511	42,626	4,055	9.06	386	2020
2564	8,800	8,798	34,797	3,955	8.66	301	2021
2565	9,118	8,804	33,507	3,806	12.31	412	2022
2566	7,955	7,657	28,265	3,691	13.20	373	2023
2567	7,881	7,827	30,489	3,895	11.94	349	2024
2568	7,826[f]	7,823[f]	30,897[f]	3,950[f]	11.71[1/]	362	2025

หมายเหตุ: [1/] ราคา ปี 2568 คือ ราคาเฉลี่ยเดือน ม.ค.-ก.พ.

Remark: [1/] Price in 2025 is the average price between Jan and Feb

รูปที่ 3.5 หอมหัวใหญ่: เนื้อที่ ผลผลิต ผลผลิตต่อไร่ และราคาที่เกษตรกรขายได้ ปี 2559-2568
Figure 3.5 Onion: Area, production, yield and farm gate price, 2016-2025

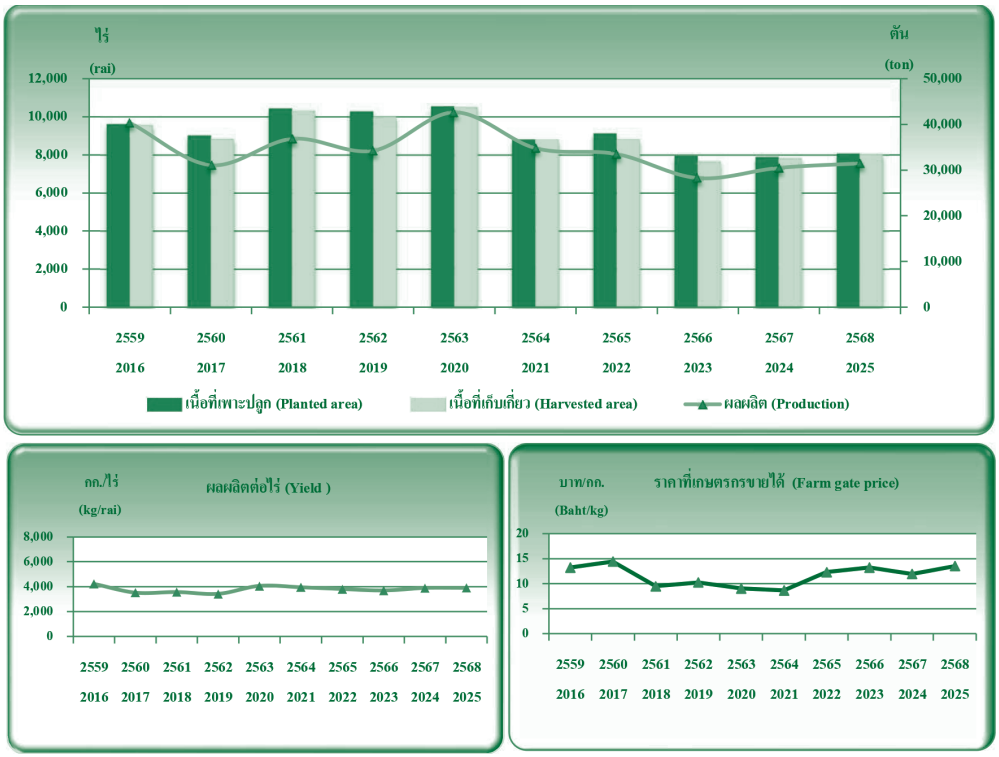

ตารางที่ 3.6 หอมหัวใหญ่: เนื้อที่ ผลผลิต และผลผลิตต่อไร่ เป็นรายภาค และรายจังหวัด ปี 2566-2568
Table 3.6 Onion: Area, production and yield by region and province, 2023-2025

ภาค/จังหวัด	เนื้อที่เพาะปลูก (ไร่) Planted area (rai)			เนื้อที่เก็บเกี่ยว (ไร่) Harvested area (rai)			ผลผลิต (ตัน) Production (ton)			ผลผลิตต่อไร่ (กก./ไร่) Yield (kg/rai)			Region/ Province
	2566 2023	2567 2024	2568[f] 2025	2566 2023	2567 2024	2568[f] 2025	2566 2023	2567 2024	2568[f] 2025	2566 2023	2567 2024	2568[f] 2025	
รวมทั้งประเทศ	**7,955**	**7,881**	**7,826**	**7,657**	**7,827**	**7,823**	**28,265**	**30,489**	**30,897**	**3,691**	**3,895**	**3,950**	**Whole Kingdom**
เหนือ	**7,823**	**7,688**	**7,629**	**7,525**	**7,638**	**7,626**	**27,586**	**29,599**	**29,896**	**3,666**	**3,875**	**3,920**	**Northern**
กลาง	**132**	**193**	**197**	**132**	**189**	**197**	**679**	**890**	**1,001**	**5,144**	**4,709**	**5,081**	**Central**
เชียงราย	1,748	1,600	1,616	1,748	1,600	1,616	6,240	5,983	6,097	3,570	3,739	3,773	Chiang Rai
เชียงใหม่	5,665	5,708	5,628	5,367	5,708	5,628	19,784	22,356	22,259	3,686	3,917	3,955	Chiang Mai
นครสวรรค์	300	300	315	300	300	315	1,206	1,228	1,331	4,020	4,093	4,225	Nakhon Sawan
กาญจนบุรี	132	168	172	132	164	172	679	732	812	5,144	4,463	4,721	Kanchanaburi
อื่น ๆ[1/]	110	105	95	110	55	92	356	190	398	3,236	3,455	4,326	Other[1/]

หมายเหตุ: [1/] อื่น ๆ ได้แก่ จังหวัดแม่ฮ่องสอน และลพบุรี

Remark: [1/] The others are Mae Hong Son and Lop Buri

รูปที่ 3.6 หอมหัวใหญ่: เนื้อที่เก็บเกี่ยว ผลผลิต และผลผลิตต่อไร่ เป็นรายภาค ปี 2568
Figure 3.6 Onion: Harvested area, production and yield by region, 2025

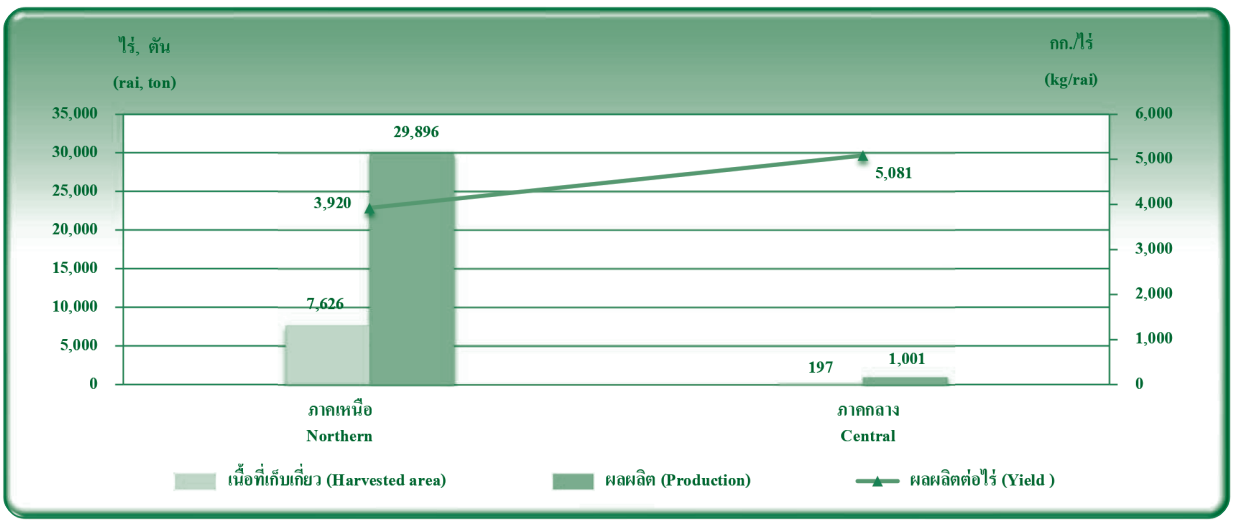

ตารางที่ 3.7 หอมแดง: เนื้อที่ ผลผลิต ผลผลิตต่อไร่ ราคาที่เกษตรกรขายได้ และมูลค่าของผลผลิต ปี 2559-2568
Table 3.7 Shallot: Area, production, yield, farm gate price and value of production, 2015-2024

ปี	เนื้อที่เพาะปลูก (ไร่) Planted area (rai)	เนื้อที่เก็บเกี่ยว (ไร่) Harvested area (rai)	ผลผลิต (ตัน) Production (ton)	ผลผลิตต่อไร่ (กก./ไร่) Yield (kg/rai)	ราคาที่เกษตรกรขายได้ (บาท/กก.) Farm gate price (Baht/kg)	มูลค่าของผลผลิต (ล้านบาท) Value of production (Million Baht)	Year
2559	48,685	46,679	88,160	1,889	26.96	2,377	2016
2560	57,800	54,732	128,873	2,355	22.54	2,905	2017
2561	66,795	65,336	166,662	2,551	22.34	3,724	2018
2562	61,203	58,688	118,055	2,012	16.45	1,942	2019
2563	51,924	51,789	134,655	2,600	28.52	3,840	2020
2564	59,754	59,345	159,869	2,694	26.92	4,304	2021
2565	57,961	54,184	137,736	2,542	27.16	3,741	2022
2566	55,830	55,245	149,312	2,703	35.73	5,335	2023
2567	54,266	53,310	148,239	2,781	38.75	5,744	2024
2568	53,863[f]	53,241[f]	152,469[f]	2,864[f]	31.97[1/]	4,874	2025

หมายเหตุ: [1/] ราคา ปี 2568 คือ ราคาเฉลี่ยเดือน ม.ค.-ก.พ.

Remark: [1/] Price in 2025 is the average price between Jan and Feb

รูปที่ 3.7 หอมแดง: เนื้อที่ ผลผลิต ผลผลิตต่อไร่ และราคาที่เกษตรกรขายได้ ปี 2559-2568
Figure 3.7 Shallot: Area, production, yield and farm gate price, 2016-2025



ตารางที่ 3.8 หอมแดง: เนื้อที่ ผลผลิต และผลผลิตต่อไร่ เป็นรายภาค และรายจังหวัด ปี 2566-2568
Table 3.8 Shallot: Area, production and yield by region and province, 2023-2025

ภาค/จังหวัด	เนื้อที่เพาะปลูก (ไร่) Planted area (rai)			เนื้อที่เก็บเกี่ยว (ไร่) Harvested area (rai)			ผลผลิต (ตัน) Production (ton)			ผลผลิตต่อไร่ (กก./ไร่) Yield (kg/rai)			Region/ Province
	2566 2023	2567 2024	2568[f] 2025	2566 2023	2567 2024	2568[f] 2025	2566 2023	2567 2024	2568[f] 2025	2566 2023	2567 2024	2568[f] 2025	
รวมทั้งประเทศ	**55,830**	**54,266**	**53,863**	**55,245**	**53,310**	**53,241**	**149,312**	**148,239**	**152,469**	**2,703**	**2,781**	**2,864**	**Whole Kingdom**
เหนือ	**28,728**	**27,545**	**28,159**	**28,589**	**26,973**	**27,588**	**58,939**	**58,547**	**61,258**	**2,062**	**2,171**	**2,220**	**Northern**
ตะวันออกเฉียงเหนือ	**27,102**	**26,721**	**25,704**	**26,656**	**26,337**	**25,653**	**90,373**	**89,692**	**91,211**	**3,390**	**3,406**	**3,556**	**Northeastern**
เชียงราย	157	125	131	157	125	131	226	163	172	1,439	1,304	1,313	Chiang Rai
พะเยา	8,627	5,352	5,796	8,627	5,352	5,784	10,547	6,554	7,135	1,223	1,225	1,234	Phayao
ลำปาง	167	251	272	167	251	271	177	263	286	1,060	1,048	1,055	Lampang
ลำพูน	1,598	1,309	1,434	1,598	1,309	1,431	3,580	2,902	3,186	2,240	2,217	2,226	Lamphun
เชียงใหม่	10,571	12,507	12,891	10,571	12,507	12,865	26,387	32,280	34,471	2,496	2,581	2,679	Chiang Mai
แม่ฮ่องสอน	568	923	946	568	923	944	1,301	2,020	2,076	2,290	2,189	2,199	Mae Hong Son
ตาก	706	693	498	706	664	497	1,483	1,415	1,062	2,101	2,131	2,137	Tak
อุตรดิตถ์	3,838	3,931	3,722	3,729	3,388	3,201	10,049	7,717	7,571	2,695	2,278	2,365	Uttaradit
เพชรบูรณ์	2,419	2,374	2,381	2,389	2,374	2,376	5,095	5,123	5,164	2,133	2,158	2,173	Phetchabun
ยโสธร	1,345	1,508	1,436	1,330	1,484	1,433	4,725	5,322	5,353	3,553	3,586	3,736	Yasothon
อุบลราชธานี	1,154	1,087	1,041	1,142	1,080	1,039	3,607	3,461	3,560	3,158	3,205	3,426	Ubon Ratchathani
ศรีสะเกษ	22,332	21,878	20,963	22,029	21,531	20,921	77,312	76,747	78,045	3,510	3,564	3,730	Si Sa Ket
บุรีรัมย์	1,161	1,127	1,134	1,107	1,127	1,132	2,641	2,162	2,180	2,386	1,918	1,926	Buri Ram
ชัยภูมิ	1,039	1,065	1,072	977	1,059	1,070	1,950	1,897	1,965	1,996	1,791	1,836	Chaiyaphum
อื่น ๆ[1/]	148	136	146	148	136	146	232	213	243	1,564	1,566	1,664	Others[1/]

หมายเหตุ: [1/] อื่น ๆ ได้แก่ จังหวัดสุโขทัย แพร่ น่าน และสุรินทร์

Remark: [1/] The others are Sukhothai, Phrae, Nan and Surin

รูปที่ 3.8 หอมแดง: เนื้อที่เก็บเกี่ยว ผลผลิต และผลผลิตต่อไร่ เป็นรายภาค ปี 2568
Figure 3.8 Shallot: Harvested area, production and yield by region, 2025

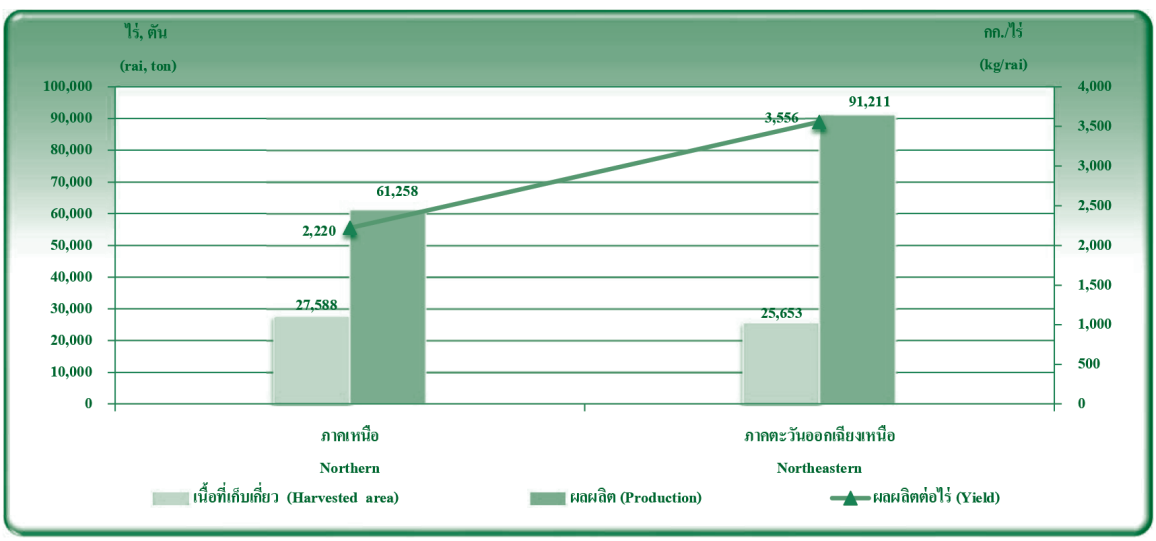

ตารางที่ 3.9 มันฝรั่ง: เนื้อที่เก็บเกี่ยว ผลผลิต และผลผลิตต่อไร่ ของประเทศผู้ผลิตที่สำคัญ 10 อันดับแรก ปี 2564-2566
Table 3.9 Potato: Harvested area, production and yield of top 10 major countries, 2021-2023

ประเทศ	เนื้อที่เก็บเกี่ยว (1,000 ไร่) Harvested area (1,000 rais)			ผลผลิต (1,000 ตัน) Production (1,000 tons)			ผลผลิตต่อไร่ (กก./ไร่) Yield (kg/rai)			Countries
	2564 2021	2565 2022	2566 2023	2564 2021	2565 2022	2566 2023	2564 2021	2565 2022	2566 2023	
รวมทั้งโลก	**105,241**	**104,105**	**104,994**	**373,646**	**373,400**	**383,083**	**3,550**	**3,587**	**3,649**	**World Total**
จีน	28,970	28,360	28,572	94,412	92,360	93,492	3,259	3,257	3,272	China
อินเดีย	14,050	13,913	14,575	54,230	56,176	60,142	3,860	4,038	4,126	India
ยูเครน	8,020	7,527	7,564	21,356	20,899	21,359	2,663	2,777	2,824	Ukraine
สหรัฐอเมริกา	2,351	2,322	2,429	18,717	18,237	19,992	7,960	7,852	8,232	USA
รัสเซีย	7,138	6,791	6,909	18,296	18,888	19,374	2,563	2,781	2,804	Russia
เยอรมนี	1,614	1,665	1,654	11,312	10,683	11,607	7,007	6,416	7,016	Germany
บังกลาเทศ	2,929	2,900	2,847	9,887	10,145	10,432	3,375	3,498	3,664	Bangladesh
ฝรั่งเศส	1,322	1,323	1,275	8,987	8,067	8,606	6,796	6,098	6,750	France
ปากีสถาน	1,465	1,963	2,129	5,873	7,937	8,320	4,010	4,043	3,909	Pakistan
อียิปต์	1,320	1,536	1,473	6,274	7,210	6,869	4,754	4,695	4,665	Egypt
ไทย [1/]	40	38	41	120	110	120	3,021	2,917	2,961	Thailand [1/]
อื่น ๆ	36,021	35,766	35,528	124,181	122,686	122,769	3,447	3,430	3,456	Others

ที่มา: องค์การอาหารและการเกษตรแห่งสหประชาชาติ

หมายเหตุ: [1/] ข้อมูลประเทศไทยปรับปรุงโดย สำนักงานเศรษฐกิจการเกษตร
อันดับเรียงตามผลผลิต
ประเทศไทยอยู่ลำดับที่ 102
ข้อมูล ณ 8 ม.ค. 2568

Source: Food and Agriculture Organization of the United Nations

Remark: [1/] Thailand information was updated by Office of Agricultural Economics.
Sorted by production
Thailand ranked 102nd
Data as of 8 Jan 2025

รูปที่ 3.9 มันฝรั่ง: เนื้อที่เก็บเกี่ยว ผลผลิต และผลผลิตต่อไร่ ของประเทศผู้ผลิตที่สำคัญ 10 อันดับแรก ปี 2566
Figure 3.9 Potato: Harvested area, production and yield of top 10 major countries, 2023

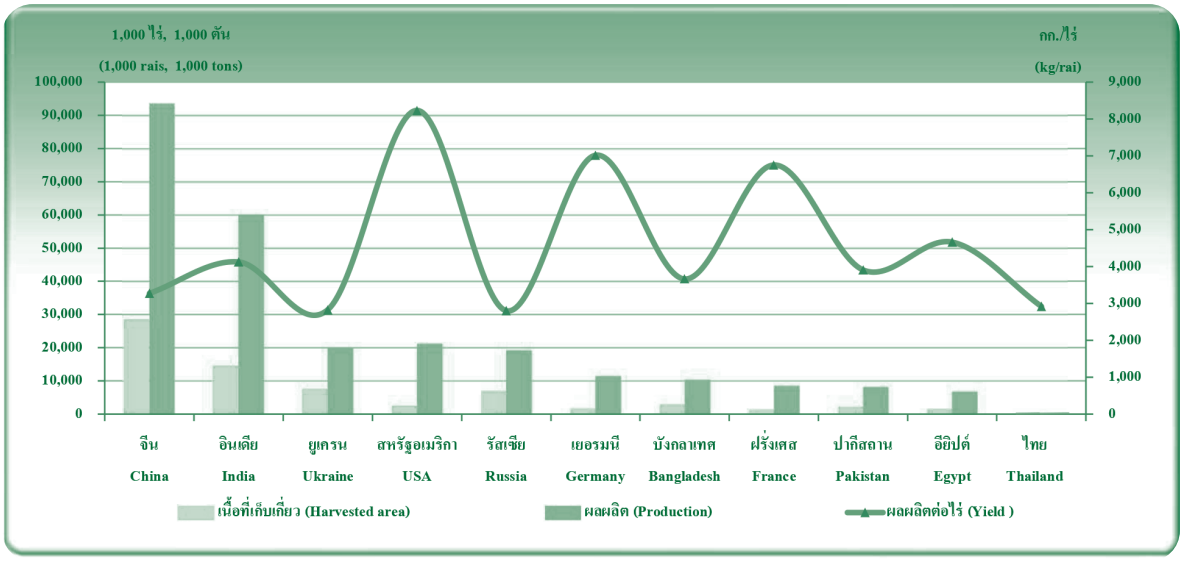

ตารางที่ 3.10 มันฝรั่ง: เนื้อที่ ผลผลิต ผลผลิตต่อไร่ ราคาที่เกษตรกรขายได้ และมูลค่าของผลผลิต ปี 2559-2568
Table 3.10 Potato: Area, production, yield, farm gate price and value of production, 2016-2025

ปี	เนื้อที่เพาะปลูก (ไร่) Planted area (rai)	เนื้อที่เก็บเกี่ยว (ไร่) Harvested area (rai)	ผลผลิต (ตัน) Production (ton)	ผลผลิตต่อไร่ (กก./ไร่) Yield (kg/rai)	ราคาที่เกษตรกรขายได้ (บาท/กก.) Farm gate price (Baht/kg)	มูลค่าของผลผลิต (ล้านบาท) Value of production (Million Baht)	Year
2559	39,887	39,877	119,778	3,004	12.43	1,489	2016
2560	37,858	37,010	107,103	2,894	11.76	1,260	2017
2561	37,513	37,304	108,291	2,903	12.20	1,321	2018
2562	45,689	44,874	127,935	2,851	13.53	1,731	2019
2563	43,206	43,094	126,864	2,944	12.87	1,633	2020
2564	39,965	39,683	119,897	3,021	11.42	1,369	2021
2565	40,365	38,000	110,860	2,917	11.98	1,328	2022
2566	40,912	40,693	120,474	2,961	12.13	1,461	2023
2567	41,347	41,083	119,501	2,909	13.23	1,581	2024
2568	40,455[f]	40,338[f]	120,854[f]	2,996[f]	13.24[1/]	1,600	2025

หมายเหตุ: [1/] ราคา ปี 2568 คือ ราคาเฉลี่ยเดือน ม.ค.-ก.พ.

Remark: [1/] Price in 2025 is the average price between Jan and Feb

รูปที่ 3.10 มันฝรั่ง: เนื้อที่ ผลผลิต ผลผลิตต่อไร่ และราคาที่เกษตรกรขายได้ ปี 2559-2568
Figure 3.10 Potato: Area, production, yield and farm gate price, 2016-2025



ตารางที่ 3.11 มันฝรั่ง: เนื้อที่ ผลผลิต และผลผลิตต่อไร่ เป็นรายภาค และรายจังหวัด ปี 2566-2568
Table 3.11 Potato: Area, production and yield by region and province, 2023-2025

ภาค/จังหวัด	เนื้อที่เพาะปลูก (ไร่) Planted area (rai)			เนื้อที่เก็บเกี่ยว (ไร่) Harvested area (rai)			ผลผลิต (ตัน) Production (ton)			ผลผลิตต่อไร่ (กก./ไร่) Yield (kg/rai)			Region/ Province
	2566 2023	2567 2024	2568[f] 2025	2566 2023	2567 2024	2568[f] 2025	2566 2023	2567 2024	2568[f] 2025	2566 2023	2567 2024	2568[f] 2025	
รวมทั้งประเทศ	**40,912**	**41,347**	**40,455**	**40,693**	**41,083**	**40,338**	**120,474**	**119,501**	**120,854**	**2,961**	**2,909**	**2,996**	**Whole Kingdom**
เหนือ	**38,579**	**39,225**	**38,427**	**38,388**	**38,986**	**38,318**	**113,488**	**113,291**	**114,634**	**2,956**	**2,906**	**2,992**	**Northern**
ตะวันออกเฉียงเหนือ	**2,333**	**2,122**	**2,028**	**2,305**	**2,097**	**2,020**	**6,986**	**6,210**	**6,220**	**3,031**	**2,961**	**3,079**	**Northeastern**
เชียงราย	5,773	5,474	5,262	5,773	5,474	5,262	16,635	16,332	15,497	2,882	2,984	2,945	Chiang Rai
พะเยา	3,987	4,377	4,433	3,987	4,377	4,433	13,955	15,498	15,746	3,500	3,541	3,552	Phayao
ลำปาง	372	334	302	372	334	302	1,154	818	819	3,102	2,449	2,712	Lampang
ลำพูน	3,456	3,950	4,012	3,456	3,950	4,012	11,584	13,600	13,890	3,352	3,443	3,462	Lamphun
เชียงใหม่	7,462	9,394	9,011	7,462	9,394	9,011	22,097	27,643	27,026	2,961	2,943	2,999	Chiang Mai
แม่ฮ่องสอน	120	40	28	120	40	28	376	119	87	3,133	2,975	3,107	Mae Hong Son
ตาก	17,409	15,656	15,379	17,218	15,417	15,270	47,687	39,281	41,569	2,770	2,548	2,722	Tak
สกลนคร	550	627	599	545	624	595	1,548	1,880	1,829	2,840	3,013	3,074	Sakon Nakhon
นครพนม	1,783	1,495	1,429	1,760	1,473	1,425	5,438	4,330	4,391	3,090	2,940	3,081	Nakhon Phanom

รูปที่ 3.11 มันฝรั่ง: เนื้อที่เก็บเกี่ยว ผลผลิต และผลผลิตต่อไร่ เป็นรายภาค ปี 2568
Figure 3.11 Potato: Harvested area, production and yield by region, 2025

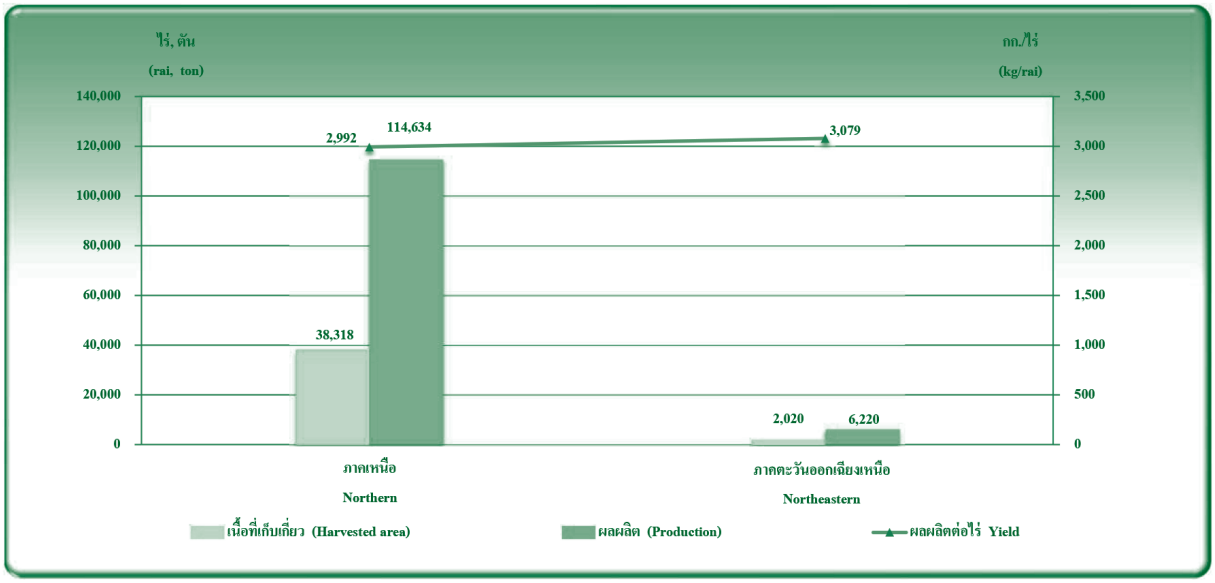

ตารางที่ 3.12 มะเขือเทศ: เนื้อที่เก็บเกี่ยว ผลผลิต ผลผลิตต่อไร่ ราคาที่เกษตรกรขายได้ และมูลค่าของผลผลิต ปี 2558-2567
Table 3.12 Tomato: Harvested area, production, yield, farm gate price and value of production, 2015-2024

ปี	เนื้อที่เก็บเกี่ยว (ไร่) Harvested area (rai)	ผลผลิต (ตัน) Production (ton)	ผลผลิตต่อไร่ (กก./ไร่) Yield (kg/rai)	ราคาที่เกษตรกรขายได้ (บาท/กก.) Farm gate price (Baht/kg)	มูลค่าของผลผลิต (ล้านบาท) Value of production (Million Baht)	Year
2558	33,024	114,803	3,476	14.54	1,669	2015
2559	34,537	118,650	3,435	13.20	1,566	2016
2560	34,979	122,593	3,505	11.26	1,380	2017
2561	34,681	123,609	3,564	12.84	1,587	2018
2562	35,569	124,299	3,495	15.61	1,940	2019
2563	37,420	132,650	3,545	16.36	2,170	2020
2564	37,463	134,084	3,579	19.68	2,639	2021
2565	37,909	137,325	3,622	22.48	3,087	2022
2566	38,702	139,760	3,611	24.92	3,483	2023
2567	38,989[f]	139,232[f]	3,571[f]	27.06	3,768	2024

รูปที่ 3.12 มะเขือเทศ: เนื้อที่เก็บเกี่ยว ผลผลิต ผลผลิตต่อไร่ และราคาที่เกษตรกรขายได้ ปี 2558-2567
Figure 3.12 Tomato: Harvested area, production, yield and farm gate price, 2015-2024

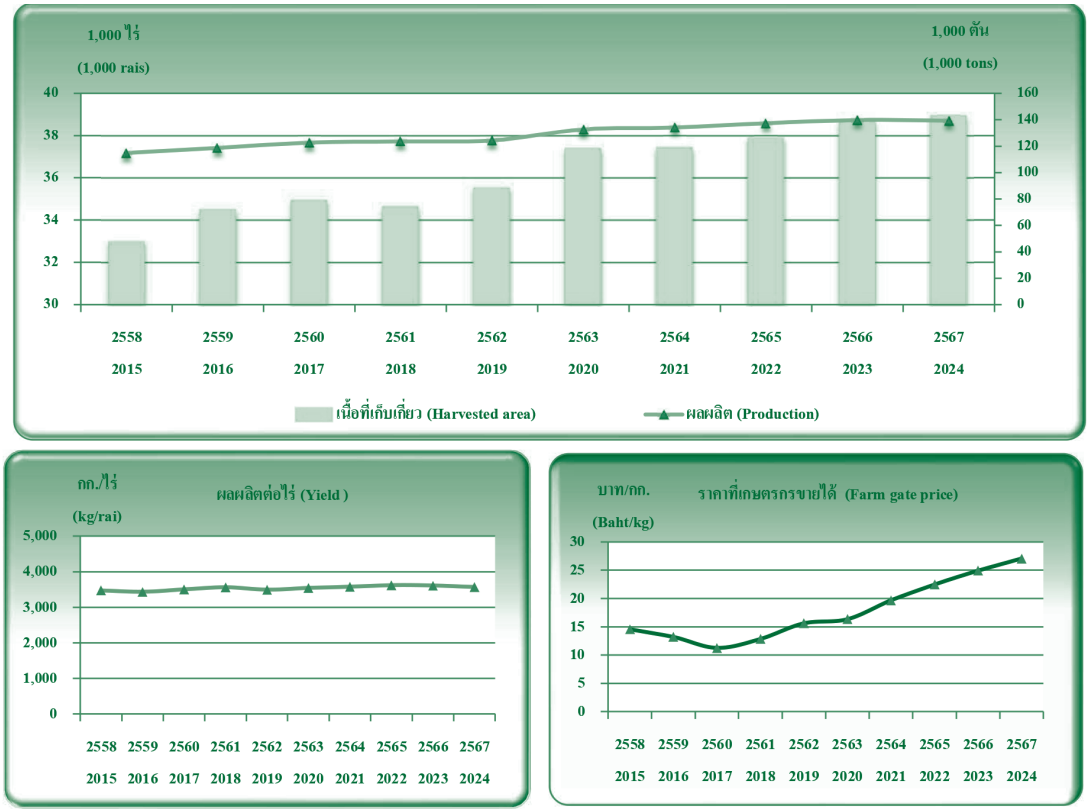

ตารางที่ 3.13 ข้าวโพดฝักอ่อน: เนื้อที่เก็บเกี่ยว ผลผลิต ผลผลิตต่อไร่ ราคาที่เกษตรกรขายได้ และมูลค่าของผลผลิต ปี 2558-2567
Table 3.13 Baby corn: Harvested area, production, yield, farm gate price and value of production, 2015-2024

ปี	เนื้อที่เก็บเกี่ยว (ไร่) Harvested area (rai)	ผลผลิต (ตัน) Production (ton)	ผลผลิตต่อไร่ (กก./ไร่) Yield (kg/rai)	ราคาที่เกษตรกรขายได้ (บาท/กก.) Farm gate price (Baht/kg)	มูลค่าของผลผลิต (ล้านบาท) Value of production (Million Baht)	Year
2558	168,241	241,326	1,434	3.38	816	2015
2559	166,217	236,968	1,426	3.55	841	2016
2560	166,874	242,013	1,450	4.89	1,183	2017
2561	168,719	246,129	1,459	5.03	1,238	2018
2562	165,160	235,195	1,424	5.32	1,251	2019
2563	156,500	221,142	1,413	5.04	1,115	2020
2564	150,114	209,805	1,398	4.86	1,020	2021
2565	145,417	196,615	1,352	6.48	1,274	2022
2566	154,075	215,653	1,400	6.38	1,376	2023
2567	154,359[f]	219,344[f]	1,421[f]	6.39	1,402	2024

รูปที่ 3.13 ข้าวโพดฝักอ่อน: เนื้อที่เก็บเกี่ยว ผลผลิต ผลผลิตต่อไร่ และราคาที่เกษตรกรขายได้ ปี 2558-2567
Figure 3.13 Baby corn: Harvested area, production, yield, and farm gate price, 2015-2024



ตารางที่ 3.14 ข้าวโพดหวาน: เนื้อที่เก็บเกี่ยว ผลผลิต ผลผลิตต่อไร่ ราคาที่เกษตรกรขายได้ และมูลค่าของผลผลิต ปี 2558-2567
Table 3.14 Sweet corn: Harvested area, production, yield, farm gate price and value of production, 2015-2024

ปี	เนื้อที่เก็บเกี่ยว (ไร่) Harvested area (rai)	ผลผลิต (ตัน) Production (ton)	ผลผลิตต่อไร่ (กก./ไร่) Yield (kg/rai)	ราคาที่เกษตรกรขายได้ (บาท/กก.) Farm gate price (Baht/kg)	มูลค่าของผลผลิต (ล้านบาท) Value of production (Million Baht)	Year
2558	217,281	434,453	1,999	8.34	3,623	2015
2559	229,862	487,489	2,121	7.71	3,759	2016
2560	231,762	502,711	2,169	8.07	4,057	2017
2561	244,147	537,487	2,201	5.90	3,171	2018
2562	237,854	501,242	2,107	5.65	2,832	2019
2563	232,423	498,699	2,146	4.93	2,459	2020
2564	228,406	494,108	2,163	5.45	2,693	2021
2565	206,896	450,358	2,177	5.46	2,459	2022
2566	223,540	509,271	2,278	5.99	3,051	2023
2567	222,901[f]	458,284[f]	2,056[f]	7.01	3,213	2024

รูปที่ 3.14 ข้าวโพดหวาน: เนื้อที่เก็บเกี่ยว ผลผลิต ผลผลิตต่อไร่ และราคาที่เกษตรกรขายได้ ปี 2558-2567
Figure 3.14 Sweet corn: Harvested area, production, yield, and farm gate price, 2015-2024




สำนักงานเศรษฐกิจการเกษตร











ตอนที่ 4 SECTION IV

ไม้ผล FRUIT TREES

ตารางที่ 4.1 สับปะรด: เนื้อที่เก็บเกี่ยว ผลผลิต และผลผลิตต่อไร่ ของประเทศผู้ผลิตที่สำคัญ 10 อันดับแรก ปี 2564-2566
Table 4.1 Pineapple: Harvested area, production and yield of top 10 major countries, 2021-2023

ประเทศ	เนื้อที่เก็บเกี่ยว (1,000 ไร่) Harvested area (1,000 rais)			ผลผลิต (1,000 ตัน) Production (1,000 tons)			ผลผลิตต่อไร่ (กก./ไร่) Yield (kg/rai)			Countries
	2564 2021	2565 2022	2566 2023	2564 2021	2565 2022	2566 2023	2564 2021	2565 2022	2566 2023	
รวมทั้งโลก	**6,591**	**6,631**	**6,545**	**28,694**	**29,385**	**29,439**	**4,353**	**4,432**	**4,498**	**World Total**
อินโดนีเซีย	139	152	147	2,886	3,204	3,157	20,765	21,105	21,446	Indonesia
ฟิลิปปินส์	419	423	432	2,860	2,914	2,944	6,818	6,886	6,813	Philippines
คอสตาริกา	250	250	250	2,938	2,619	2,938	11,753	10,475	11,751	Costa Rica
จีน	471	478	489	2,289	2,386	2,469	4,861	4,996	5,049	China
บราซิล	398	402	400	2,323	2,357	2,387	5,844	5,865	5,974	Brazil
อินเดีย	663	675	675	1,799	1,851	1,828	2,715	2,742	2,708	India
ไนจีเรีย	1,239	1,224	1,230	1,605	1,610	1,616	3,737	3,811	3,835	Nigeria
เม็กซิโก	160	160	162	1,272	1,251	1,273	7,971	7,813	7,843	Mexico
ไทย[1/]	459	447	338	1,751	1,714	1,249	3,811	3,835	3,691	Thailand[1/]
โคลัมเบีย	143	143	141	927	920	853	6,484	6,434	6,060	Colombia
อื่น ๆ	2,251	2,278	2,281	8,043	8,559	8,725	3,573	3,758	3,826	Others

ที่มา: องค์การอาหารและการเกษตรแห่งสหประชาชาติ
หมายเหตุ: [1/] ข้อมูลประเทศไทยปรับปรุงโดย สำนักงานเศรษฐกิจการเกษตร
(เฉพาะสับปะรดปัตตาเวีย)
อันดับเรียงตามผลผลิต
ข้อมูล ณ 8 ม.ค. 2568

Source: Food and Agriculture Organization of the United Nations
Remark: [1/] Thailand information was updated by Office of Agricultural Economics.
(Batavia pineapple only)
Sorted by production
Data as of 8 Jan 2025

รูปที่ 4.1 สับปะรด: เนื้อที่เก็บเกี่ยว ผลผลิต และผลผลิตต่อไร่ ของประเทศผู้ผลิตที่สำคัญ 10 อันดับแรก ปี 2566
Figure 4.1 Pineapple: Harvested area, production and yield of top 10 major countries, 2023

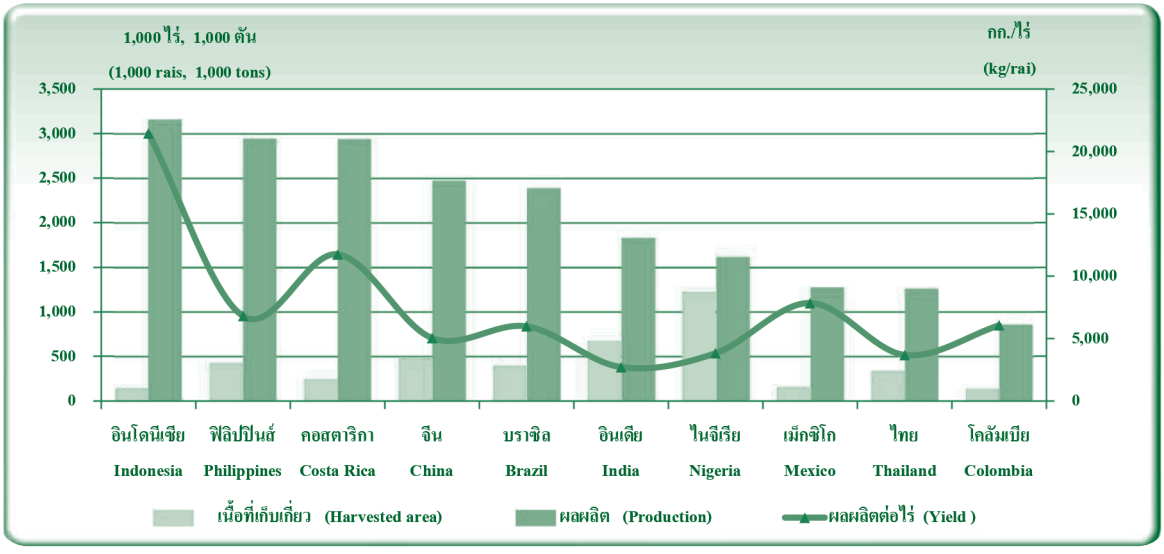

ตารางที่ 4.2 สับปะรดปัตตาเวีย: เนื้อที่ ผลผลิต ผลผลิตต่อไร่ ราคาที่เกษตรกรขายได้ และมูลค่าของผลผลิต ปี 2558-2567
Table 4.2 Batavia pineapple: Area, production, yield, farm gate price and value of production, 2015-2024

ปี	เนื้อที่เพาะปลูก (1,000 ไร่) Planted area (1,000 rais)	เนื้อที่เก็บเกี่ยว (1,000 ไร่) Harvested area (1,000 rais)	ผลผลิต (1,000 ตัน) Production (1,000 tons)	ผลผลิตต่อไร่ (กก./ไร่) Yield (kg/rai)	ราคาที่เกษตรกรขายได้ (บาท/กก.) Farm gate price (Baht/kg)	มูลค่าของผลผลิต (ล้านบาท) Value of production (Million Baht)	Year
2558	455	447	1,825	4,085	10.29	18,781	2015
2559	504	493	2,014	4,082	10.18	20,499	2016
2560	566	558	2,328	4,173	4.95	11,525	2017
2561	576	568	2,351	4,136	2.97	6,982	2018
2562	491	485	1,825	3,760	5.91	10,787	2019
2563	454	450	1,681	3,737	10.68	17,950	2020
2564	465	459	1,751	3,811	6.16	10,784	2021
2565	452	447	1,714	3,835	6.55	11,228	2022
2566	349	338	1,249	3,691	8.50	10,620	2023
2567	312^{P}	299^{P}	1,092^{P}	3,647^{P}	11.88	12,973	2024

รูปที่ 4.2 สับปะรดปัตตาเวีย: เนื้อที่ ผลผลิต ผลผลิตต่อไร่ และราคาที่เกษตรกรขายได้ ปี 2558-2567
Figure 4.2 Batavia pineapple: Area, production, yield and farm gate price, 2015-2024

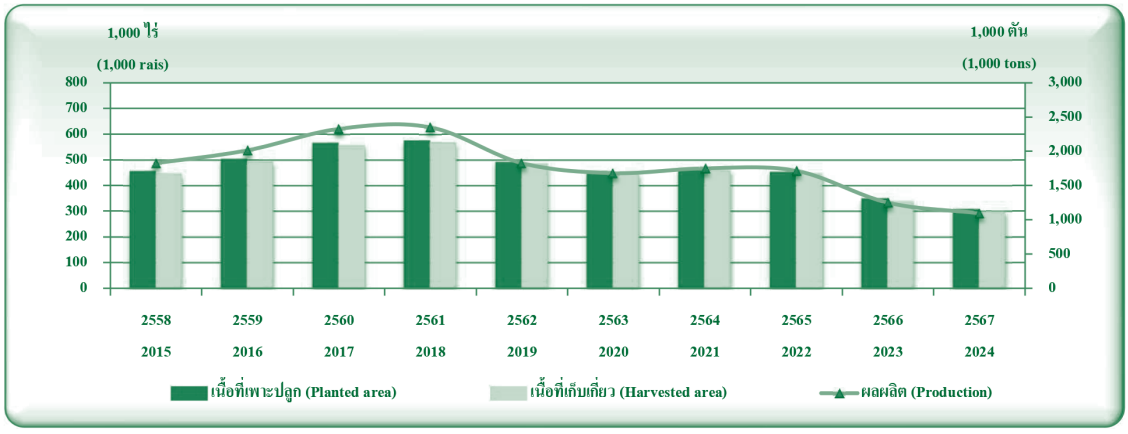

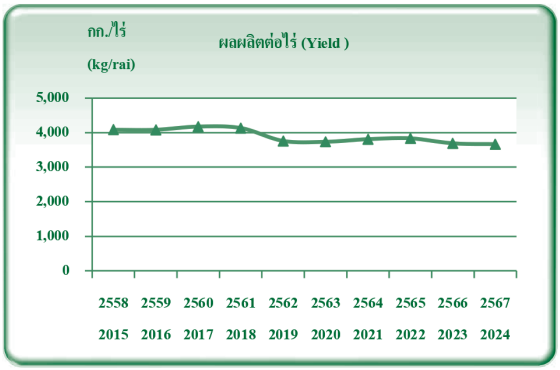

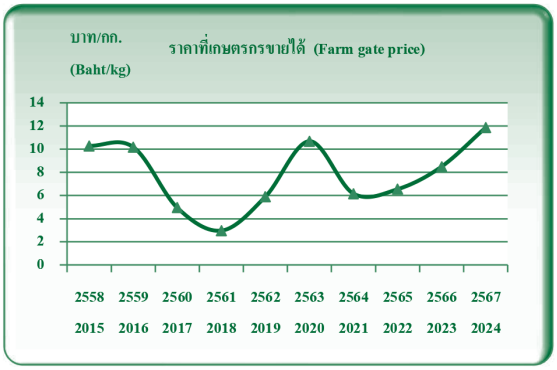

ตารางที่ 4.3 สับปะรดปัตตาเวีย: เนื้อที่ ผลผลิต และผลผลิตต่อไร่ เป็นรายภาค และรายจังหวัด ปี 2565-2567
Table 4.3 Batavia pineapple: Area, production and yield by region and province, 2022-2024

ภาค/จังหวัด	เนื้อที่เพาะปลูก (ไร่) Planted area (rai)			เนื้อที่เก็บเกี่ยว (ไร่) Harvested area (rai)			ผลผลิต (ตัน) Production (ton)			ผลผลิตต่อไร่ (กก./ไร่) Yield (kg/rai)			Region/ Province
	2565 2022	2566 2023	2567 P 2024	2565 2022	2566 2023	2567 P 2024	2565 2022	2566 2023	2567 P 2024	2565 2022	2566 2023	2567 P 2024	
รวมทั้งประเทศ	**452,320**	**349,014**	**311,540**	**446,959**	**338,470**	**299,496**	**1,714,201**	**1,249,408**	**1,092,211**	**3,835**	**3,691**	**3,647**	**Whole Kingdom**
เหนือ	**102,142**	**91,493**	**91,059**	**101,424**	**87,950**	**84,700**	**327,847**	**261,787**	**244,660**	**3,232**	**2,977**	**2,889**	**Northern**
ตะวันออกเฉียงเหนือ	**35,913**	**32,778**	**30,290**	**35,366**	**32,086**	**30,019**	**141,815**	**123,245**	**116,577**	**4,010**	**3,841**	**3,883**	**Northeastern**
กลาง	**304,565**	**215,812**	**180,485**	**301,160**	**209,514**	**175,221**	**1,210,031**	**831,467**	**698,176**	**4,018**	**3,969**	**3,985**	**Central**
ใต้	**9,700**	**8,931**	**9,706**	**9,009**	**8,920**	**9,556**	**34,508**	**32,909**	**32,798**	**3,830**	**3,689**	**3,432**	**Southern**
เชียงราย	20,958	19,334	19,807	20,739	19,064	19,655	52,756	47,676	44,912	2,544	2,501	2,285	Chiang Rai
ลำปาง	19,831	17,902	18,271	19,726	16,646	13,240	49,516	39,603	31,246	2,510	2,379	2,360	Lampang
อุตรดิตถ์	17,261	13,752	11,781	17,097	11,906	11,014	60,972	34,016	27,150	3,566	2,857	2,465	Uttaradit
พิษณุโลก	26,012	25,395	23,989	25,871	25,224	23,650	86,598	80,739	75,160	3,347	3,201	3,178	Phitsanulok
อุทัยธานี	16,078	13,143	15,226	16,063	13,143	15,206	70,594	52,527	60,064	4,395	3,997	3,950	Uthai Thani
เพชรบูรณ์	1,627	1,606	1,985	1,553	1,606	1,935	6,492	6,389	6,128	4,180	3,978	3,167	Phetchabun
เลย	18,157	17,140	14,703	17,939	16,931	14,703	58,930	54,757	48,511	3,285	3,234	3,299	Loei
หนองคาย	3,925	1,823	2,133	3,873	1,786	2,133	21,375	8,478	10,249	5,519	4,747	4,805	Nong Khai
บึงกาฬ	364	360	420	344	358	420	1,131	1,101	1,269	3,288	3,075	3,021	Beung Kan
นครพนม	5,162	5,107	4,860	5,018	4,860	4,860	21,500	20,742	20,148	4,285	4,268	4,146	Nakhon Phanom
ชัยภูมิ	8,305	8,348	8,174	8,192	8,151	7,903	38,879	38,167	36,400	4,746	4,682	4,606	Chaiyaphum
สุพรรณบุรี	490	447	480	490	447	480	1,279	1,152	1,243	2,610	2,577	2,590	Suphanburi
ฉะเชิงเทรา	7,674	7,357	7,718	7,485	7,297	7,590	38,629	37,114	37,459	5,161	5,086	4,935	Chachoengsao
จันทบุรี	430	842	898	412	815	868	1,527	2,985	3,144	3,706	3,663	3,622	Chanthaburi
ตราด	2,964	2,435	1,826	2,886	2,285	1,707	9,595	7,535	5,517	3,325	3,298	3,232	Trat
ระยอง	22,462	20,782	20,904	22,180	20,254	20,378	129,707	116,270	117,149	5,848	5,741	5,749	Rayong
ชลบุรี	19,403	18,239	16,440	19,337	18,193	16,367	113,917	105,667	91,345	5,891	5,808	5,581	Chon Buri
กาญจนบุรี	14,428	10,924	9,113	14,131	10,718	8,818	42,287	31,974	25,900	2,992	2,983	2,937	Kanchanaburi
ราชบุรี	39,662	26,595	23,970	39,105	25,040	22,719	122,455	69,427	62,459	3,131	2,773	2,749	Ratchaburi
เพชรบุรี	27,938	18,941	16,734	27,555	18,631	16,217	82,432	54,757	47,633	2,992	2,939	2,937	Phetchaburi
ประจวบคีรีขันธ์	169,114	109,250	82,402	167,579	105,834	80,077	668,203	404,586	306,327	3,987	3,823	3,825	Prachuap Khiri Khan
ชุมพร	5,103	4,926	5,262	5,083	4,926	5,185	21,133	16,252	16,259	4,158	3,299	3,136	Chumphon
ระนอง	223	107	57	223	107	57	907	389	178	4,067	3,636	3,123	Ranong
สุราษฎร์ธานี	446	824	765	446	813	755	1,556	2,789	2,358	3,489	3,431	3,123	Surat Thani
พัทลุง	3,840	2,979	3,545	3,169	2,979	3,482	10,627	13,181	13,771	3,353	4,425	3,955	Phatthalung
อื่น ๆ 1/	463	456	77	463	456	77	1,204	1,135	232	2,600	2,489	3,013	Others 1/

หมายเหตุ: 1/ อื่น ๆ ได้แก่ จังหวัดพะเยา พังงา และนครศรีธรรมราช

Remark: 1/ The Others are Phayao Phang Nga and Nakhon Si Thammarat

รูปที่ 4.3 สับปะรดปัตตาเวีย: เนื้อที่เก็บเกี่ยว ผลผลิต และผลผลิตต่อไร่ เป็นรายภาค ปี 2567
Figure 4.3 Batavia pineapple: Harvested area, production and yield by region, 2024

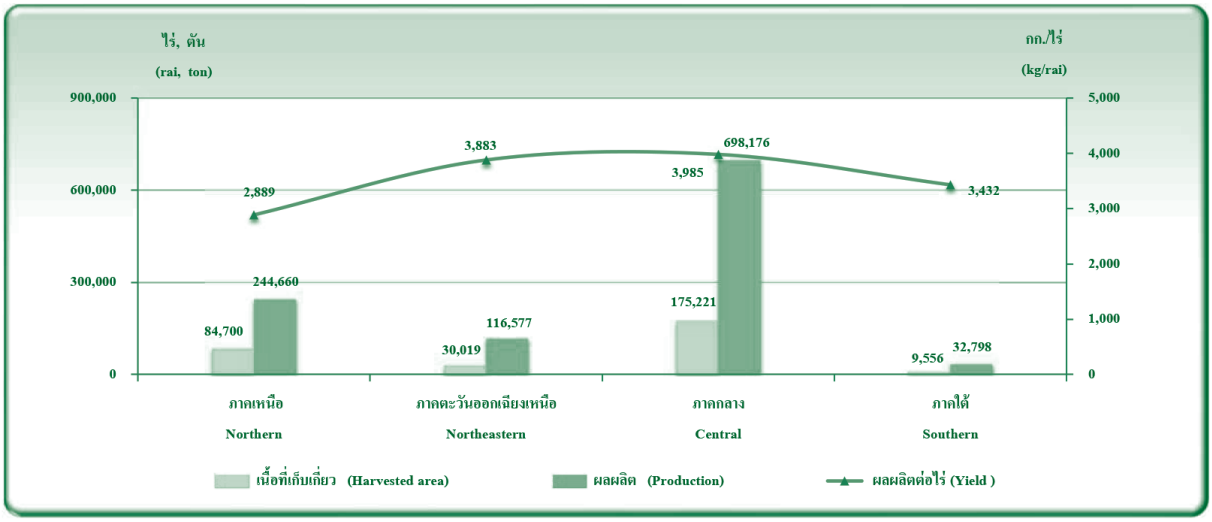

ตารางที่ 4.4 ลำไย: เนื้อที่ ผลผลิต ผลผลิตต่อไร่ ราคาที่เกษตรกรขายได้ และมูลค่าของผลผลิต ปี 2558-2567
Table 4.4 Longan: Area, production, yield, farm gate price and value of production, 2015-2024

ปี	เนื้อที่ยืนต้น (1,000 ไร่) Planted area (1,000 rais)	เนื้อที่ให้ผล (1,000 ไร่) Harvested area (1,000 rais)	ผลผลิต (1,000 ตัน) Production (1,000 tons)	ผลผลิตต่อไร่ (กก./ไร่) Yield (kg/rai)	ราคาที่เกษตรกรขายได้ (บาท/กก.) Farm gate price (Baht/kg)	มูลค่าของผลผลิต (ล้านบาท) Value of production (Million Baht)	Year
2558	1,524	1,363	1,032	758	28.57	29,491	2015
2559	1,572	1,409	878	623	33.24	29,199	2016
2560	1,578	1,452	1,201	827	22.85	27,438	2017
2561	1,616	1,512	1,247	824	26.72	33,307	2018
2562	1,686	1,537	1,176	765	26.31	30,951	2019
2563	1,737	1,584	1,183	747	22.28	26,349	2020
2564	1,749	1,650	1,567	950	21.65	33,927	2021
2565	1,739	1,693	1,555	919	20.00	31,107	2022
2566	1,696	1,666	1,415	849	30.83	43,624	2023
2567	1,663[P]	1,645[P]	1,420[P]	864[P]	27.94	39,675	2024

รูปที่ 4.4 ลำไย: เนื้อที่ ผลผลิต ผลผลิตต่อไร่ และราคาที่เกษตรกรขายได้ ปี 2558-2567
Figure 4.4 Longan: Area, production, yield and farm gate price, 2015-2024

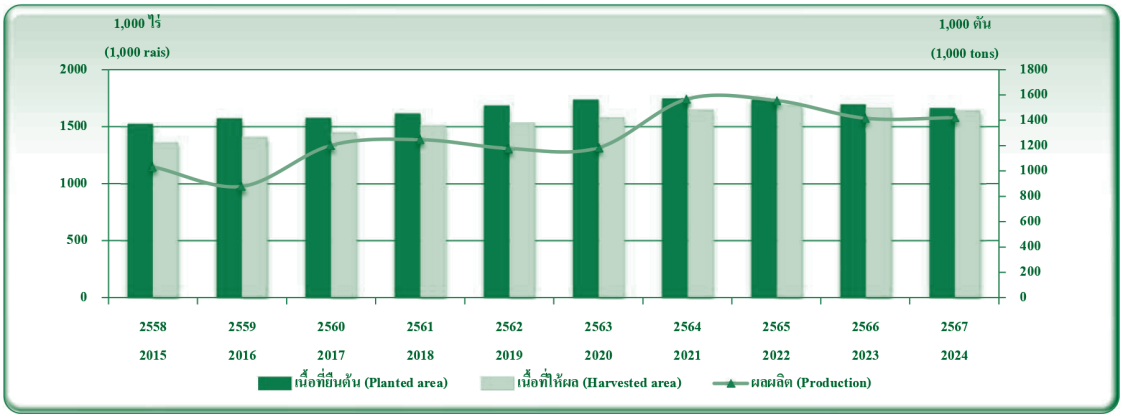

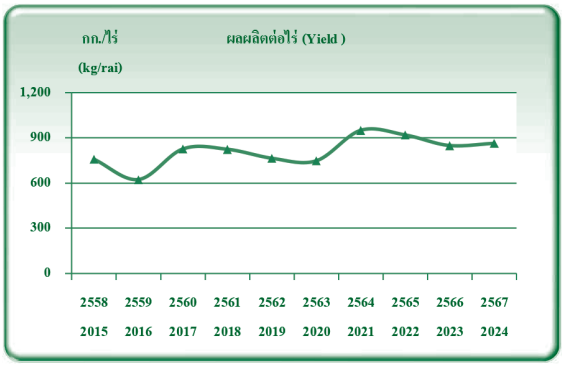



ตารางที่ 4.5 ลำไย: เนื้อที่ ผลผลิต และผลผลิตต่อไร่ เป็นรายภาค และรายจังหวัด ปี 2565-2567
Table 4.5 Longan: Area, production and yield by region and province, 2022-2024

ภาค/จังหวัด	เนื้อที่ยืนต้น (ไร่) Planted area (rai)			เนื้อที่ให้ผล (ไร่) Harvested area (rai)			ผลผลิต (ตัน) Production (ton)			ผลผลิตต่อไร่ (กก./ไร่) Yield (kg/rai)			Region/ Province
	2565 2022	2566 2023	2567 P 2024	2565 2022	2566 2023	2567 P 2024	2565 2022	2566 2023	2567 P 2024	2565 2022	2566 2023	2567 P 2024	
รวมทั้งประเทศ	**1,738,506**	**1,695,563**	**1,662,993**	**1,693,261**	**1,666,364**	**1,644,559**	**1,555,360**	**1,414,874**	**1,420,292**	**919**	**849**	**864**	**Whole Kingdom**
เหนือ	**1,310,823**	**1,290,701**	**1,272,059**	**1,268,641**	**1,264,226**	**1,256,112**	**1,038,364**	**965,395**	**962,827**	**818**	**764**	**767**	**Northern**
ตะวันออกเฉียงเหนือ	**32,855**	**32,756**	**31,131**	**31,647**	**31,749**	**30,257**	**20,591**	**15,596**	**13,333**	**651**	**491**	**441**	**Northeastern**
กลาง	**394,400**	**371,729**	**359,445**	**392,616**	**370,070**	**357,915**	**496,205**	**433,687**	**443,992**	**1,264**	**1,172**	**1,240**	**Central**
ใต้	**428**	**377**	**358**	**357**	**319**	**275**	**199**	**196**	**140**	**559**	**614**	**509**	**Southern**
เชียงราย	245,311	238,128	230,799	242,598	238,074	230,749	109,796	85,264	64,419	453	358	279	Chiang Rai
พะเยา	96,504	94,311	93,205	94,406	93,651	92,684	43,309	38,186	33,994	459	408	367	Phayao
ลำปาง	24,047	24,047	22,993	22,502	22,730	22,989	9,995	6,187	5,285	444	272	230	Lampang
ลำพูน	367,943	363,626	362,202	346,393	345,830	349,381	366,807	337,639	350,591	1,059	976	1,003	Lamphun
เชียงใหม่	456,444	453,443	448,801	444,767	448,291	447,039	439,230	431,354	425,240	988	962	951	Chiang Mai
แม่ฮ่องสอน	1,321	1,318	1,206	1,110	1,273	1,161	780	745	446	703	585	384	Mae Hong Son
ตาก	30,410	30,212	29,573	29,812	29,776	29,454	19,844	20,387	38,519	666	685	1,308	Tak
กำแพงเพชร	12,084	11,680	11,868	11,360	11,229	11,504	9,962	11,784	12,204	877	1,049	1,061	Kamphaeng Phet
สุโขทัย	1,510	1,416	1,404	1,460	1,406	1,404	660	596	498	452	424	355	Sukhothai
แพร่	3,732	3,614	2954	3,682	3,596	2,892	1,413	1,355	735	384	377	254	Phrae
น่าน	64,366	61,963	60,979	63,822	61,801	60,979	33,514	29,101	28,357	525	471	465	Nan
อุตรดิตถ์	2,339	2,184	1,635	2,322	2,174	1,634	560	472	287	241	217	176	Uttaradit
พิษณุโลก	2,689	2,705	2,581	2,667	2,676	2,571	1,264	1,222	1,105	474	457	430	Phitsanulok
พิจิตร	286	307	312	278	250	250	207	189	214	743	756	856	Phichit
นครสวรรค์	550	472	439	471	392	430	311	246	361	661	628	840	Nakhon Sawan
อุทัยธานี	275	276	256	244	250	234	176	125	122	721	500	521	Uthai Thani
เพชรบูรณ์	1,012	999	852	747	827	757	536	543	450	716	657	594	Phetchabun
เลย	14,881	14,816	13,738	14,858	14,568	13,479	8,427	4,165	4,751	567	286	352	Loei
หนองบัวลำภู	1,677	1,638	1,624	1,665	1,624	1,622	914	708	524	549	436	323	Nong Bua Lam Phu
อุดรธานี	527	482	486	510	475	468	217	81	52	426	171	111	Udon Thani
หนองคาย	837	733	711	749	656	707	571	163	195	762	248	276	Nong Khai
บึงกาฬ	90	104	107	67	76	90	36	26	27	543	342	300	Beung Kan
สกลนคร	1,612	1,720	1,707	1,567	1,587	1,586	975	775	595	622	488	375	Sakon Nakhon
มุกดาหาร	115	180	171	85	115	104	43	49	35	512	426	337	Mukdahan
ยโสธร	153	158	200	88	152	138	63	102	60	717	671	435	Yasothon
อำนาจเจริญ	406	406	396	311	381	396	224	250	178	721	656	449	Amnat Charoen
อุบลราชธานี	1,513	1,542	1,552	1,325	1,503	1,480	1,004	1,111	906	758	739	612	Ubon Ratchathani
ศรีสะเกษ	725	709	704	694	682	699	670	654	727	966	959	1,040	Si Sa Ket
สุรินทร์	172	178	177	142	162	161	155	164	84	1,089	1,012	522	Surin
บุรีรัมย์	3,710	3,561	3,285	3,350	3,477	3,243	3,171	3,620	2,880	946	1,041	888	Buri Ram
กาฬสินธุ์	349	343	337	316	308	334	175	158	136	553	513	407	Kalasin
ขอนแก่น	848	848	844	848	848	841	391	351	248	461	414	295	Khon Kaen
ชัยภูมิ	2,579	2,668	2,591	2,552	2,569	2,489	1,533	1,421	788	601	553	317	Chaiyaphum
นครราชสีมา	2,520	2,522	2,370	2,389	2,430	2,297	1,965	1,759	1,122	823	724	488	Nakhon Ratchasima
สระบุรี	426	430	393	390	409	371	238	268	188	611	655	507	Saraburi

ตารางที่ 4.5 ลำไย: เนื้อที่ ผลผลิต และผลผลิตต่อไร่ เป็นรายภาค และรายจังหวัด ปี 2565-2567 (ต่อ)

Table 4.5 Longan: Area, production and yield by region and province, 2022-2024 (Continued)

ภาค/จังหวัด	เนื้อที่ยืนต้น (ไร่) Planted area (rai)			เนื้อที่ให้ผล (ไร่) Harvested area (rai)			ผลผลิต (ตัน) Production (ton)			ผลผลิตต่อไร่ (กก./ไร่) Yield (kg/rai)			Region/ Province
	2565 2022	2566 2023	2567 P 2024	2565 2022	2566 2023	2567 P 2024	2565 2022	2566 2023	2567 P 2024	2565 2022	2566 2023	2567 P 2024	
ลพบุรี	390	401	397	375	364	367	113	125	69	302	343	188	Lop Buri
สุพรรณบุรี	423	406	384	392	378	334	281	284	159	717	751	476	Suphanburi
ปทุมธานี	417	423	299	409	411	292	383	340	204	937	827	699	Pathum Thani
ปราจีนบุรี	2,046	1,896	1,667	2,007	1,894	1,667	2,436	2,015	1,943	1,214	1,064	1,166	Prachin Buri
ฉะเชิงเทรา	3,512	3,067	2,910	3,512	3,067	2,910	2,824	2,174	2,097	804	709	721	Chachoengsao
สระแก้ว	80,999	78,224	77,801	80,221	78,134	77,780	83,616	67,640	74,628	1,042	866	959	Sa Kaeo
จันทบุรี	285,699	267,588	258,262	285,489	266,637	257,374	386,819	342,309	349,071	1,355	1,284	1,356	Chanthaburi
ตราด	1,676	1,179	488	1,675	1,178	488	1,112	572	282	664	486	578	Trat
ระยอง	2,218	1,711	1,552	2,218	1,711	1,552	1,327	1,441	1,060	598	842	683	Rayong
ชลบุรี	1,522	1,506	1,358	1,518	1,506	1,356	1,154	1,212	761	760	805	561	Chon Buri
สมุทรสาคร	4,647	4,637	4,494	4,457	4,621	4,494	6,219	6,168	5,609	1,395	1,335	1,248	Samut Sakhon
นครปฐม	3,251	3,230	2,865	3,183	3,181	2,744	4,029	3,884	3,265	1,266	1,221	1,190	Nakhon Pathom
กาญจนบุรี	1,356	1,324	1,294	1,229	1,189	1,205	1,056	1,002	965	859	843	801	Kanchanaburi
ราชบุรี	4,726	4,620	4,420	4,578	4,425	4,227	4,074	3,775	3,338	890	853	790	Ratchaburi
เพชรบุรี	686	687	644	611	589	564	394	377	287	645	640	509	Phetchaburi
ประจวบคีรีขันธ์	205	204	103	189	189	86	54	19	11	284	101	128	Prachuap Khiri Khan
สงขลา	176	176	167	168	168	159	149	156	103	888	929	648	Songkhla
อื่น ๆ 1/	594	545	436	483	474	343	182	160	118	377	339	343	Others 1/

หมายเหตุ: 1/ อื่น ๆ ได้แก่ จังหวัดนครพนม ร้อยเอ็ด พระนครศรีอยุธยา นนทบุรี กรุงเทพฯ นครนายก ชุมพร ระนอง สุราษฎร์ธานี พังงา ภูเก็ต กระบี่ ตรัง นครศรีธรรมราช พัทลุง สตูล ปัตตานี ยะลา และนราธิวาส

Remark: 1/ The others are Nakhon Phanom, Roi Et, Ayutthaya, Nonthaburi, Bangkok, Nakhon Nayok, Chumphon, Ranong, Surat Thani, Phang Nga, Phuket, Krabi, Trang, Nakhon Si Thammarat, Phatthalung, Satun, Pattani, Yala and Narathiwat

รูปที่ 4.5 ลำไย: เนื้อที่ให้ผล ผลผลิต และผลผลิตต่อไร่ เป็นรายภาค ปี 2567

Figure 4.5 Longan: Harvested area, production and yield by region, 2024

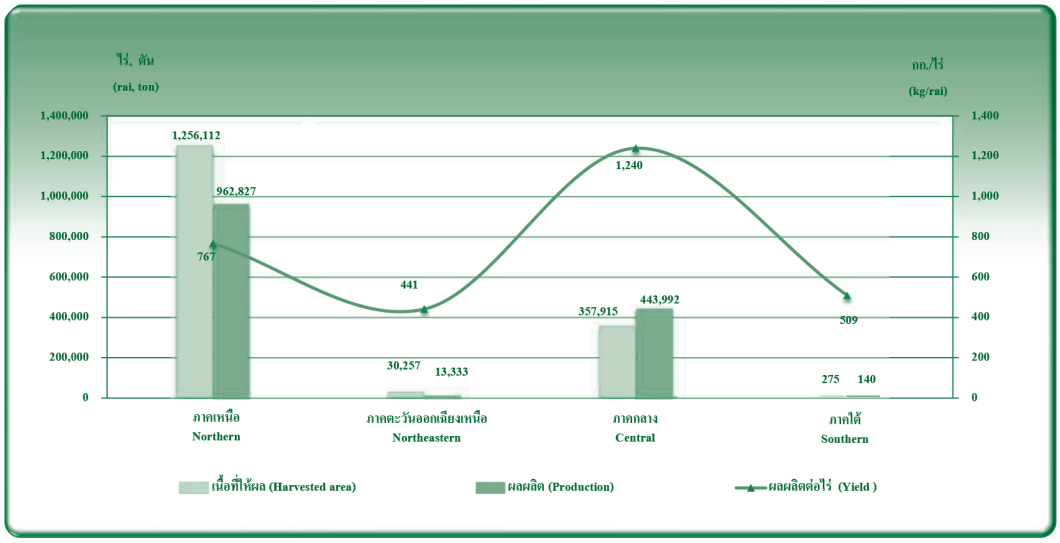

ตารางที่ 4.6 เงาะ: เนื้อที่ ผลผลิต ผลผลิตต่อไร่ ราคาที่เกษตรกรขายได้ และมูลค่าของผลผลิต ปี 2558-2567
Table 4.6 Rambutan: Area, production, yield, farm gate price and value of production, 2015-2024

ปี	เนื้อที่ยืนต้น (1,000 ไร่) Planted area (1,000 rais)	เนื้อที่ให้ผล (1,000 ไร่) Harvested area (1,000 rais)	ผลผลิต (1,000 ตัน) Production (1,000 tons)	ผลผลิตต่อไร่ (กก./ไร่) Yield (kg/rai)	ราคาที่เกษตรกรขายได้ (บาท/กก.) Farm gate price (Baht/kg)	มูลค่าของผลผลิต (ล้านบาท) Value of production (Million Baht)	Year
2558	277	261	285	1,092	22.07	6,281	2015
2559	265	249	191	766	34.20	6,517	2016
2560	256	243	248	1,021	25.39	6,293	2017
2561	239	224	260	1,162	23.14	6,011	2018
2562	233	214	280	1,311	25.82	7,229	2019
2563	231	211	270	1,278	23.48	6,340	2020
2564	226	208	284	1,361	19.46	5,519	2021
2565	221	207	265	1,283	23.79	6,307	2022
2566	194	183	215	1,179	32.48	6,996	2023
2567	187[P]	179[P]	202[P]	1,128[P]	37.97	7,670	2024

รูปที่ 4.6 เงาะ: เนื้อที่ ผลผลิต ผลผลิตต่อไร่ และราคาที่เกษตรกรขายได้ ปี 2558-2567
Figure 4.6 Rambutan: Area, production, yield, and farm gate price, 2015-2024

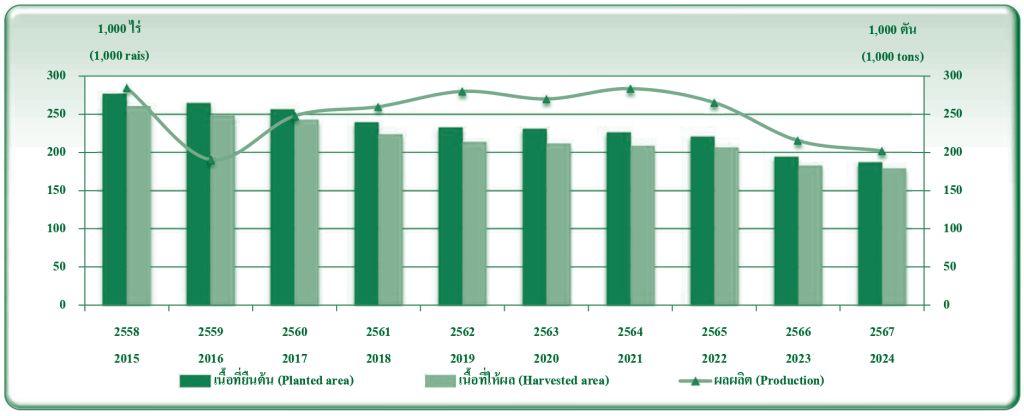

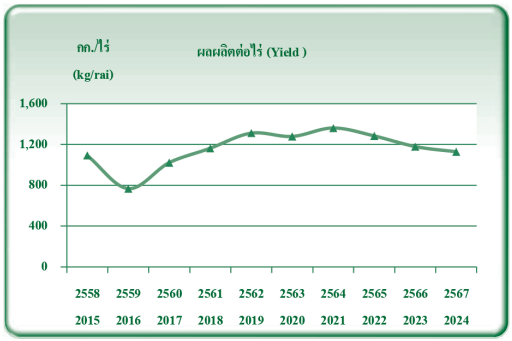

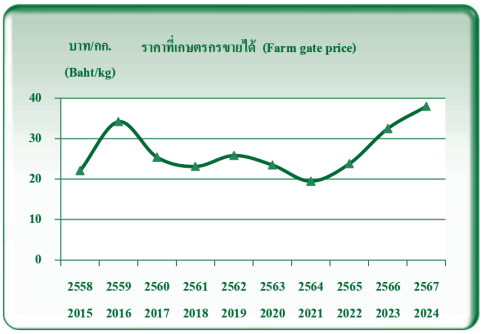

ตารางที่ 4.7 เงาะ: เนื้อที่ ผลผลิต และผลผลิตต่อไร่ เป็นรายภาค และรายจังหวัด ปี 2565-2567

Table 4.7 Rambutan: Area, production and yield by region and province, 2022-2024

ภาค/จังหวัด	เนื้อที่ยืนต้น (ไร่) Planted area (rai)			เนื้อที่ให้ผล (ไร่) Harvested area (rai)			ผลผลิต (ตัน) Production (ton)			ผลผลิตต่อไร่ (กก./ไร่) Yield (kg/rai)			Region/ Province
	2565 2022	2566 2023	2567 P 2024	2565 2022	2566 2023	2567 P 2024	2565 2022	2566 2023	2567 P 2024	2565 2022	2566 2023	2567 P 2024	
รวมทั้งประเทศ	**220,606**	**194,113**	**187,170**	**206,581**	**182,725**	**179,126**	**265,127**	**215,390**	**201,981**	**1,283**	**1,179**	**1,128**	**Whole Kingdom**
เหนือ	**30,611**	**30,878**	**30,170**	**26,255**	**28,196**	**28,232**	**13,494**	**14,502**	**10,543**	**514**	**514**	**373**	**Northern**
ตะวันออกเฉียงเหนือ	**9,696**	**9,616**	**9,826**	**6,853**	**7,155**	**7,818**	**6,022**	**4,823**	**6,142**	**879**	**674**	**786**	**Northeastern**
กลาง	**109,594**	**87,521**	**83,578**	**104,336**	**82,735**	**80,155**	**218,653**	**142,567**	**145,188**	**2,096**	**1,723**	**1,811**	**Central**
ใต้	**70,705**	**66,098**	**63,596**	**69,137**	**64,639**	**62,921**	**26,958**	**53,498**	**40,108**	**390**	**828**	**637**	**Southern**
เชียงราย	8,360	8,415	7,886	7,155	8,070	7,767	3,411	4,097	2,794	477	508	360	Chiang Rai
พะเยา	845	845	852	803	803	823	560	563	333	697	701	405	Phayao
เชียงใหม่	3,425	3,460	3,645	2,600	3,110	3,325	2,728	3,422	2,021	1,049	1,100	608	Chiang Mai
แม่ฮ่องสอน	265	281	281	229	241	255	96	109	68	419	452	267	Mae Hong Son
สุโขทัย	1,229	1,239	1,239	882	959	1,229	356	379	341	404	395	277	Sukhothai
น่าน	11,741	11,725	11,092	11,372	11,436	10,795	4,444	4,036	3,166	391	353	293	Nan
อุตรดิตถ์	1,484	1,706	1,715	1,240	1,225	1,429	436	410	401	352	335	281	Uttaradit
พิษณุโลก	1,757	1,756	2,005	1,471	1,454	1,672	961	930	899	654	640	538	Phitsanulok
อุทัยธานี	281	259	257	196	212	251	166	108	94	847	509	375	Uthai Thani
เพชรบูรณ์	1,224	1,192	1,198	307	686	686	335	448	426	1,091	653	621	Phetchabun
เลย	3,410	3,465	3,720	2,896	3,036	3,179	1,863	1,468	1,671	643	484	526	Loei
หนองบัวลำภู	1,092	1,106	985	84	84	129	66	46	51	786	548	395	Nong Bua Lam Phu
หนองคาย	1,632	1,682	1,789	1,237	1,237	1,564	1,177	719	1,813	952	581	1,159	Nong Khai
บึงกาฬ	1,094	1,131	1,160	788	788	940	1,097	692	947	1,392	878	1,007	Beung Kan
ยโสธร	93	95	100	76	78	81	59	59	50	776	756	617	Yasothon
อุบลราชธานี	1,030	850	850	631	749	759	688	781	694	1,090	1,043	914	Ubon Ratchathani
ศรีสะเกษ	1,202	1,144	1,118	1,067	1,097	1,104	1,032	1,018	893	967	928	809	Si Sa Ket
นครราชสีมา	143	143	104	74	86	62	40	40	23	541	465	371	Nakhon Ratchasima
นครนายก	109	104	110	94	97	99	78	35	28	830	361	283	Nakhon Nayok
ปราจีนบุรี	430	413	392	359	349	336	356	273	197	992	782	586	Prachin Buri
จันทบุรี	49,331	32,817	30,402	48,569	32,097	29,939	100,062	55,799	45,710	2,060	1,738	1,527	Chanthaburi
ตราด	52,134	48,070	47,041	48,459	44,851	44,894	111,226	83,040	96,716	2,295	1,851	2,154	Trat
ระยอง	3,354	1,890	1,507	3,215	1,751	1,369	5,132	2,082	1,710	1,596	1,189	1,249	Rayong
ชลบุรี	47	45	52	47	45	45	42	28	21	894	622	467	Chon Buri
กาญจนบุรี	2,388	2,370	2,277	2,011	1,985	1,911	769	561	348	382	283	182	Kanchanaburi
ราชบุรี	599	599	599	529	529	529	250	167	65	473	316	123	Ratchaburi
เพชรบุรี	672	708	708	588	590	590	309	289	187	526	490	317	Phetchaburi
ประจวบคีรีขันธ์	530	505	490	465	441	443	429	293	206	923	664	465	Prachuap Khiri Khan
ชุมพร	1,985	1,232	976	1,965	1,212	976	118	586	412	60	483	422	Chumphon
ระนอง	299	276	221	287	269	221	85	170	117	296	632	529	Ranong
สุราษฎร์ธานี	25,606	22,495	21,144	24,937	21,852	20,812	17,994	30,429	21,623	722	1,393	1,039	Surat Thani

ตารางที่ 4.7 เงาะ: เนื้อที่ ผลผลิต และผลผลิตต่อไร่ เป็นรายภาค และรายจังหวัด ปี 2565-2567 (ต่อ)
Table 4.7 Rambutan: Area, production and yield by region and province, 2022-2024 (Continued)

ภาค/จังหวัด	เนื้อที่ยืนต้น (ไร่) Planted area (rai)			เนื้อที่ให้ผล (ไร่) Harvested area (rai)			ผลผลิต (ตัน) Production (ton)			ผลผลิตต่อไร่ (กก./ไร่) Yield (kg/rai)			Region/ Province
	2565 2022	2566 2023	2567 P 2024	2565 2022	2566 2023	2567 P 2024	2565 2022	2566 2023	2567 P 2024	2565 2022	2566 2023	2567 P 2024	
พังงา	3,847	3,495	3,225	3,824	3,472	3,215	853	1,855	1,392	223	534	433	Phang Nga
ภูเก็ต	385	385	364	380	380	363	108	140	89	284	368	245	Phuket
กระบี่	855	855	770	855	855	770	194	342	235	227	400	305	Krabi
ตรัง	1,286	1,275	1,275	1,286	1,275	1,267	438	860	565	341	675	446	Trang
นครศรีธรรมราช	12,444	12,428	12,218	12,118	12,052	12,004	3,339	6,460	5,913	276	536	493	Nakhon Si Thammarat
พัทลุง	2,371	2,314	2,301	2,149	2,088	2,250	39	1,233	968	18	591	430	Phatthalung
สงขลา	2,451	2,417	2,320	2,446	2,415	2,308	699	1,698	1,229	286	703	532	Songkhla
สตูล	1,565	1,568	1,559	1,403	1,432	1,526	486	922	640	346	644	419	Satun
ปัตตานี	1,550	1,476	1,456	1,497	1,468	1,448	468	964	778	313	657	537	Pattani
ยะลา	1,996	1,965	1,864	1,970	1,958	1,864	515	1,249	1,104	261	638	592	Yala
นราธิวาส	14,065	13,917	13,903	14,020	13,911	13,897	1,622	6,590	5,043	116	474	363	Narathiwat

รูปที่ 4.7 เงาะ: เนื้อที่ให้ผล ผลผลิต และผลผลิตต่อไร่ เป็นรายภาค ปี 2567
Figure 4.7 Rambutan: Harvested area, production and yield by region, 2024

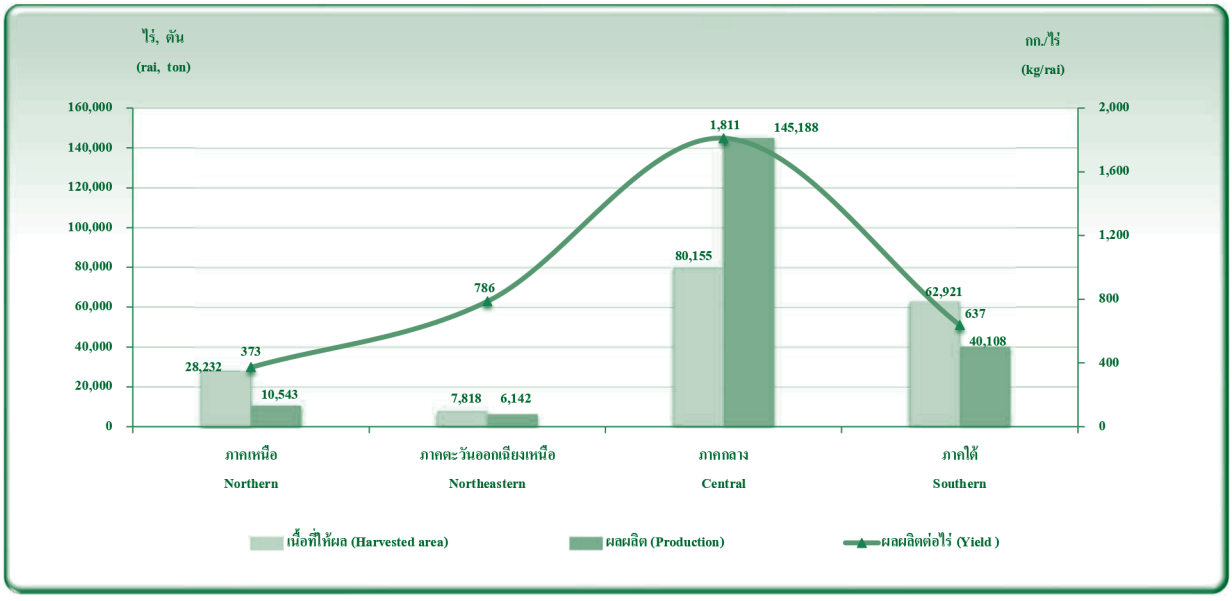

ตารางที่ 4.8 ทุเรียน: เนื้อที่ ผลผลิต ผลผลิตต่อไร่ ราคาที่เกษตรกรขายได้ และมูลค่าของผลผลิต ปี 2558-2567
Table 4.8 Durian: Area, production, yield, farm gate price and value of production, 2015-2024

ปี	เนื้อที่ยืนต้น (1,000 ไร่) Planted area (1,000 rais)	เนื้อที่ให้ผล (1,000 ไร่) Harvested area (1,000 rais)	ผลผลิต (1,000 ตัน) Production (1,000 tons)	ผลผลิตต่อไร่ (กก./ไร่) Yield (kg/rai)	ราคาที่เกษตรกรขายได้ (บาท/กก.) Farm gate price (Baht/kg)	มูลค่าของผลผลิต (ล้านบาท) Value of production (Million Baht)	Year
2558	805	639	637	997	46.96	29,936	2015
2559	883	649	566	871	62.96	35,604	2016
2560	936	664	689	1,037	71.81	49,502	2017
2561	1,014	699	786	1,124	78.16	61,420	2018
2562	1,083	754	1,058	1,405	99.86	105,700	2019
2563	1,162	829	1,168	1,410	102.15	119,278	2020
2564	1,286	889	1,256	1,413	113.98	143,167	2021
2565	1,435	983	1,338	1,362	103.35	138,309	2022
2566	1,581[P]	1,060[P]	1,482[P]	1,398[P]	98.07	145,320	2023
2567	1,745[P]	1,138[P]	1,287[P]	1,131[P]	122.07	157,110	2024

รูปที่ 4.8 ทุเรียน: เนื้อที่ ผลผลิต ผลผลิตต่อไร่ และราคาที่เกษตรกรขายได้ ปี 2558-2567
Figure 4.8 Durian: Area, production, yield and farm gate price, 2015-2024

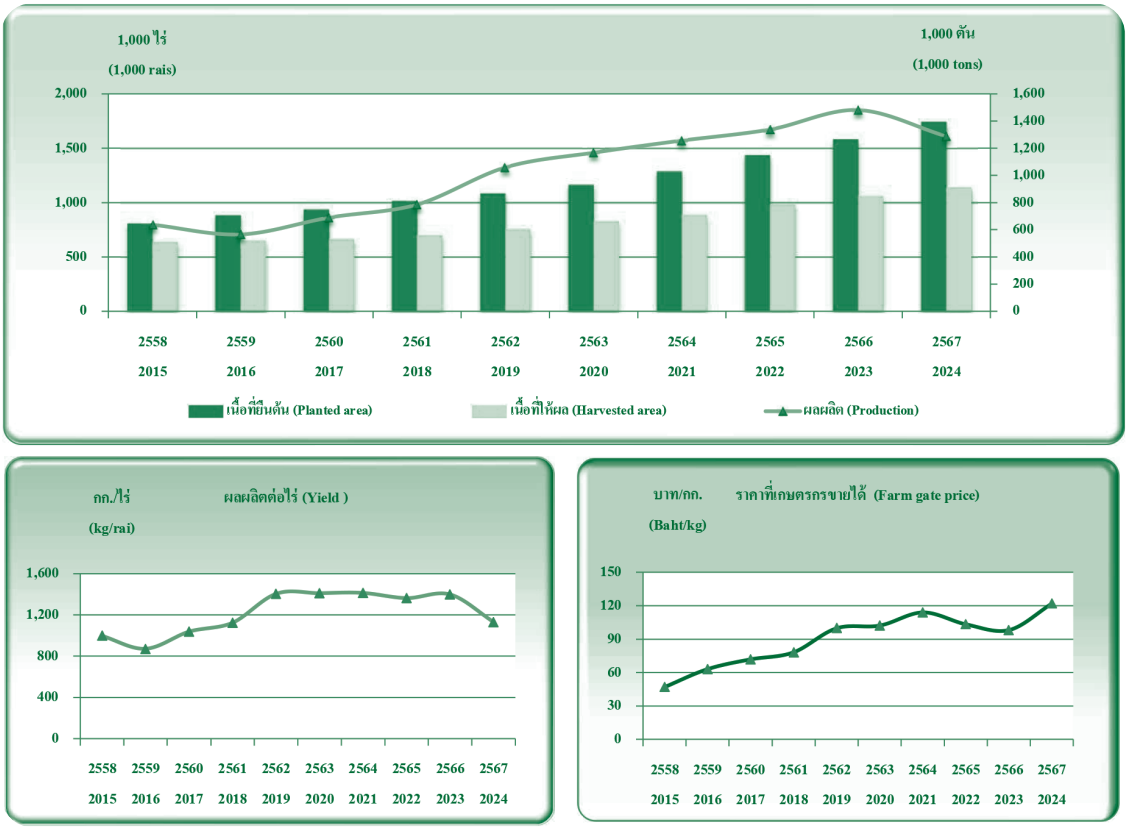

ตารางที่ 4.9 ทุเรียน: เนื้อที่ ผลผลิต และผลผลิตต่อไร่ เป็นรายภาค และรายจังหวัด ปี 2565-2567

Table 4.9 Durian: Area, production and yield by region and province, 2022-2024

ภาค/จังหวัด	เนื้อที่ยืนต้น (ไร่) Plantedarea (rai)			เนื้อที่ให้ผล (ไร่) Harvestedarea (rai)			ผลผลิต (ตัน) Production (ton)			ผลผลิตต่อไร่ (กก./ไร่) Yield (kg/rai)			Region/ Province
	2565 2022	2566[P] 2023	2567[P] 2024	2565 2022	2566[P] 2023	2567[P] 2024	2565 2022	2566[P] 2023	2567[P] 2024	2565 2022	2566[P] 2023	2567[P] 2024	
รวมทั้งประเทศ	**1,434,974**	**1,580,925**	**1,745,401**	**982,920**	**1,059,758**	**1,138,475**	**1,338,257**	**1,481,799**	**1,287,047**	**1,362**	**1,398**	**1,131**	**Whole Kingdom**
เหนือ	**94,314**	**101,520**	**111,251**	**67,477**	**71,587**	**76,352**	**48,347**	**52,841**	**52,389**	**717**	**738**	**686**	**Northern**
ตะวันออกเฉียงเหนือ	**45,615**	**56,732**	**65,672**	**15,421**	**22,923**	**28,370**	**13,393**	**19,792**	**22,404**	**869**	**863**	**790**	**Northeastern**
กลาง	**617,769**	**696,147**	**753,897**	**390,848**	**418,015**	**455,249**	**827,822**	**796,743**	**681,997**	**2,118**	**1,906**	**1,498**	**Central**
ใต้	**677,276**	**726,526**	**814,581**	**509,174**	**547,233**	**578,504**	**448,695**	**612,423**	**530,258**	**881**	**1,119**	**917**	**Southern**
เชียงราย	1,868	2,528	3,289	465	876	1,176	102	213	280	219	243	238	Chiang Rai
พะเยา	292	365	1,179	23	38	100	9	18	34	382	474	340	Phayao
ลำปาง	216	307	420	122	122	126	14	31	52	118	254	413	Lampang
ลำพูน	57	91	353	8	26	35	1	2	5	150	88	150	Lamphun
เชียงใหม่	2,866	3,108	3,918	664	843	1,488	255	338	629	384	401	423	Chiang Mai
แม่ฮ่องสอน	60	67	112	0	19	31	0	2	3	0	104	110	Mae Hong Son
ตาก	4,103	5,667	6,117	2549	3,105	3,666	2,074	2,646	2,844	814	852	776	Tak
กำแพงเพชร	2,057	2,038	2,194	804	1,103	1,167	356	455	466	443	413	399	Kamphaeng Phet
สุโขทัย	15,076	15,696	16,514	12,967	13,117	13,232	6,364	6,845	6,762	491	522	511	Sukhothai
แพร่	6,683	7,701	8,023	3,443	4,108	4,414	2,789	3,005	3,003	810	731	680	Phrae
น่าน	2,245	2,372	2,976	671	745	1,008	192	222	273	286	298	271	Nan
อุตรดิตถ์	47,776	48,856	51,133	40,985	41,398	42,215	32,747	35,189	34,028	799	850	806	Uttaradit
พิษณุโลก	4,594	5,349	7,711	1,406	2,388	3,445	838	1,205	1,537	596	505	446	Phitsanulok
พิจิตร	1,215	954	964	802	729	738	1,004	908	865	1,252	1,246	1,172	Phichit
นครสวรรค์	523	706	480	173	117	119	94	46	47	543	393	395	Nakhon Sawan
อุทัยธานี	1,509	1,888	1,950	738	1,016	1,089	542	587	349	734	578	320	Uthai Thani
เพชรบูรณ์	3,174	3,827	3,918	1,657	1,837	2,303	966	1,129	1,211	583	615	526	Phetchabun
เลย	4,874	5,815	6,036	1659	2,486	2,970	699	1,143	1,704	421	460	574	Loei
หนองบัวลำภู	487	938	778	12	35	86	2	8	15	150	217	174	Nong Bua Lam Phu
อุดรธานี	1,506	2,036	2,256	254	400	662	104	190	305	409	475	461	Udon Thani
หนองคาย	2,064	2,252	2,389	498	916	1,384	170	428	791	341	467	572	Nong Khai
บึงกาฬ	3,285	3,701	3,894	924	1,801	2,498	233	857	1,345	252	476	538	Beung Kan
สกลนคร	673	831	1,019	177	252	347	37	107	171	209	425	493	Sakon Nakhon
นครพนม	1,126	1,224	1,366	199	366	648	49	119	227	246	325	350	Nakhon Phanom
อุบลราชธานี	2,410	3,832	5,471	862	1,571	1,773	706	1,576	1,850	819	1,003	1,043	Ubon Ratchathani
ศรีสะเกษ	15,137	16,159	18,989	6110	8,351	8,783	8,235	10,599	9,388	1348	1,269	1,069	Si Sa Ket
สุรินทร์	1,354	1,774	1,824	200	358	466	97	169	208	487	472	446	Surin
บุรีรัมย์	3,055	3,606	5,070	916	1,129	1,722	715	934	1,296	780	827	753	Buri Ram
กาฬสินธุ์	401	412	465	9	68	202	5	11	42	510	162	208	Kalasin
ชัยภูมิ	2,951	3,263	3,543	1,321	1,665	2,149	744	1,196	1,365	563	718	635	Chaiyaphum
นครราชสีมา	6,292	10,889	12,572	2,280	3,525	4,680	1,598	2,455	3,697	701	696	790	Nakhon Ratchasima
สระบุรี	2,038	2,921	2,933	556	947	1,507	152	262	543	273	277	360	Saraburi
ลพบุรี	215	527	519	45	71	78	10	18	21	212	254	269	Lop Buri
สุพรรณบุรี	475	623	723	147	211	267	23	47	57	156	223	213	Suphan Buri
นนทบุรี	2,128	1,978	1,976	278	362	457	25	84	8	90	232	17	Nonthaburi
นครนายก	2,108	3,050	3,155	836	1,053	1,301	874	595	550	1,045	565	423	Nakhon Nayok
ปราจีนบุรี	4,302	5,762	7,468	2,475	2,665	2,903	3,425	2,571	2,134	1,384	965	735	Prachin Buri
จันทบุรี	379,121	420,420	447,356	259,815	273,648	295,273	570,137	538,461	448,692	2,194	1,968	1,520	Chachoengsao
ตราด	75,136	94,175	109,160	37,172	42,591	48,086	86,336	89,511	82,094	2,323	2,102	1,707	Trat
ระยอง	117,753	128,763	138,428	71,104	73,938	81,365	149,234	148,942	135,543	2,099	2,014	1,666	Rayong

ตารางที่ 4.9 ทุเรียน: เนื้อที่ ผลผลิต และผลผลิตต่อไร่ เป็นรายภาค และรายจังหวัด ปี 2565-2567 (ต่อ)

Table 4.9 Durian: Area, production and yield by region and province, 2022-2024 (Continued)

ภาค/จังหวัด	เนื้อที่ยืนต้น (ไร่) Plantedarea (rai)			เนื้อที่ให้ผล (ไร่) Harvestedarea (rai)			ผลผลิต (ตัน) Production (ton)			ผลผลิตต่อไร่ (กก./ไร่) Yield (kg/rai)			Region/ Province
	2565 2022	2566P 2023	2567P 2024	2565 2022	2566P 2023	2567P 2024	2565 2022	2566P 2023	2567P 2024	2565 2022	2566P 2023	2567P 2024	
ชลบุรี	1,537	1,989	2,589	398	471	633	544	417	410	1,367	885	648	Chon Buri
กาญจนบุรี	5,224	6,020	8,519	2,680	3,104	3,342	1,777	1,248	1,206	663	402	361	Kanchanaburi
ราชบุรี	3,832	4,739	5,281	1,126	1,465	1,654	761	670	667	676	457	403	Ratchaburi
เพชรบุรี	6,739	7,249	7,348	3,693	4,527	5,039	2,589	2,482	2,528	701	548	502	Phetchaburi
ประจวบคีรีขันธ์	17,161	17,931	18,442	10,523	12,962	13,344	11,935	11,435	7,544	1,134	882	565	Prachuap Khiri Khan
ชุมพร	260,768	279,254	327,793	216,141	221,768	228,672	261,232	271,470	226,574	1,209	1,224	991	Chumphon
ระนอง	45,891	46,190	46,776	33,767	37,287	42,416	28,667	35,636	38,353	849	956	904	Ranong
สุราษฎร์ธานี	91,710	104,065	116,216	67,207	74,543	80,186	48,327	77,017	68,611	719	1,033	856	Surat Thani
พังงา	9,204	9,380	9,701	6,566	7,499	7,696	1,894	4,173	3,284	288	556	427	Phang Nga
ภูเก็ต	2,689	2,688	2,953	2,511	2,558	2,585	314	808	485	125	316	188	Phuket
กระบี่	6,615	8,497	11,656	3,513	4,267	4,815	1,054	2,991	3,023	300	701	628	Krabi
ตรัง	4,332	4,749	6,744	1,953	2,304	3,227	485	1,582	1,739	248	687	539	Trang
นครศรีธรรมราช	94,811	101,648	109,776	61,169	69,994	72,882	64,990	82,275	84,784	1,062	1,175	1,163	Nakhon Si Thammarat
พัทลุง	6,891	7,442	8,148	4,352	4,628	5,681	67	3,468	2,161	15	749	380	Phatthalung
สงขลา	21,736	23,057	24,942	16,934	18,237	19,286	5,919	13,243	11,392	350	726	591	Songkhla
สตูล	4,138	4,383	4,846	1,890	2,101	2,867	399	1,124	1,166	211	535	407	Satun
ปัตตานี	7,152	7,945	8,513	6,192	6,521	6,567	2,786	5,145	3,997	450	789	609	Pattani
ยะลา	90,703	96,234	105,401	60,518	66,788	73,382	28,622	89,661	71,210	473	1,342	970	Yala
นราธิวาส	30,636	30,994	31,116	26,461	28,738	28,242	3,939	23,830	13,479	149	829	477	Narathiwat

รูปที่ 4.9 ทุเรียน: เนื้อที่ให้ผล ผลผลิต และผลผลิตต่อไร่ เป็นรายภาค ปี 2567

Figure 4.9 Durian: Harvested area, production and yield by region, 2024

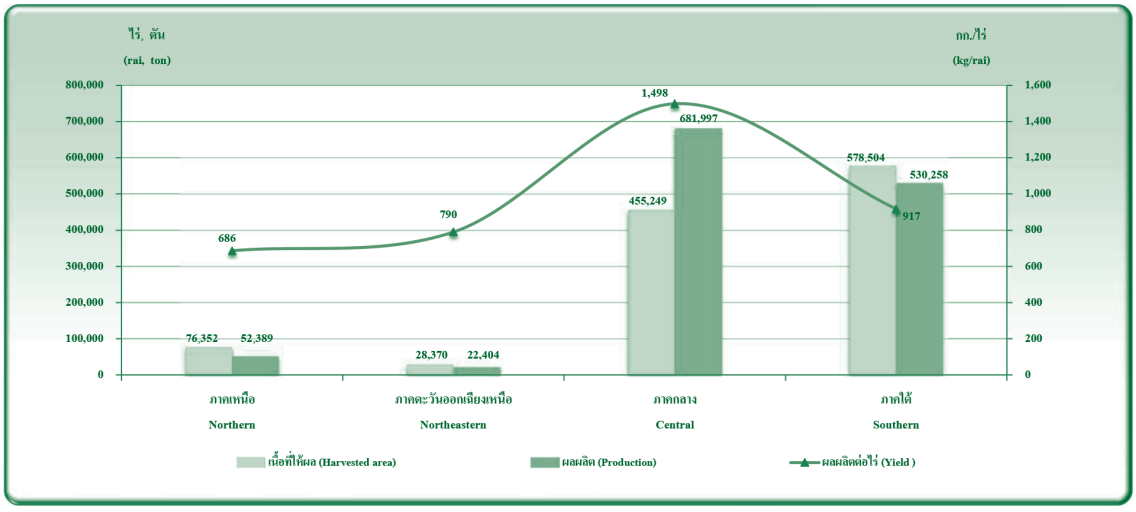

ตารางที่ 4.10 มังคุด: เนื้อที่ ผลผลิต ผลผลิตต่อไร่ ราคาที่เกษตรกรขายได้ และมูลค่าของผลผลิต ปี 2558-2567
Table 4.10 Mangosteen: Area, production, yield, farm gate price and value of production, 2015-2024

ปี	เนื้อที่ยืนต้น (1,000 ไร่) Planted area (1,000 rais)	เนื้อที่ให้ผล (1,000 ไร่) Harvested area (1,000 rais)	ผลผลิต (1,000 ตัน) Production (1,000 tons)	ผลผลิตต่อไร่ (กก./ไร่) Yield (kg/rai)	ราคาที่เกษตรกรขายได้ (บาท/กก.) Farm gate price (Baht/kg)	มูลค่าของผลผลิต (ล้านบาท) Value of production (Million Baht)	Year
2558	479	423	222	526	34.87	7,752	2015
2559	465	417	187	447	35.56	6,636	2016
2560	462	417	228	547	40.10	9,147	2017
2561	456	422	186	441	43.57	8,109	2018
2562	450	427	353	827	29.02	10,238	2019
2563	449	430	337	783	39.63	13,350	2020
2564	444	425	271	637	48.77	13,206	2021
2565	436	418	252	602	55.70	14,037	2022
2566	421	406	271	667	39.63	10,740	2023
2567	411[P]	399[P]	302[P]	756[P]	39.46	11,917	2024

รูปที่ 4.10 มังคุด: เนื้อที่ ผลผลิต ผลผลิตต่อไร่ และราคาที่เกษตรกรขายได้ ปี 2558-2567
Figure 4.10 Mangosteen: Area, production, yield and farm gate price, 2015-2024

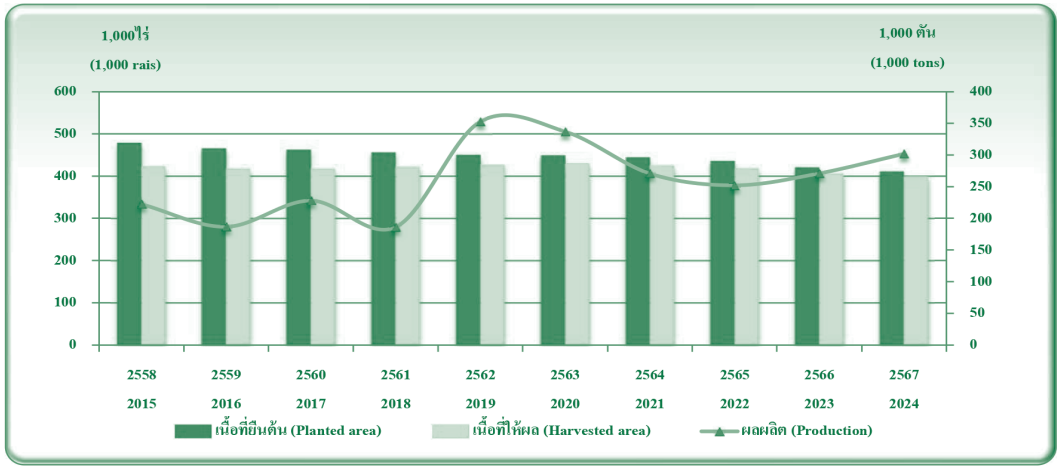

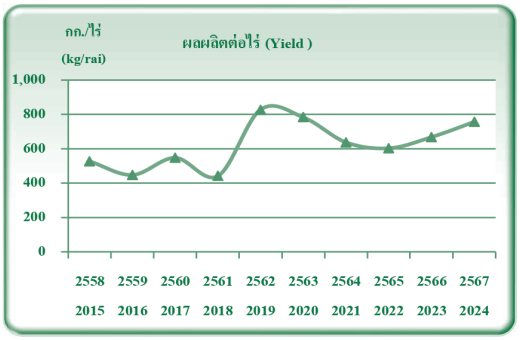

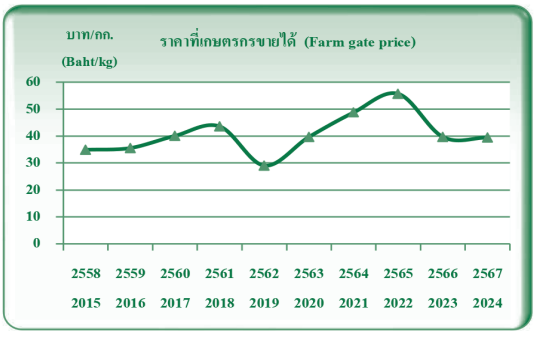

ตารางที่ 4.11 มังคุด: เนื้อที่ ผลผลิต และผลผลิตต่อไร่ เป็นรายภาค และรายจังหวัด ปี 2565-2567
Table 4.11 Mangosteen: Area, production and yield by region and province, 2022-2024

ภาค/จังหวัด	เนื้อที่ยืนต้น (ไร่) Planted area (rai)			เนื้อที่ให้ผล (ไร่) Harvested area (rai)			ผลผลิต (ตัน) Production (ton)			ผลผลิตต่อไร่ (กก./ไร่) Yield (kg/rai)			Region/ Province
	2565 2022	2566 2023	2567 P 2024	2565 2022	2566 2023	2567 P 2024	2565 2022	2566 2023	2567 P 2024	2565 2022	2566 2023	2567 P 2024	
รวมทั้งประเทศ	**435,502**	**420,608**	**411,364**	**418,406**	**406,480**	**399,020**	**252,006**	**271,004**	**301,649**	**602**	**667**	**756**	**Whole Kingdom**
เหนือ	**505**	**495**	**369**	**404**	**394**	**276**	**67**	**103**	**50**	**166**	**261**	**181**	**Northern**
กลาง	**193,747**	**183,705**	**177,196**	**188,723**	**178,608**	**171,813**	**224,010**	**122,542**	**182,294**	**1,187**	**686**	**1,061**	**Central**
ใต้	**241,250**	**236,408**	**233,799**	**229,279**	**227,478**	**226,931**	**27,929**	**148,359**	**119,305**	**122**	**652**	**526**	**Southern**
เชียงราย	505	495	369	404	394	276	67	103	50	167	261	181	Chiang Rai
สระบุรี	316	369	369	85	85	111	26	30	37	304	353	333	Saraburi
สุพรรณบุรี	24	17	15	16	9	9	3	1	0	190	56	48	Suphanburi
นนทบุรี	293	281	281	124	157	164	13	16	6	107	102	34	Nonthaburi
นครนายก	673	673	718	639	639	656	279	84	75	437	131	114	Nakhon Nayok
ปราจีนบุรี	1,577	1,572	1,470	1,458	1,455	1,356	596	428	252	409	294	186	Prachin Buri
จันทบุรี	127,631	118,105	113,766	126,081	116,484	111,990	155,838	83,427	131,569	1,236	716	1,175	Chanthaburi
ตราด	39,734	39,734	39,624	37,603	37,559	37,330	46,052	27,920	36,043	1,225	743	966	Trat
ระยอง	21,188	20,679	18,709	20,661	20,174	18,199	19,957	9,821	13,694	966	487	752	Rayong
ชลบุรี	645	645	657	634	638	640	367	205	178	579	321	278	Chon Buri
ประจวบคีรีขันธ์	1,666	1,630	1,587	1,422	1,408	1,358	879	610	440	618	433	324	Prachuap Khiri Khan
ชุมพร	49,266	47,276	46,796	48,966	46,987	46,507	4,484	57,111	34,285	92	1,215	737	Chumphon
ระนอง	15,048	14,438	14,040	14,693	14,038	13,721	6,566	11,214	8,955	447	799	653	Ranong
สุราษฎร์ธานี	11,694	10,334	9,145	11,169	9,944	8,859	2,286	4,794	3,081	205	482	348	Surat Thani
พังงา	13,109	12,880	12,536	12,771	12,542	12,233	1,430	6,561	3,129	112	523	256	Phang Nga
ภูเก็ต	448	448	432	448	448	432	5	177	82	12	395	190	Phuket
กระบี่	1,037	937	934	1,037	937	904	223	343	235	215	366	260	Krabi
ตรัง	3,518	3,493	3,494	3,470	3,455	3,458	147	1,296	972	42	375	281	Trang
นครศรีธรรมราช	96,347	96,474	96,585	91,449	92,387	93,495	10,243	43,600	51,341	112	472	549	Nakhon Si Thammarat
พัทลุง	9,192	9,059	9,061	7,914	7,898	8,197	8	5,189	2,568	1	657	313	Phatthalung
สงขลา	4,332	4,166	3,999	4,228	4,089	3,945	464	2,117	1,579	110	518	400	Songkhla
สตูล	2,046	2,045	2,032	1,780	1,824	1,862	429	1,020	749	241	559	402	Satun
ปัตตานี	2,864	2,808	2,792	2,647	2,676	2,658	347	1,259	1,014	131	470	381	Pattani
ยะลา	6,468	6,279	6,195	6,238	6,057	5,911	748	2,444	3,393	120	404	574	Yala
นราธิวาส	25,881	25,771	25,758	22,469	24,196	24,749	549	11,234	7,922	24	464	320	Narathiwat

รูปที่ 4.11 มังคุด: เนื้อที่ให้ผล ผลผลิต และผลผลิตต่อไร่ เป็นรายภาค ปี 2567
Figure 4.11 Mangosteen: Harvested area, production and yield by region, 2024

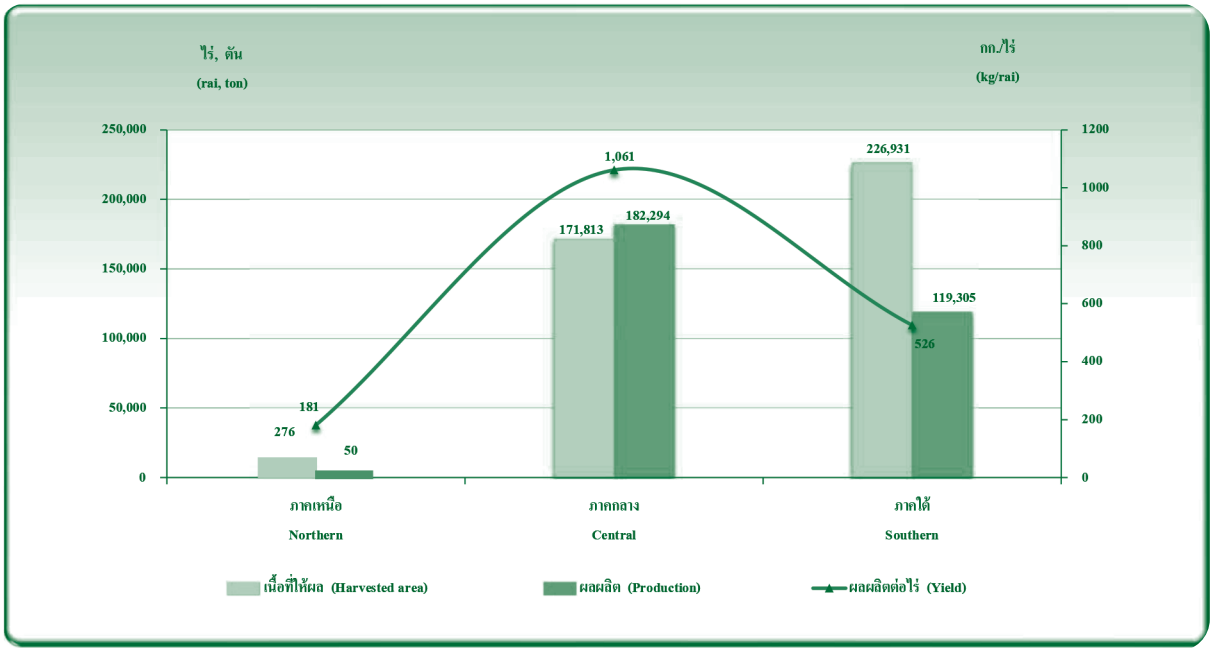

ตารางที่ 4.12 ลิ้นจี่: เนื้อที่ ผลผลิต ผลผลิตต่อไร่ ราคาที่เกษตรกรขายได้ และมูลค่าของผลผลิต ปี 2558-2567
Table 4.12 Lychee: Area, production, yield, farm gate price and value of production, 2015-2024

ปี	เนื้อที่ยืนต้น (1,000 ไร่) Planted area (1,000 rais)	เนื้อที่ให้ผล (1,000 ไร่) Harvested area (1,000 rais)	ผลผลิต (1,000 ตัน) Production (1,000 tons)	ผลผลิตต่อไร่ (กก./ไร่) Yield (kg/rai)	ราคาที่เกษตรกรขายได้ (บาท/กก.) Farm gate price (Baht/kg)	มูลค่าของผลผลิต (ล้านบาท) Value of production (Million Baht)	Year
2558	134	127	51	403	15.77	808	2015
2559	123	120	31	260	27.59	863	2016
2560	122	119	47	391	20.22	941	2017
2561	114	109	48	440	22.15	1,064	2018
2562	109	103	23	225	40.01	921	2019
2563	106	100	34	340	22.78	774	2020
2564	102	99	36	368	23.55	853	2021
2565	96	94	44	465	17.41	763	2022
2566	90	88	41	465	27.84	1,137	2023
2567	84[P]	83[P]	14[P]	168[P]	63.85	915	2024

หมายเหตุ: ราคาปี 2558-2566 เป็นราคาลิ้นจี่พันธุ์ฮงฮวยเกรด A
ปี 2567 เป็นราคาลิ้นจี่พันธุ์ฮงฮวยคละ

Remark: Prices from 2015-2023 refer to Hong-Huay Lychee, grade A.
The Price in 2024 refers to Hong-Huay Lychee, mixed grade.

รูปที่ 4.12 ลิ้นจี่: เนื้อที่ ผลผลิต ผลผลิตต่อไร่ และราคาที่เกษตรกรขายได้ ปี 2558-2567
Figure 4.12 Lychee: Area, production, yield and farm gate price, 2015-2024



ตารางที่ 4.13 ลิ้นจี่: เนื้อที่ ผลผลิต และผลผลิตต่อไร่ เป็นรายภาค และรายจังหวัด ปี 2565-2567
Table 4.13 Lychee: Area, production and yield by region and province, 2022-2024

ภาค/จังหวัด	เนื้อที่ยืนต้น (ไร่) Planted area (rai)			เนื้อที่ให้ผล (ไร่) Harvested area (rai)			ผลผลิต (ตัน) Production (ton)			ผลผลิตต่อไร่ (กก./ไร่) Yield (kg/rai)			Region/ Province
	2565 2022	2566 2023	2567 P 2024	2565 2022	2566 2023	2567 P 2024	2565 2022	2566 2023	2567 P 2024	2565 2022	2566 2023	2567 P 2024	
รวมทั้งประเทศ	**96,486**	**89,874**	**83,662**	**94,165**	**87,730**	**82,934**	**43,817**	**40,836**	**13,952**	**465**	**465**	**168**	**Whole Kingdom**
เหนือ	**86,128**	**79,944**	**74,105**	**84,491**	**78,523**	**73,882**	**40,785**	**33,953**	**13,090**	**483**	**432**	**177**	**Northern**
ตะวันออกเฉียงเหนือ	**3,743**	**3,700**	**3,499**	**3,156**	**3,084**	**3,042**	**1,863**	**1,971**	**761**	**590**	**639**	**250**	**Northeastern**
กลาง	**6,615**	**6,230**	**6,058**	**6,518**	**6,123**	**6,010**	**1,169**	**4,912**	**101**	**179**	**802**	**17**	**Central**
เชียงราย	13,437	12,682	12,079	12,879	12,081	12,028	3,288	2,711	1,120	255	224	93	Chiang Rai
พะเยา	12,118	11,289	11,075	11,704	10,965	11,044	4,189	4,571	223	358	417	20	Phayao
ลำปาง	2,412	2,447	2,339	2,321	2,356	2,327	425	400	89	183	170	38	Lampang
เชียงใหม่	40,698	36,984	35,091	40,396	36,727	35,071	28,856	22,852	11,282	714	622	322	Chiang Mai
แม่ฮ่องสอน	173	142	132	143	131	132	28	24	8	196	183	63	Mae Hong Son
แพร่	208	200	128	195	187	111	45	40	1	231	214	12	Phrae
น่าน	16,194	15,390	12,546	16,110	15,377	12,546	3,628	3,086	232	225	201	18	Nan
เพชรบูรณ์	873	810	715	734	699	623	324	269	134	441	385	215	Phetchabun
เลย	494	447	384	480	416	325	132	102	59	275	245	182	Loei
นครพนม	2,698	2,725	2,737	2,189	2,187	2,389	1,547	1,690	681	707	773	285	Nakhon Phanom
นครราชสีมา	320	320	200	311	320	198	131	135	9	421	422	46	Nakhon Ratchasima
จันทบุรี	1,257	967	819	1,185	885	796	953	675	100	804	763	126	Chanthaburi
สมุทรสงคราม	5,160	5,117	5,093	5,158	5,115	5,091	210	4,231	0	41	827	0	Samut Songkhram
อื่น ๆ[1/]	444	354	324	360	284	253	61	50	13	169	176	51	Others[1/]

หมายเหตุ: [1/] อื่น ๆ ได้แก่ จังหวัดตาก หนองคาย ชัยภูมิ กาญจนบุรี และราชบุรี

Remark: [1/]The others are Tak, Nong Khai, Chaiyaphum, Kanchanaburi and Ratchaburi

รูปที่ 4.13 ลิ้นจี่: เนื้อที่ให้ผล ผลผลิต และผลผลิตต่อไร่ เป็นรายภาค ปี 2567
Figure 4.13 Lychee: Harvested area, production and yield by region, 2024

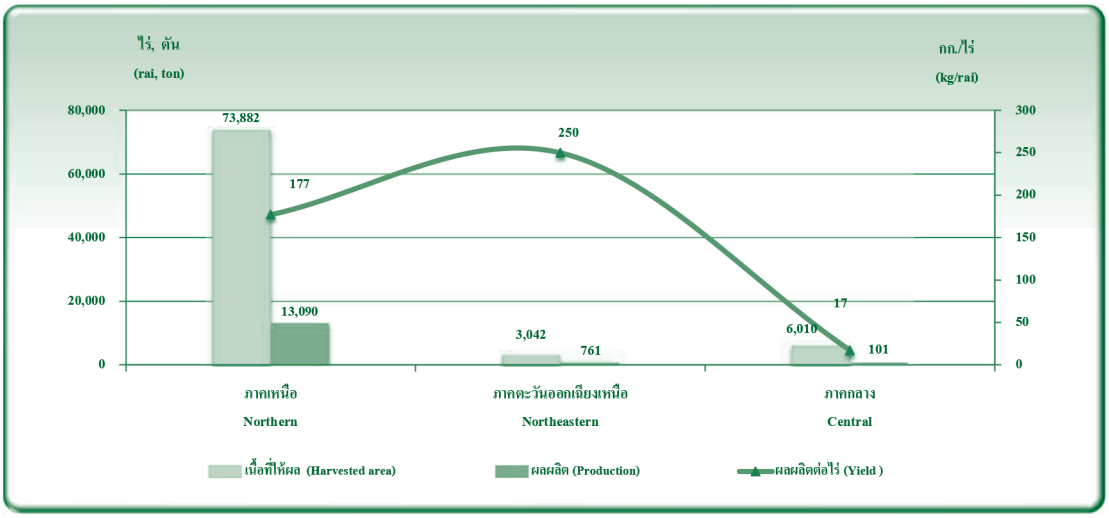

ตารางที่ 4.14 ลองกอง: เนื้อที่ ผลผลิต ผลผลิตต่อไร่ ราคาที่เกษตรกรขายได้ และมูลค่าของผลผลิต ปี 2558-2567
Table 4.14 Longkong: Area, production, yield, farm gate price and value of production, 2015-2024

ปี	เนื้อที่ยืนต้น (1,000 ไร่) Planted area (1,000 rais)	เนื้อที่ให้ผล (1,000 ไร่) Harvested area (1,000 rais)	ผลผลิต (1,000 ตัน) Production (1,000 tons)	ผลผลิตต่อไร่ (กก./ไร่) Yield (kg/rai)	ราคาที่เกษตรกรขายได้ (บาท/กก.) Farm gate price (Baht/kg)	มูลค่าของผลผลิต (ล้านบาท) Value of production (Million Baht)	Year
2558	355	328	124	378	33.10	4,095	2015
2559	323	301	111	369	42.91	4,763	2016
2560	293	274	51	184	39.75	2,009	2017
2561	269	254	75	294	36.87	2,752	2018
2562	246	236	119	502	35.34	4,192	2019
2563	229	223	74	334	38.69	2,877	2020
2564	213	207	76	368	32.09	2,449	2021
2565	198	193	42	219	46.83	1,979	2022
2566	168	162	64	393	37.33	2,376	2023
2567	158[P]	152[P]	47[P]	310[P]	29.85	1,411	2024

รูปที่ 4.14 ลองกอง: เนื้อที่ ผลผลิต ผลผลิตต่อไร่ และราคาที่เกษตรกรขายได้ ปี 2558-2567
Figure 4.14 Longkong: Area, production, yield and farm gate price, 2015-2024

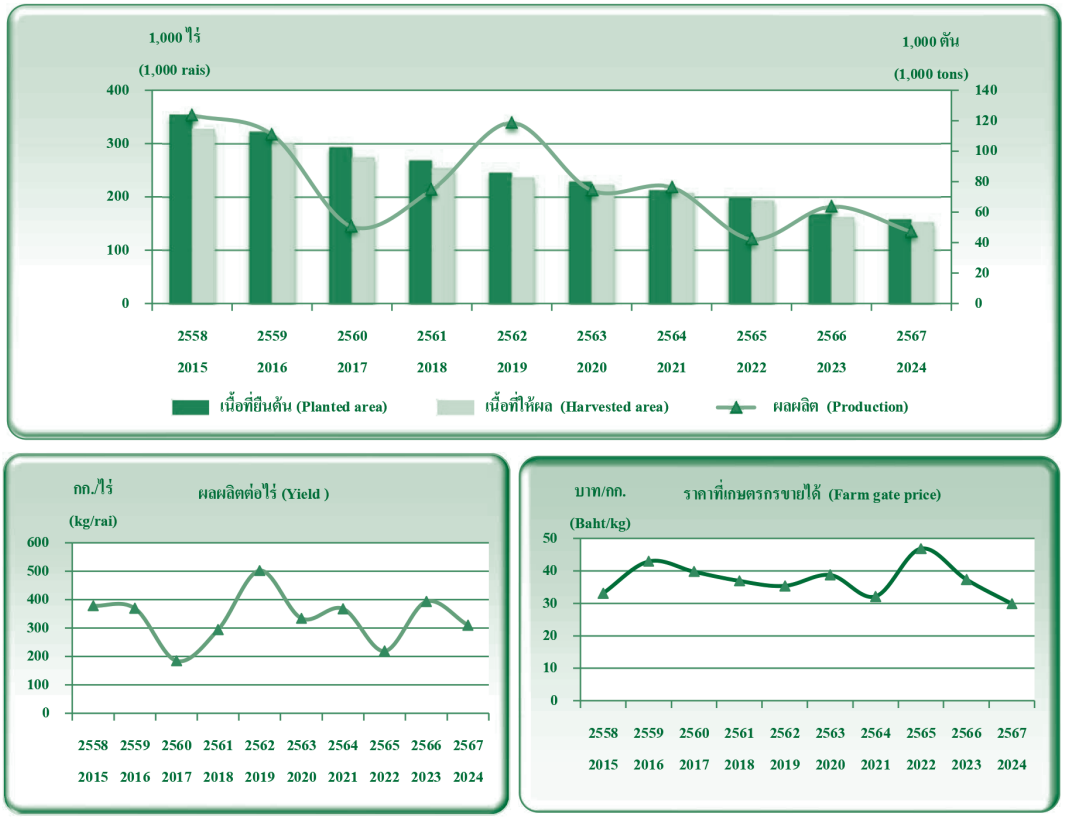

ตารางที่ 4.15 ลองกอง: เนื้อที่ ผลผลิต ผลผลิตต่อไร่ เป็นรายภาค และรายจังหวัด ปี 2565-2567

Table 4.15 Longkong: Area, production and yield by region and province, 2022-2024

ภาค/จังหวัด	เนื้อที่ยืนต้น (ไร่) Planted area (rai)			เนื้อที่ให้ผล (ไร่) Harvested area (rai)			ผลผลิต (ตัน) Production (ton)			ผลผลิตต่อไร่ (กก./ไร่) Yield (kg/rai)			Region/ Province
	2565 2022	2566 2023	2567 P 2024	2565 2022	2566 2023	2567 P 2024	2565 2022	2566 2023	2567 P 2024	2565 2022	2566 2023	2567 P 2024	
รวมทั้งประเทศ	**198,169**	**168,433**	**158,182**	**193,350**	**161,991**	**152,354**	**42,264**	**63,645**	**47,275**	**219**	**393**	**310**	**Whole Kingdom**
เหนือ	**39,984**	**42,867**	**41,986**	**37,467**	**37,657**	**37,015**	**20,774**	**22,308**	**16,877**	**554**	**592**	**456**	**Northern**
กลาง	**33,815**	**15,385**	**14,157**	**33,119**	**14,727**	**13,624**	**19,430**	**7,520**	**7,663**	**587**	**511**	**562**	**Central**
ใต้	**124,370**	**110,181**	**102,039**	**122,764**	**109,607**	**101,715**	**2,060**	**33,817**	**22,735**	**17**	**309**	**224**	**Southern**
เชียงราย	1,225	1,225	1,172	1,209	1,209	1,157	263	331	270	218	274	233	Chiang Rai
สุโขทัย	9,775	9,775	9,618	8,626	8,891	8,744	6,633	6,233	4,897	769	701	560	Sukhothai
แพร่	1,463	1,464	1,384	1,365	1,365	1,367	561	569	383	411	417	280	Phrae
อุตรดิตถ์	27,521	30,403	29,812	26,267	26,192	25,747	13,317	15,175	11,327	507	579	440	Uttaradit
ปราจีนบุรี	348	281	237	347	281	237	162	118	87	465	420	367	Prachin Buri
จันทบุรี	24,302	10,000	9,489	24,088	9,787	9,276	14,001	5,133	5,638	581	524	608	Chanthaburi
ตราด	5,497	2,934	2,371	5,490	2,928	2,365	3,565	1,701	1,418	649	581	600	Trat
ระยอง	2,191	849	755	2,160	818	752	1,359	417	384	629	510	511	Rayong
กาญจนบุรี	305	185	185	294	174	174	64	26	16	216	149	92	Kanchana Buri
ประจวบคีรีขันธ์	1,109	1,076	1,063	677	679	763	251	102	101	371	150	132	Prachuap Khiri Khan
ชุมพร	9,362	6,019	4,381	9,362	6,019	4,381	15	1,813	892	2	301	204	Chumphon
ระนอง	2,296	1,780	1,511	2,231	1,728	1,511	127	769	617	57	445	408	Ranong
สุราษฎร์ธานี	9,596	5,954	4,902	9,370	5,943	4,865	392	2,181	1,048	42	367	215	Surat Thani
พังงา	5,128	4,443	4,011	4,984	4,411	4,011	171	1,341	906	34	304	226	Phang Nga
ภูเก็ต	571	568	519	567	564	519	5	33	25	8	59	48	Phuket
กระบี่	1,475	1,405	1,301	1,475	1,405	1,301	100	415	113	68	295	87	Krabi
ตรัง	2,796	2,734	2,739	2,728	2,666	2,660	56	926	221	21	347	83	Trang
นครศรีธรรมราช	13,067	11,502	9,577	12,947	11,435	9,555	365	1,280	867	28	112	91	Nakhon Si Thammarat
พัทลุง	5,376	5,119	4,939	5,372	5,114	4,931	0	2203	1,635	0	431	332	Phatthalung
สงขลา	7,977	6,915	5,962	7,977	6,915	5,955	285	1,651	1,164	36	239	195	Songkhla
สตูล	3,277	3,263	3,197	3,086	3,136	3,134	381	1,293	1,046	123	412	334	Satun
ปัตตานี	10,307	9,711	9,268	10,084	9,613	9,268	130	4,122	2,751	13	429	297	Pattani
ยะลา	18,949	17,282	16,649	18,534	17,174	16,541	29	5,101	4,609	2	297	279	Yala
นราธิวาส	34,193	33,486	33,083	34,047	33,484	33,083	4	10,689	6,841	0	319	207	Narathiwat
อื่น ๆ[1/]	63	60	57	63	60	57	29	23	19	465	383	332	Others[1/]

หมายเหตุ: [1/]อื่น ๆ ได้แก่ จังหวัดนครนายก และชลบุรี

Remark: [1/]The others are Nakhon Nayok and Chon Buri

รูปที่ 4.15 ลองกอง: เนื้อที่ให้ผล ผลผลิต และผลผลิตต่อไร่ เป็นรายภาค ปี 2567
Figure 4.15 Longkong: Harvested area, production and yield by region, 2024

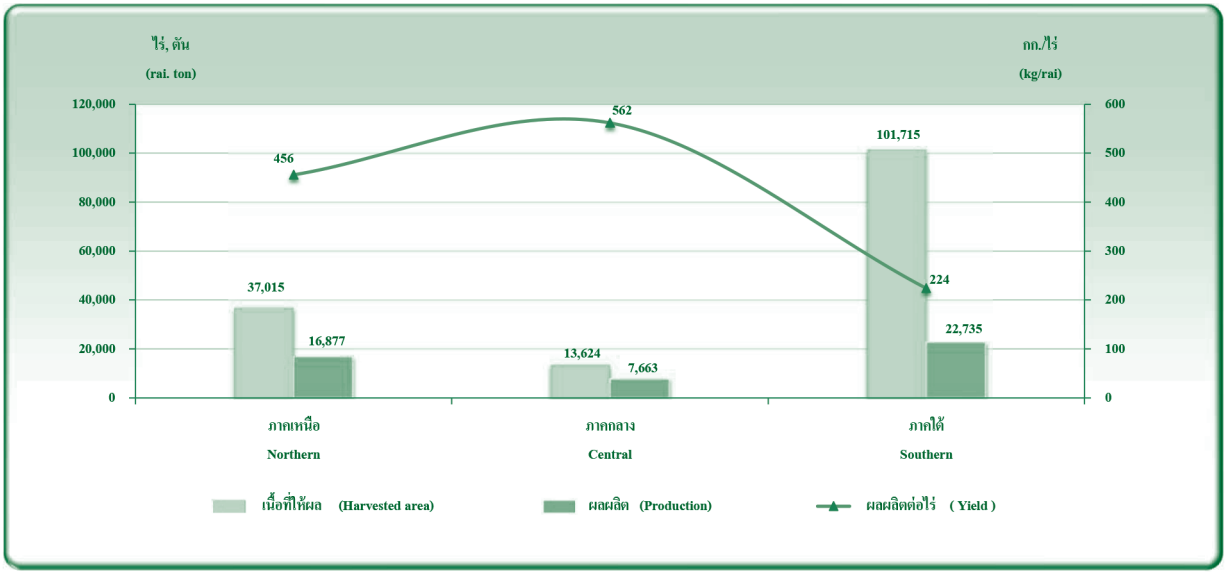

ตารางที่ 4.16 ส้มเขียวหวาน: เนื้อที่ให้ผล ผลผลิต และผลผลิตต่อไร่ ของประเทศผู้ผลิตที่สำคัญ 10 อันดับแรก ปี 2564-2566
Table 4.16 Tangerine: Harvested area, production and yield of top 10 major countries, 2021-2023

ประเทศ	เนื้อที่ให้ผล (1,000 ไร่) Harvested area (1,000 rais)			ผลผลิต (1,000 ตัน) Production (1,000 tons)			ผลผลิตต่อไร่ (กก./ไร่) Yield (kg/rai)			Countries
	2564 2021	2565 2022	2566 2023	2564 2021	2565 2022	2566 2023	2564 2021	2565 2022	2566 2023	
รวมทั้งโลก	**24,032**	**24,778**	**24,526**	**50,506**	**51,990**	**52,557**	**2,102**	**2,098**	**2,143**	**World Total**
จีน	14,502	15,471	15,229	25,157	27,153	27,059	1,735	1,755	1,777	China
อินเดีย	2,981	2,838	2,875	6,219	6,303	6,178	2,086	2,221	2,149	India
ตุรกี	380	424	433	1,819	1,865	2,953	4,793	4,398	6,821	Turkiye
ปากีสถาน	1,081	969	906	2,340	2,088	1,962	2,165	2,155	2,165	Pakistan
สเปน	640	610	607	2,010	1,800	1,862	3,140	2,954	3,070	Spain
อียิปต์	315	336	334	1,104	1,175	1,186	3,500	3,493	3,555	Egypt
บราซิล	346	353	346	1,085	1,087	1,052	3,133	3,083	3,040	Brazil
สหรัฐอเมริกา	189	190	192	1,083	668	881	5,725	3,510	4,583	USA
อิตาลี	214	217	222	826	801	837	3,862	3,693	3,778	Italy
โมร็อกโก	402	396	364	1,248	1,361	819	3,102	3,440	2,253	Morocco
ไทย 1/	112	118	126	259	288	283	2,322	2,440	2,248	Thailand 1/
อื่น ๆ	2,870	2,858	2,893	7,355	7,400	7,485	2,563	2,589	2,587	Others

ที่มา: องค์การอาหารและเกษตรแห่งสหประชาชาติ

หมายเหตุ: 1/ ข้อมูลประเทศไทยปรับปรุงโดย สำนักงานเศรษฐกิจการเกษตร
อันดับเรียงตามผลผลิต
ประเทศไทยอยู่ลำดับที่ 21
ข้อมูล ณ 8 ม.ค. 2568

Source: Food and Agriculture Organization of the United Nations

Remark: 1/ Thailand information was updated by Office of Agricultural Economics.
Sorted by production
Thailand ranked 21st
Data as of 8 Jan 2025

รูปที่ 4.16 ส้มเขียวหวาน: เนื้อที่ให้ผล ผลผลิต และผลผลิตต่อไร่ ของประเทศผู้ผลิตที่สำคัญ 10 อันดับแรก ปี 2566
Figure 4.16 Tangerine: Harvested area, production and yield of top 10 major countries, 2023

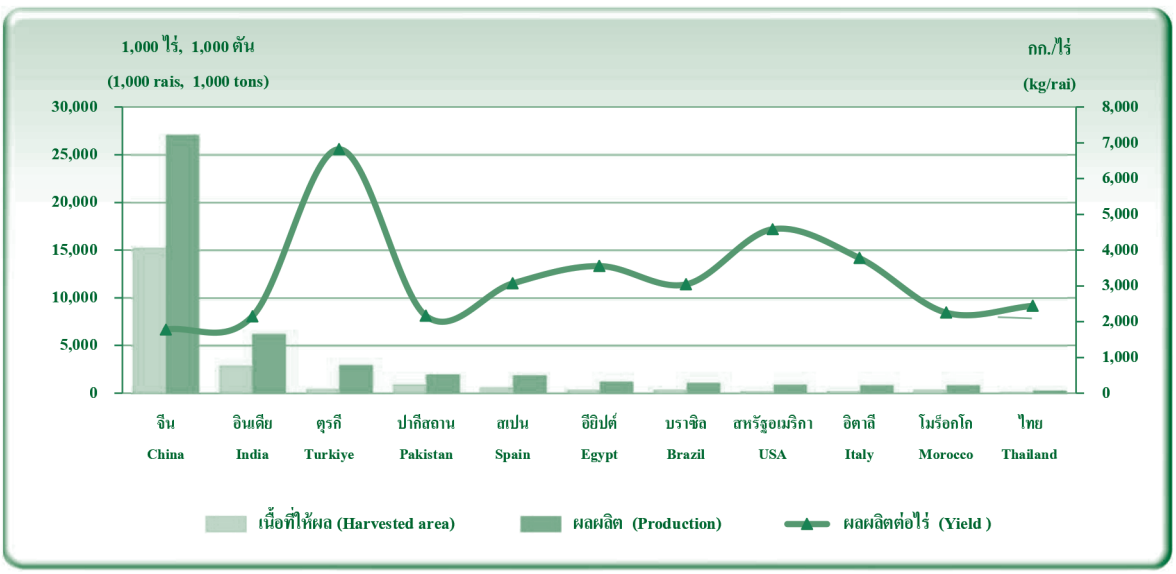

ตารางที่ 4.17 ส้มเขียวหวาน: เนื้อที่ ผลผลิต ผลผลิตต่อไร่ ราคาที่เกษตรกรขายได้ และมูลค่าของผลผลิต ปี 2558-2567
Table 4.17 Tangerine: Area, production, yield, farm gate price and value of production, 2015-2024

ปี	เนื้อที่ยืนต้น (1,000 ไร่) Planted area (1,000 rais)	เนื้อที่ให้ผล (1,000 ไร่) Harvested area (1,000 rais)	ผลผลิต (1,000 ตัน) Production (1,000 tons)	ผลผลิตต่อไร่ (กก./ไร่) Yield (kg/rai)	ราคาที่เกษตรกรขายได้ (บาท/กก.) Farm gate price (Baht/kg)	มูลค่าของผลผลิต (ล้านบาท) Value of production (Million Baht)	Year
2558	89	83	152	1,831	39.92	6,067	2015
2559	100	84	159	1,878	46.67	7,420	2016
2560	105	88	178	2,020	34.24	6,095	2017
2561	108	99	205	2,070	18.38	3,768	2018
2562	114	104	228	2,196	28.44	6,484	2019
2563	120	106	221	2,084	25.30	5,592	2020
2564	128	112	259	2,322	23.37	6,053	2021
2565	131	118	288	2,440	22.83	6,575	2022
2566	130	126	283	2,248	26.52	7,505	2023
2567	128[f]	125[f]	277[f]	2,218[f]	23.87	6,603	2024

รูปที่ 4.17 ส้มเขียวหวาน: เนื้อที่ ผลผลิต ผลผลิตต่อไร่ และราคาที่เกษตรกรขายได้ ปี 2558-2567
Figure 4.17 Tangerine: Area, production, yield and farm gate price, 2015-2024

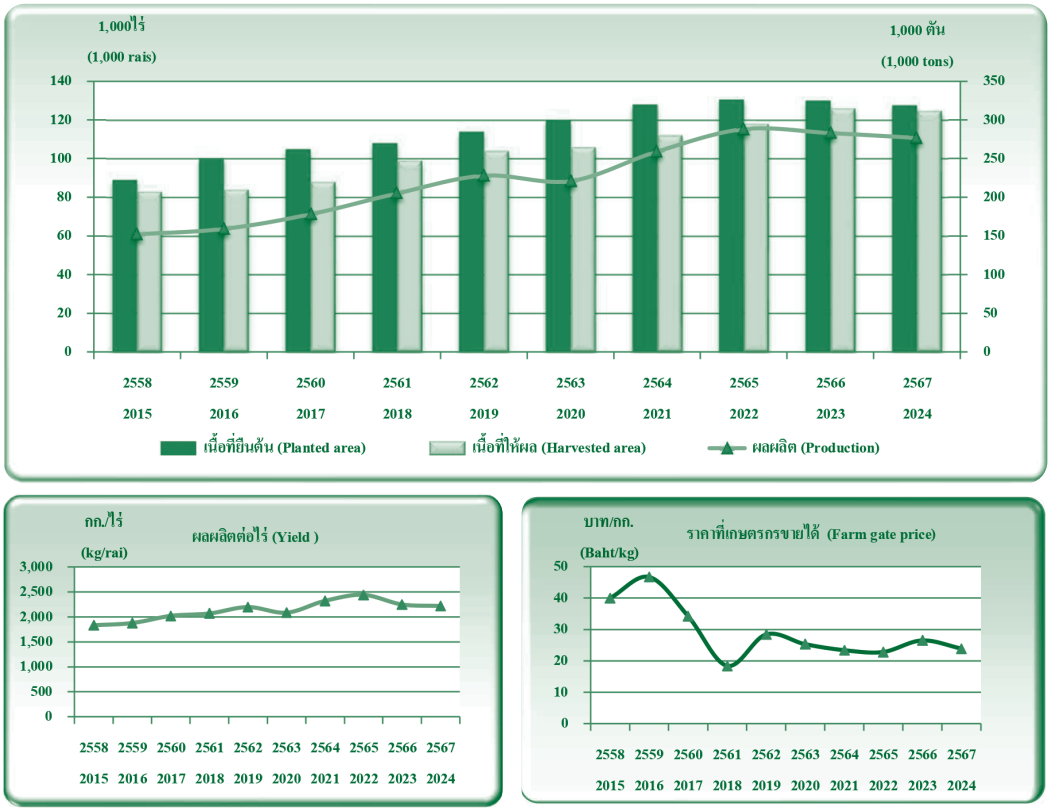

ตารางที่ 4.18 มะนาว: เนื้อที่ ผลผลิต ผลผลิตต่อไร่ ราคาที่เกษตรกรขายได้ และมูลค่าของผลผลิต ปี 2558-2567
Table 4.18 Lime: Area, production, yield, farm gate price and value of production, 2015-2024

ปี	เนื้อที่ยืนต้น (1,000 ไร่) Planted area (1,000 rais)	เนื้อที่ให้ผล (1,000 ไร่) Harvested area (1,000 rais)	ผลผลิต (1,000 ตัน) Production (1,000 tons)	ผลผลิตต่อไร่ (กก./ไร่) Yield (kg/rai)	ราคาที่เกษตรกรขายได้ (บาท/กก.) Farm gate price (Baht/kg)	มูลค่าของผลผลิต (ล้านบาท) Value of production (Million Baht)	Year
2558	106	102	144	1,415	56.40	8,122	2015
2559	107	105	148	1,407	55.20	8,170	2016
2560	110	105	153	1,458	27.30	4,177	2017
2561	109	108	152	1,412	32.70	4,970	2018
2562	108	106	153	1,452	54.30	8,308	2019
2563	108	102	148	1,458	44.70	6,616	2020
2564	110	104	163	1,562	39.60	6,455	2021
2565	107	102	166	1,634	42.00	6,972	2022
2566	105	102	167	1,630	57.90	9,669	2023
2567	100[f]	100[f]	154[f]	1,581[f]	44.70	6,869	2024

รูปที่ 4.18 มะนาว: เนื้อที่ ผลผลิต ผลผลิตต่อไร่ และราคาที่เกษตรกรขายได้ ปี 2558-2567
Figure 4.18 Lime: Area, production, yield and farm gate price, 2015-2024

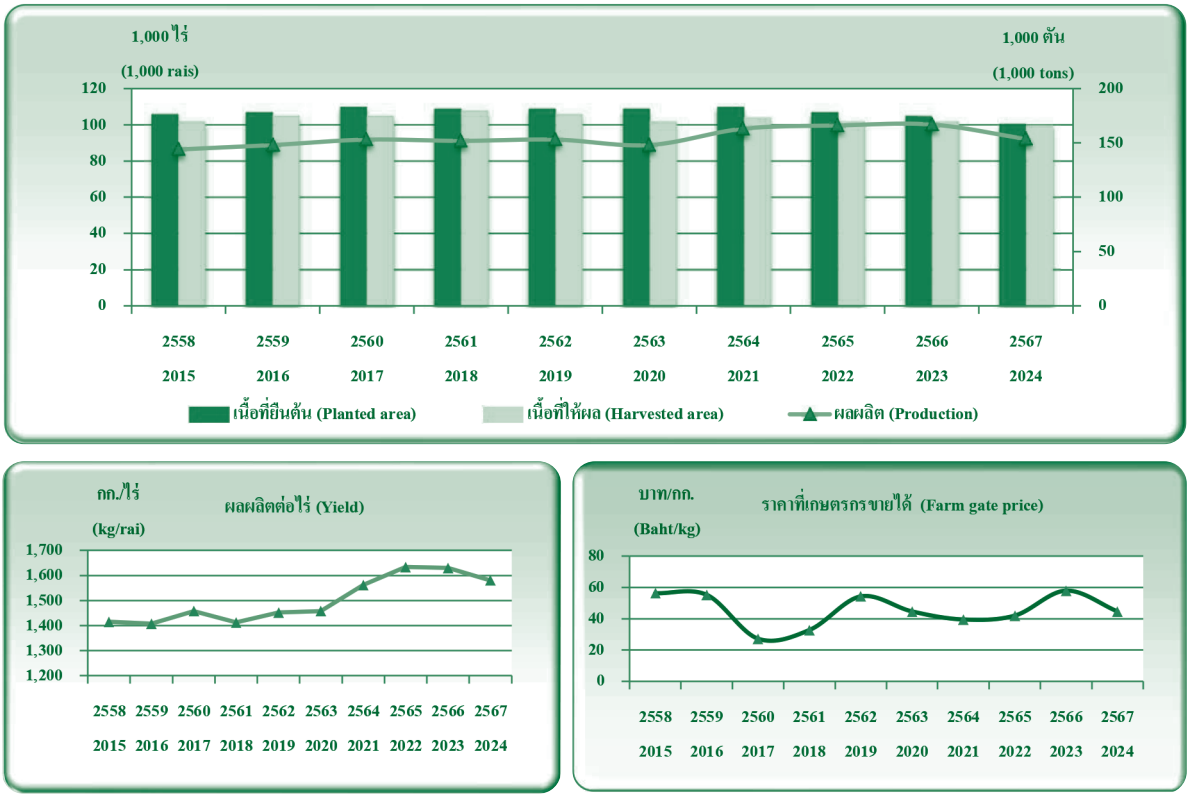


สำนักงานเศรษฐกิจการเกษตร











ตอนที่ 5 SECTION V

ไม้ยืนต้น PERENNIAL TREES

ตารางที่ 5.1 กาแฟ: เนื้อที่ให้ผล ผลผลิต และผลผลิตต่อไร่ ของประเทศผู้ผลิตที่สำคัญ 10 อันดับแรก ปี 2564-2566
Table 5.1 Coffee: Harvested area, production and yield of top 10 major countries, 2021-2023

ประเทศ	เนื้อที่ให้ผล (1,000 ไร่) Harvested area (1,000 rais)			ผลผลิต (1,000 ตัน) Production (1,000 tons)			ผลผลิตต่อไร่ (กก./ไร่) Yield (kg/rai)			Countries
	2564 2021	2565 2022	2566 2023	2564 2021	2565 2022	2566 2023	2564 2021	2565 2022	2566 2023	
รวมทั้งโลก	**74,372**	**76,052**	**74,287**	**11,173**	**10,456**	**10,615**	**150**	**137**	**143**	**World Total**
บราซิล	11,865	11,453	11,703	3,706	2,986	3,173	312	261	271	Brazil
เวียดนาม	3,985	4,082	4,100	1,763	1,845	1,954	442	452	477	Vietnam
อินโดนีเซีย	7,815	7,997	8,036	762	786	795	98	98	99	Indonesia
โคลัมเบีย	5,280	5,251	5,265	833	560	665	158	107	126	Colombia
เอธิโอเปีย	5,354	4,965	4,637	585	546	496	109	110	107	Ethiopia
ฮอนดูรัส	4,068	4,726	4,545	360	414	394	88	88	87	Honduras
ยูกันดา	2,693	2,686	2,649	353	364	353	131	136	133	Uganda
เปรู	2,614	2,643	2,738	298	334	339	114	126	124	Peru
อินเดีย	1,923	2,081	1,615	365	401	315	190	193	195	India
แอฟริกากลาง	3,776	4,121	4,149	243	262	262	64	64	63	Central African Republic
ไทย [1/]	229	203	205	22	19	17	95	92	81	Thailand [1/]
อื่น ๆ	24,770	25,844	24,645	1,884	1,939	1,853	76	75	75	Others

ที่มา: องค์การอาหารและเกษตรแห่งสหประชาชาติ
หมายเหตุ: [1/] ปรับปรุงโดย สำนักงานเศรษฐกิจการเกษตร
อันดับเรียงตามผลผลิต
ประเทศไทยอยู่ลำดับที่ 36
ข้อมูล ณ 8 ม.ค.

Source: Food and Agriculture Organization of the United Nations
Remark: [1/] Thailand information was updated by Office of Agricultural Economics.
Sorted by production
Thailand ranked 36th
Data as of 8 Jan 2025

รูปที่ 5.1 กาแฟ: เนื้อที่ให้ผล ผลผลิต และผลผลิตต่อไร่ ของประเทศผู้ผลิตที่สำคัญ 10 อันดับแรก ปี 2566
Figure 5.1 Coffee: Harvested area, production and yield of top 10 major countries, 2023

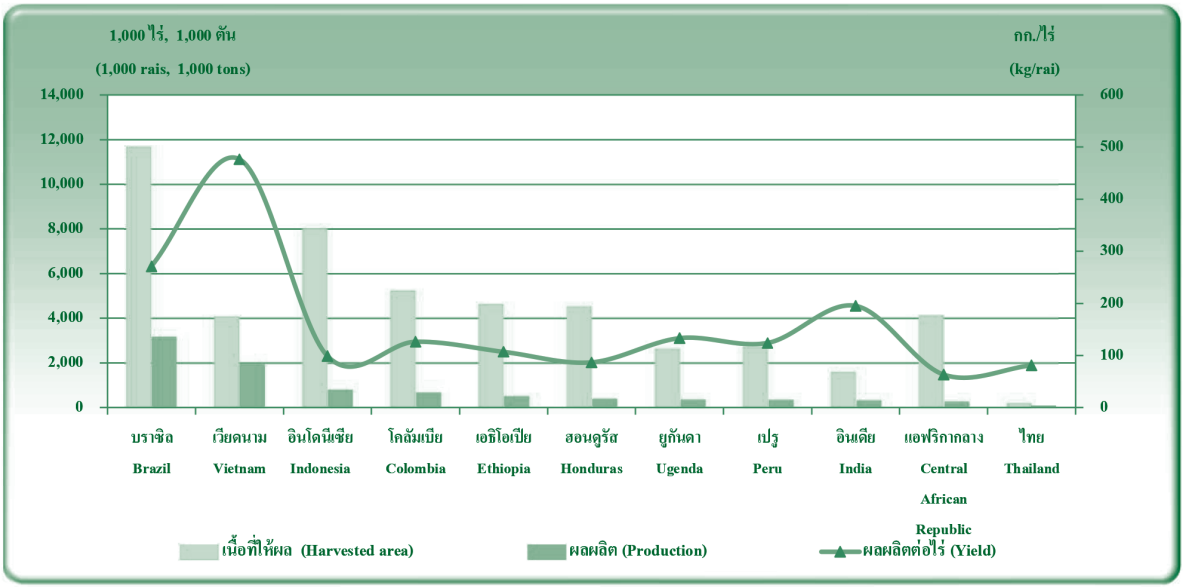

ตารางที่ 5.2 กาแฟ: เนื้อที่ ผลผลิต ผลผลิตต่อไร่ ราคาที่เกษตรกรขายได้ และมูลค่าของผลผลิต ปี 2559-2568
Table 5.2 Coffee: Area, production, yield, farm gate price and value of production, 2016-2025

ปี	เนื้อที่ยืนต้น (1,000 ไร่) Planted area (1,000 rais)	เนื้อที่ให้ผล (1,000 ไร่) Harvested area (1,000 rais)	ผลผลิต (1,000 ตัน) Production (1,000 tons)	ผลผลิตต่อไร่ (กก./ไร่) Yield (kg/rai)	ราคาที่เกษตรกรขายได้ (บาท/กก.) Farm gate price (Baht/kg)	มูลค่าของผลผลิต (ล้านบาท) Value of production (Million Baht)	Year
2559	288	262	31	118	62.38	1,925	2016
2560	292	263	27	102	82.50	2,216	2017
2561	299	271	25	91	69.74	1,722	2018
2562	277	247	26	107	67.47	1,782	2019
2563	258	225	22	100	66.98	1,506	2020
2564	270	229	22	95	66.63	1,453	2021
2565	245	203	19	92	74.30	1,392	2022
2566	239	205	17	81	71.74	1,197	2023
2567	217	196	17	85	123.01	2,045	2024
2568	209[f]	191[f]	16[f]	82[f]	187.49[1/]	3,000	2025

หมายเหตุ: [1/] ราคา ปี 2568 คือ ราคาเฉลี่ยเดือน ม.ค. - ก.พ.

Remark: [1/] Price in 2025 is the average price between Jan and Feb

รูปที่ 5.2 กาแฟ: เนื้อที่ ผลผลิต ผลผลิตต่อไร่ และราคาที่เกษตรกรขายได้ ปี 2559-2568
Figure 5.2 Coffee: Area, production, yield and farm gate price, 2016-2025

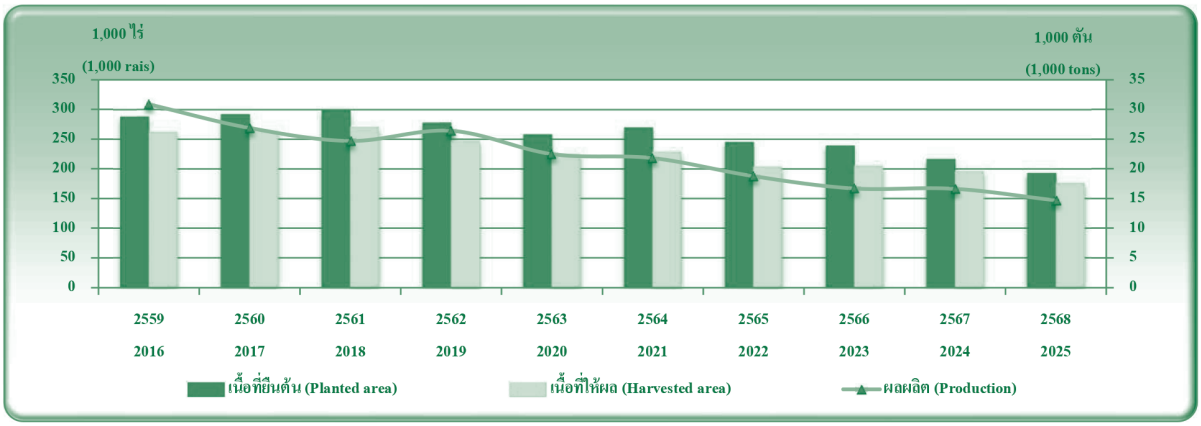

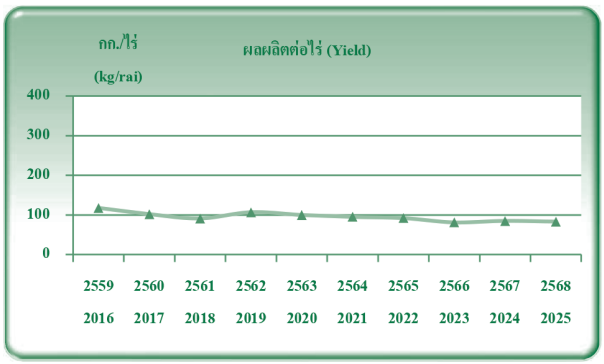

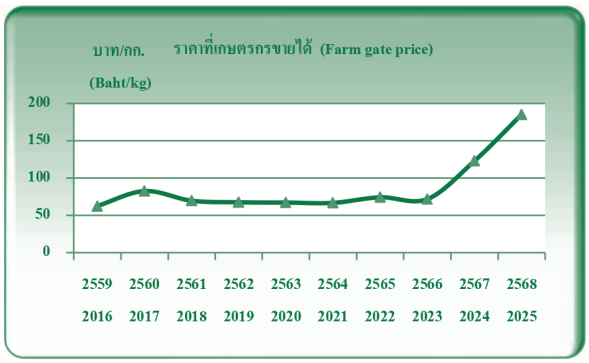

ตารางที่ 5.3 กาแฟพันธุ์อะราบิกา: เนื้อที่ ผลผลิต ผลผลิตต่อไร่ ราคาที่เกษตรกรขายได้ และมูลค่าของผลผลิต ปี 2559-2568
Table 5.3 Coffee Arabica: Area, production, yield, farm gate price and value of production, 2016-2025

ปี	เนื้อที่ยืนต้น (1,000 ไร่) Planted area (1,000 rais)	เนื้อที่ให้ผล (1,000 ไร่) Harvested area (1,000 rais)	ผลผลิต (ตัน) Production (ton)	ผลผลิตต่อไร่ (กก./ไร่) Yield (kg/rai)	ราคาที่เกษตรกรขายได้ (บาท/กก.) Farm gate price (Baht/kg)	มูลค่าของผลผลิต (ล้านบาท) Value of production (Million Baht)	Year
2559	91	71	9,039	128	116.00	1,049	2016
2560	98	76	9,281	123	117.33	1,089	2017
2561	100	85	10,497	123	126.93	1,332	2018
2562	104	90	8,869	98	106.48	944	2019
2563	106	94	11,205	119	114.41	1,282	2020
2564	123	100	9,125	91	142.30	1,298	2021
2565	126	100	9,186	92	147.84	1,358	2022
2566	127	106	8,106	77	208.00	1,686	2023
2567	130	119	10,690	90	190.27	2,034	2024
2568	133[f]	121[f]	10,682[f]	88[f]	161.67[1/]	1,727	2025

หมายเหตุ: [1/] ราคา ปี 2568 คือ ราคาเฉลี่ยเดือน ม.ค. - ก.พ.

Remark: [1/]Price in 2025 is the average price between Jan and Feb

รูปที่ 5.3 กาแฟพันธุ์อะราบิกา: เนื้อที่ ผลผลิต ผลผลิตต่อไร่ และราคาที่เกษตรกรขายได้ ปี 2559-2568
Figure 5.3 Coffee Arabica: Area, production, yield and farm gate price, 2016-2025

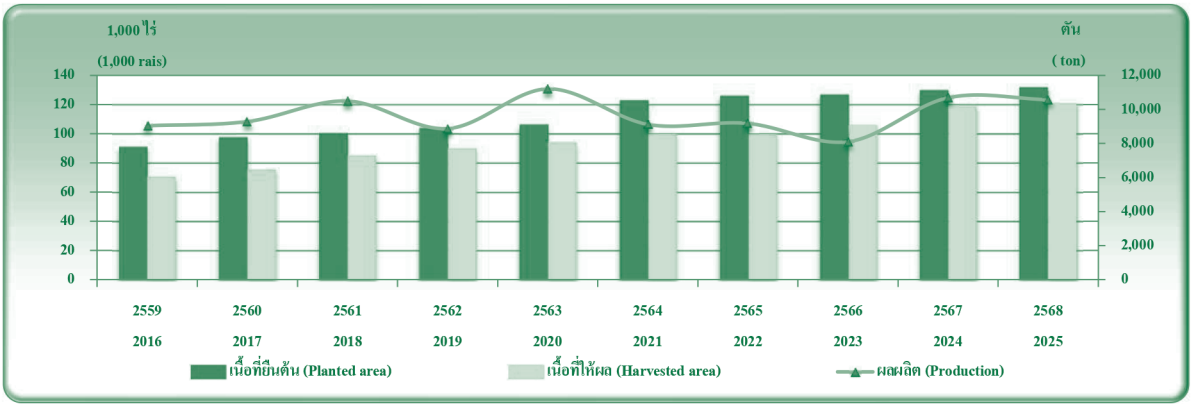

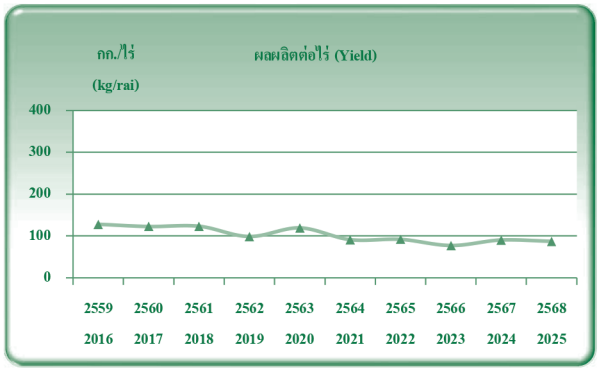

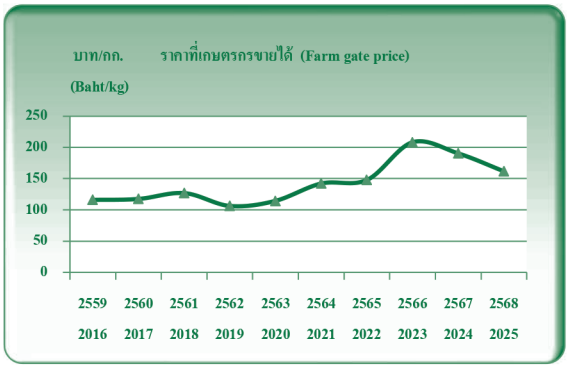

ตารางที่ 5.4 กาแฟพันธุ์โรบัสตา: เนื้อที่ ผลผลิต ผลผลิตต่อไร่ ราคาที่เกษตรกรขายได้ และมูลค่าของผลผลิต ปี 2559-2568
Table 5.4 Coffee Robusta: Area, production, yield, farm gate price and value of production, 2016-2025

ปี	เนื้อที่ยืนต้น (1,000 ไร่) Planted area (1,000 rais)	เนื้อที่ให้ผล (1,000 ไร่) Harvested area (1,000 rais)	ผลผลิต (ตัน) Production (ton)	ผลผลิตต่อไร่ (กก./ไร่) Yield (kg/rai)	ราคาที่เกษตรกรขายได้ (บาท/กก.) Farm gate price (Baht/kg)	มูลค่าของผลผลิต (ล้านบาท) Value of production (Million Baht)	Year
2559	197	191	21,821	114	62.38	1,361	2016
2560	194	187	17,574	94	82.50	1,450	2017
2561	198	185	14,190	77	69.74	990	2018
2562	173	157	17,544	112	67.47	1,184	2019
2563	152	130	11,277	87	66.98	755	2020
2564	147	129	12,689	98	66.63	845	2021
2565	119	103	9,554	93	74.30	710	2022
2566	112	100	8,584	86	71.74	616	2023
2567	87	77	5,933	77	123.01	730	2024
2568	76[f]	69[f]	4,969[f]	72[f]	187.49[1/]	932	2025

หมายเหตุ: [1/] ราคา ปี 2567 คือ ราคาเฉลี่ยเดือน ม.ค. - ก.พ.

Remark: [1/] Price in 2024 is the average price between Jan and Feb

รูปที่ 5.4 กาแฟพันธุ์โรบัสตา: เนื้อที่ ผลผลิต ผลผลิตต่อไร่ และราคาที่เกษตรกรขายได้ ปี 2559-2568
Figure 5.4 Coffee Robusta: Area, production, yield and farm gate price, 2016-2025



ตารางที่ 5.5 กาแฟ: เนื้อที่ ผลผลิต และผลผลิตต่อไร่ เป็นรายภาค และรายจังหวัด ปี 2566-2568
Table 5.5 Coffee: Area, production and yield by region and province, 2023-2025

ภาค/จังหวัด	เนื้อที่ยืนต้น (ไร่) Planted area (rai)			เนื้อที่ให้ผล (ไร่) Harvested area (rai)			ผลผลิต (ตัน) Production (ton)			ผลผลิตต่อไร่ (กก./ไร่) Yield (kg/rai)			Region/ Province
	2566 2023	2567 2024	2568[f] 2025	2566 2023	2567 2024	2568[f] 2025	2566 2023	2567 2024	2568[f] 2025	2566 2023	2567 2024	2568[f] 2025	
รวมทั้งประเทศ	**239,241**	**216,517**	**208,749**	**205,447**	**196,026**	**190,900**	**16,690**	**16,623**	**15,651**	**81**	**85**	**82**	**Whole Kingdom**
เหนือ	**135,415**	**137,628**	**140,720**	**112,509**	**126,326**	**128,835**	**8,655**	**11,285**	**11,276**	**77**	**89**	**88**	**Northern**
ตะวันออกเฉียงเหนือ	**4,022**	**4,132**	**4,132**	**3,752**	**3,475**	**3,499**	**193**	**143**	**169**	**51**	**41**	**48**	**Northeastern**
กลาง	**9,937**	**9,418**	**8,559**	**8,403**	**8,005**	**7,539**	**935**	**784**	**729**	**111**	**98**	**97**	**Central**
ใต้	**89,867**	**65,339**	**55,338**	**80,783**	**58,220**	**51,027**	**6,907**	**4,411**	**3,477**	**86**	**76**	**68**	**Southern**
เชียงราย	54,506	54,892	56,504	42,962	53,284	53,467	2,644	4,736	4,650	62	89	87	Chiang Rai
พะเยา	1,959	1,944	1,944	1,934	1,919	1,919	136	150	145	70	78	76	Phayao
ลำปาง	7,202	7,258	7,294	4,812	5,267	7,023	355	452	568	74	86	81	Lampang
เชียงใหม่	34,881	35,385	35,910	33,353	34,470	34,497	3,202	3,430	3,381	96	100	98	Chiang Mai
แม่ฮ่องสอน	10,754	12,139	12,936	7,587	8,861	8,861	774	882	858	102	100	97	Mae Hong Son
ตาก	5,436	5,481	5,538	4,449	4,738	4,908	391	391	396	88	83	81	Tak
สุโขทัย	1,535	1,505	1,526	626	1,080	1,148	46	68	75	73	63	65	Sukhothai
แพร่	2,676	2,735	2,634	2,181	2,213	2,112	155	136	124	71	61	59	Phrae
น่าน	12,644	12,945	13,086	12,065	12,123	12,153	759	885	916	63	73	75	Nan
อุตรดิตถ์	2,162	1,927	1,936	1,430	1,415	1,717	82	65	63	57	46	37	Uttaradit
พิษณุโลก	555	559	554	385	415	394	26	25	22	68	60	56	Phitsanulok
เพชรบูรณ์	1,105	858	858	725	541	636	85	65	78	117	120	123	Phetchabun
เลย	3,172	3,080	3,080	3,020	2,828	2,843	171	124	147	57	44	52	Loei
อุดรธานี	354	221	221	347	211	218	5	1	3	13	7	14	Udon Thani
ชัยภูมิ	273	312	312	166	221	221	6	8	8	36	35	36	Chaiyaphum
นครราชสีมา	223	519	519	219	215	217	11	10	11	50	47	51	Nakhon Ratchasima
จันทบุรี	236	181	171	209	149	139	10	6	5	47	37	34	Chanthaburi
กาญจนบุรี	1,933	1,913	1,783	1,538	1,518	1,445	148	134	118	96	88	82	Kanchanaburi
ราชบุรี	758	753	434	382	377	350	12	12	9	31	32	26	Ratchaburi
ประจวบคีรีขันธ์	6,663	6,334	5,937	6,021	5,795	5,424	751	627	591	125	108	109	Prachuap Khiri Khan
ชุมพร	57,729	40,488	33,197	54,973	38,404	31,457	4,952	3,161	2,359	90	82	75	Chumphon
ระนอง	22,346	15,386	12,452	18,948	12,385	11,329	1,407	740	623	74	60	55	Ranong
สุราษฎร์ธานี	2,606	2,503	2,507	2,002	2,140	2,300	205	187	170	102	87	74	Surat Thani
พังงา	652	615	625	376	495	586	30	29	32	80	59	55	Phang Nga
กระบี่	1,470	1,495	1,656	1,163	1,212	1,205	132	120	110	113	99	91	Krabi
ตรัง	1,166	1,045	1,072	588	900	951	48	57	55	82	63	58	Trang
นครศรีธรรมราช	1,327	1,339	1,342	1,083	1,131	1,198	74	59	61	68	52	51	Nakhon Si Thammarat
พัทลุง	144	140	153	139	137	137	4	4	4	28	30	29	Phatthalung
สงขลา	930	939	944	488	517	918	12	16	25	25	31	27	Songkhla
สตูล	425	458	459	302	336	376	20	23	24	66	68	64	Satun
ยะลา	1,024	887	887	678	520	527	19	12	11	28	23	21	Yala
อื่น ๆ[1/]	395	281	278	296	209	224	18	9	9	242	189	174	Others[1/]

หมายเหตุ: [1/]อื่น ๆ ได้แก่ จังหวัดชลบุรี ระยอง ตราด ฉะเชิงเทรา และภูเก็ต

Remark: [1/]The others are Chon Buri, rayong, Trat, Chachoengsao and Phuket

รูปที่ 5.5 กาแฟ: เนื้อที่ให้ผล ผลผลิต และผลผลิตต่อไร่ เป็นรายภาค ปี 2568
Figure 5.5 Coffee: Harvested area, production and yield by region, 2025

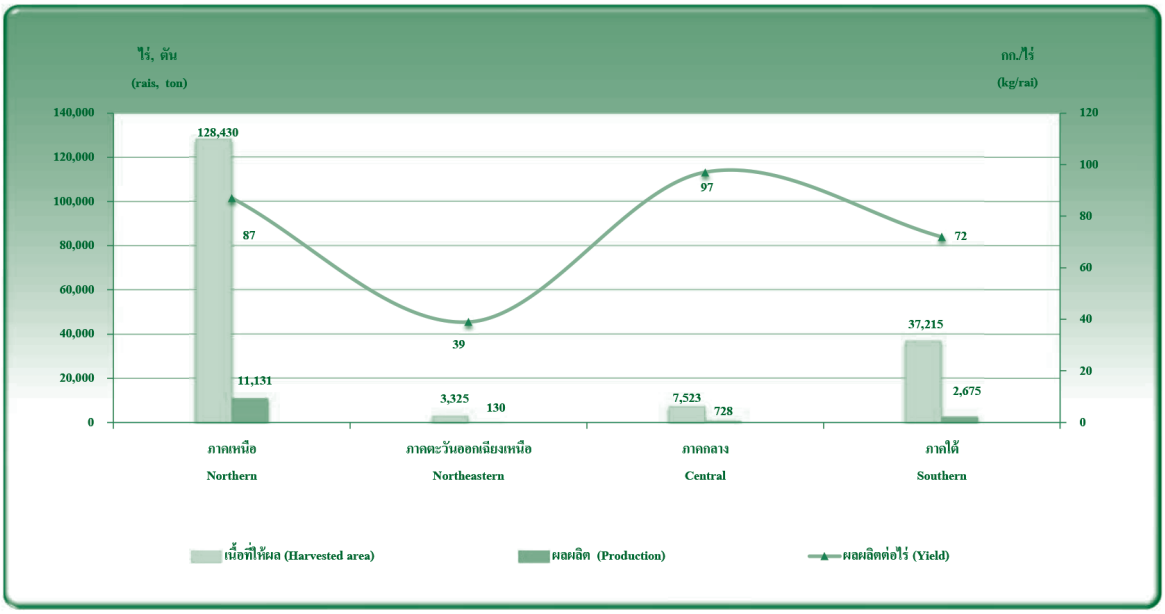

ตารางที่ 5.6 กาแฟแยกพันธุ์: เนื้อที่ ผลผลิต และผลผลิตต่อไร่ เป็นรายภาค และรายจังหวัด ปี 2566-2568

Table 5.6 Coffee classified by plant varieties: Area, production and yield by region and province, 2023-2025

ภาค/จังหวัด	เนื้อที่ยืนต้น (ไร่) Planted area (rai)			เนื้อที่ให้ผล (ไร่) Harvested area (rai)			ผลผลิต (ตัน) Production (ton)			ผลผลิตต่อไร่ (กก./ไร่) Yield (kg/rai)			Region/ Province
	2566 2023	2567 2024	2568 f 2025	2566 2023	2567 2024	2568 f 2025	2566 2023	2567 2024	2568 f 2025	2566 2023	2567 2024	2568 f 2025	
รวมทั้งประเทศ	**239,241**	**216,517**	**208,749**	**205,447**	**196,026**	**190,900**	**16,690**	**16,623**	**15,651**	**81**	**85**	**82**	**Whole Kingdom**
พันธุ์อะราบิกา	127,348	129,778	132,812	105,918	119,076	121,449	8,106	10,690	10,682	77	90	88	Arabica
พันธุ์โรบัสตา	111,893	86,739	75,937	99,529	76,950	69,451	8,584	5,933	4,969	86	77	72	Robusta
เหนือ	**135,415**	**137,628**	**140,720**	**112,509**	**126,326**	**128,835**	**8,655**	**11,285**	**11,276**	**77**	**89**	**88**	**Northern**
พันธุ์อะราบิกา	125,787	128,010	131,076	104,587	117,805	120,189	8,050	10,641	10,633	77	90	88	Arabica
พันธุ์โรบัสตา	9,628	9,618	9,644	7,922	8,521	8,646	605	644	643	76	76	74	Robusta
ตะวันออกเฉียงเหนือ	**4,022**	**4,132**	**4,132**	**3,752**	**3,475**	**3,499**	**193**	**143**	**169**	**51**	**41**	**48**	**Northeastern**
พันธุ์อะราบิกา	1,028	1,207	1,207	910	802	811	32	27	30	35	34	37	Arabica
พันธุ์โรบัสตา	2,994	2,925	2,925	2,842	2,673	2,688	161	116	139	57	43	52	Robusta
กลาง	**9,937**	**9,418**	**8,559**	**8,403**	**8,005**	**7,539**	**935**	**784**	**729**	**111**	**98**	**97**	**Central**
พันธุ์อะราบิกา	322	309	279	271	266	248	13	11	10	48	43	42	Arabica
พันธุ์โรบัสตา	9,615	9,109	8,280	8,132	7,739	7,291	922	773	719	113	100	99	Robusta
ใต้	**89,867**	**65,339**	**55,338**	**80,783**	**58,220**	**51,027**	**6,907**	**4,411**	**3,477**	**86**	**76**	**68**	**Southern**
พันธุ์อะราบิกา	211	252	250	150	203	201	11	11	9	75	53	45	Arabica
พันธุ์โรบัสตา	89,656	65,087	55,088	80,633	58,017	50,826	6,896	4,400	3,468	86	76	68	Robusta
เชียงราย	**54,506**	**54,892**	**56,504**	**42,962**	**53,284**	**53,467**	**2,644**	**4,736**	**4,650**	**62**	**89**	**87**	**Chiang Rai**
พันธุ์อะราบิกา	54,096	54,478	56,090	42,664	52,983	53,165	2,629	4,709	4,625	62	89	87	Arabica
พันธุ์โรบัสตา	410	414	414	298	301	302	15	27	25	50	90	83	Robusta
พะเยา	**1,959**	**1,944**	**1,944**	**1,934**	**1,919**	**1,919**	**136**	**150**	**145**	**70**	**78**	**76**	**Phayao**
พันธุ์อะราบิกา	1,738	1,723	1,723	1,713	1,698	1,698	123	136	132	72	80	78	Arabica
พันธุ์โรบัสตา	221	221	221	221	221	221	13	14	13	59	63	59	Robusta
ลำปาง	**7,202**	**7,258**	**7,294**	**4,812**	**5,267**	**7,023**	**355**	**452**	**568**	**74**	**86**	**81**	**Lampang**
พันธุ์อะราบิกา	6,885	6,941	6,977	4,588	5,030	6,737	340	433	546	74	86	81	Arabica
พันธุ์โรบัสตา	317	317	317	224	237	286	15	19	22	67	80	77	Robusta
เชียงใหม่	**34,881**	**35,385**	**35,910**	**33,353**	**34,470**	**34,497**	**3,202**	**3,430**	**3,381**	**96**	**100**	**98**	**Chiang Mai**
พันธุ์อะราบิกา	34,881	35,385	35,910	33,353	34,470	34,497	3,202	3,430	3,381	96	100	98	Arabica
แม่ฮ่องสอน	**10,754**	**12,139**	**12,936**	**7,587**	**8,861**	**8,861**	**774**	**882**	**858**	**102**	**100**	**97**	**Mae Hong Son**
พันธุ์อะราบิกา	10,689	12,074	12,871	7,532	8,806	8,806	770	877	854	102	100	97	Arabica
พันธุ์โรบัสตา	65	65	65	55	55	55	4	5	4	73	91	73	Robusta
ตาก	**5,436**	**5,481**	**5,538**	**4,449**	**4,738**	**4,908**	**391**	**391**	**396**	**88**	**83**	**81**	**Tak**
พันธุ์อะราบิกา	1,492	1,598	1,615	881	1,077	1,193	64	64	69	73	59	58	Arabica
พันธุ์โรบัสตา	3,944	3,883	3,923	3,568	3,661	3,715	327	327	327	92	89	88	Robusta
สุโขทัย	**1,535**	**1,505**	**1,526**	**626**	**1,080**	**1,148**	**46**	**68**	**75**	**73**	**63**	**65**	**Sukhothai**
พันธุ์อะราบิกา	122	122	122	58	107	110	3	4	5	52	37	46	Arabica
พันธุ์โรบัสตา	1,413	1,383	1,404	568	973	1,038	43	64	70	76	66	67	Robusta
แพร่	**2,676**	**2,735**	**2,634**	**2,181**	**2,213**	**2,112**	**155**	**136**	**124**	**71**	**61**	**59**	**Phrae**
พันธุ์อะราบิกา	1,200	1,186	1,126	907	894	834	60	53	47	66	59	56	Arabica
พันธุ์โรบัสตา	1,476	1,549	1,508	1,274	1,319	1,278	95	83	77	75	63	60	Robusta

ตารางที่ 5.6 กาแฟแยกพันธุ์: เนื้อที่ ผลผลิต และผลผลิตต่อไร่ เป็นรายภาค และรายจังหวัด ปี 2566-2568 (ต่อ)
Table 5.6 Coffee classified by plant varieties: Area, production and yield by region and province, 2023-2025 (Continued)

ภาค/จังหวัด	เนื้อที่ยืนต้น (ไร่) Planted area (rai)			เนื้อที่ให้ผล (ไร่) Harvested area (rai)			ผลผลิต (ตัน) Production (ton)			ผลผลิตต่อไร่ (กก./ไร่) Yield (kg/rai)			Region/ Province
	2566 2023	2567 2024	2568 f 2025	2566 2023	2567 2024	2568 f 2025	2566 2023	2567 2024	2568 f 2025	2566 2023	2567 2024	2568 f 2025	
น่าน	**12,644**	**12,945**	**13,086**	**12,065**	**12,123**	**12,153**	**759**	**885**	**916**	**63**	**73**	**75**	**Nan**
พันธุ์อะราบิกา	11,136	11,437	11,578	10,574	10,625	10,655	678	791	820	64	74	77	Arabica
พันธุ์โรบัสตา	1,508	1,508	1,508	1,491	1,498	1,498	81	94	96	54	63	64	Robusta
อุตรดิตถ์	**2,162**	**1,927**	**1,936**	**1,430**	**1,415**	**1,717**	**82**	**65**	**63**	**57**	**46**	**37**	**Uttaradit**
พันธุ์อะราบิกา	1,989	1,750	1,750	1,308	1,273	1,575	77	61	60	59	48	38	Arabica
พันธุ์โรบัสตา	173	177	186	122	142	142	5	4	3	41	28	21	Robusta
พิษณุโลก	**555**	**559**	**554**	**385**	**415**	**394**	**26**	**25**	**22**	**68**	**60**	**56**	**Phitsanulok**
พันธุ์อะราบิกา	454	458	456	284	301	283	19	18	16	67	60	57	Arabica
พันธุ์โรบัสตา	101	101	98	101	114	111	7	7	6	69	61	54	Robusta
เพชรบูรณ์	**1,105**	**858**	**858**	**725**	**541**	**636**	**85**	**65**	**78**	**117**	**120**	**123**	**Phetchabun**
พันธุ์อะราบิกา	1,105	858	858	725	541	636	85	65	78	117	120	123	Arabica
เลย	**3,172**	**3,080**	**3,080**	**3,020**	**2,828**	**2,843**	**171**	**124**	**147**	**57**	**44**	**52**	**Loei**
พันธุ์อะราบิกา	282	258	258	282	258	258	12	9	10	43	35	39	Arabica
พันธุ์โรบัสตา	2,890	2,822	2,822	2,738	2,570	2,585	159	115	137	58	45	53	Robusta
อุดรธานี	**354**	**221**	**221**	**347**	**211**	**218**	**5**	**1**	**3**	**13**	**7**	**14**	**Udon Thani**
พันธุ์อะราบิกา	262	129	129	255	119	126	4	1	2	15	10	16	Arabica
พันธุ์โรบัสตา	92	92	92	92	92	92	1	--	1	9	3	11	Robusta
ชัยภูมิ	**273**	**312**	**312**	**166**	**221**	**221**	**6**	**8**	**8**	**36**	**35**	**36**	**Chaiyaphum**
พันธุ์อะราบิกา	273	312	312	166	221	221	6	8	8	36	35	36	Arabica
นครราชสีมา	**223**	**519**	**519**	**219**	**215**	**217**	**11**	**10**	**11**	**50**	**47**	**51**	**Nakhon Ratchasima**
พันธุ์อะราบิกา	211	508	508	207	204	206	10	9	10	50	44	49	Arabica
พันธุ์โรบัสตา	12	11	11	12	11	11	1	1	1	49	91	91	Robusta
จันทบุรี	**236**	**181**	**171**	**209**	**149**	**139**	**10**	**6**	**5**	**47**	**37**	**34**	**Chanthaburi**
พันธุ์อะราบิกา	23	23	17	19	20	14	--	--	--	25	14	10	Arabica
พันธุ์โรบัสตา	213	158	154	190	129	125	9	5	5	49	41	37	Robusta
กาญจนบุรี	**1,933**	**1,913**	**1,783**	**1,538**	**1,518**	**1,445**	**148**	**134**	**118**	**96**	**88**	**82**	**Kanchanaburi**
พันธุ์อะราบิกา	169	169	164	169	169	164	11	10	9	65	59	57	Arabica
พันธุ์โรบัสตา	1,764	1,744	1,619	1,369	1,349	1,281	137	124	109	100	92	85	Robusta
ราชบุรี	**758**	**753**	**434**	**382**	**377**	**350**	**12**	**12**	**9**	**31**	**32**	**26**	**Ratchaburi**
พันธุ์อะราบิกา	7	7	7	7	7	7	--	--	--	22	21	17	Arabica
พันธุ์โรบัสตา	751	746	427	375	370	343	12	12	9	32	32	26	Robusta
ราชบุรี	**758**	**753**	**434**	**382**	**377**	**350**	**12**	**12**	**9**	**31**	**32**	**26**	**Ratchaburi**
พันธุ์อะราบิกา	7	7	7	7	7	7	--	--	--	22	21	17	Arabica
พันธุ์โรบัสตา	751	746	427	375	370	343	12	12	9	32	32	26	Robusta

ตารางที่ 5.6 กาแฟแยกพันธุ์: เนื้อที่ ผลผลิต และผลผลิตต่อไร่ เป็นรายภาค และรายจังหวัด ปี 2566-2568 (ต่อ)
Table 5.6 Coffee classified by plant varieties: Area, production and yield by region and province, 2023-2025 (Continued)

ภาค/จังหวัด	เนื้อที่ยืนต้น (ไร่) Planted area (rai)			เนื้อที่ให้ผล (ไร่) Harvested area (rai)			ผลผลิต (ตัน) Production (ton)			ผลผลิตต่อไร่ (กก./ไร่) Yield (kg/rai)			Region/ Province
	2566 2023	2567 2024	2568 f 2025	2566 2023	2567 2024	2568 f 2025	2566 2023	2567 2024	2568 f 2025	2566 2023	2567 2024	2568 f 2025	
ประจวบคีรีขันธ์	**6,663**	**6,334**	**5,937**	**6,021**	**5,795**	**5,424**	**751**	**627**	**591**	**125**	**108**	**109**	**Prachuap Khiri Khan**
พันธุ์โรบัสตา	6,663	6,334	5,937	6,021	5,795	5,424	751	627	591	125	108	109	Robusta
ชุมพร	**57,729**	**40,488**	**33,197**	**54,973**	**38,404**	**31,457**	**4,952**	**3,161**	**2,359**	**90**	**82**	**75**	**Chumphon**
พันธุ์โรบัสตา	57,729	40,488	33,197	54,973	38,404	31,457	4,952	3,161	2,359	90	82	75	Robusta
ระนอง	**22,346**	**15,386**	**12,452**	**18,948**	**12,385**	**11,329**	**1,407**	**740**	**623**	**74**	**60**	**55**	**Ranong**
พันธุ์โรบัสตา	22,346	15,386	12,452	18,948	12,385	11,329	1,407	740	623	74	60	55	Robusta
สุราษฎร์ธานี	**2,606**	**2,503**	**2,507**	**2,002**	**2,140**	**2,300**	**205**	**187**	**170**	**102**	**87**	**74**	**Surat Thani**
พันธุ์อะราบิกา	112	139	137	83	129	127	7	6	5	85	47	39	Arabica
พันธุ์โรบัสตา	2,494	2,364	2,370	1,919	2,011	2,173	198	181	165	103	90	76	Robusta
พังงา	**652**	**615**	**625**	**376**	**495**	**586**	**30**	**29**	**32**	**80**	**59**	**55**	**Phang Nga**
พันธุ์โรบัสตา	652	615	625	376	495	586	30	29	32	80	59	55	Robusta
กระบี่	**1,470**	**1,495**	**1,656**	**1,163**	**1,212**	**1,205**	**132**	**120**	**110**	**113**	**99**	**91**	**Krabi**
พันธุ์โรบัสตา	1,470	1,495	1,656	1,163	1,212	1,205	132	120	110	113	99	91	Robusta
ตรัง	**1,327**	**1,339**	**1,342**	**1,083**	**1,131**	**1,198**	**74**	**59**	**61**	**68**	**52**	**51**	**Trang**
พันธุ์โรบัสตา	1,327	1,339	1,342	1,083	1,131	1,198	74	59	61	68	52	51	Robusta
นครศรีธรรมราช	**1,166**	**1,045**	**1,072**	**588**	**900**	**951**	**48**	**57**	**55**	**82**	**63**	**58**	**Nakhon Si Thammarat**
พันธุ์อะราบิกา	99	99	99	67	74	74	4	5	4	64	68	54	Arabica
พันธุ์โรบัสตา	1,067	946	973	521	826	877	44	52	51	84	63	58	Robusta
พัทลุง	**144**	**140**	**153**	**139**	**137**	**137**	**4**	**4**	**4**	**28**	**30**	**29**	**Phatthalung**
พันธุ์โรบัสตา	144	140	153	139	137	137	4	4	4	28	30	29	Robusta
สงขลา	**930**	**939**	**944**	**488**	**517**	**918**	**12**	**16**	**25**	**25**	**31**	**27**	**Songkhla**
พันธุ์โรบัสตา	930	939	944	488	517	918	12	16	25	25	31	27	Robusta
สตูล	**425**	**458**	**459**	**302**	**336**	**376**	**20**	**23**	**24**	**66**	**68**	**64**	**Satun**
พันธุ์อะราบิกา	0	14	14	0	0	0	0	0	0	0	0	0	Arabica
พันธุ์โรบัสตา	425	444	445	302	336	376	20	23	24	66	68	64	Robusta
ยะลา	**1,024**	**887**	**887**	**678**	**520**	**527**	**19**	**12**	**11**	**28**	**23**	**21**	**Yala**
พันธุ์โรบัสตา	1,024	887	887	678	520	527	19	12	11	28	23	21	Robusta
อื่น ๆ 1/	**395**	**281**	**278**	**296**	**209**	**224**	**18**	**9**	**9**	**242**	**189**	**174**	**Others 1/**

หมายเหตุ: 1/จังหวัดอื่น ๆ ได้แก่ ชลบุรี ระยอง ฉะเชิงเทรา และภูเก็ต

Remark: 1/The others are Chon Buri, Rayong, Chachoengsao and Phuket

ตารางที่ 5.7 ยางพารา: เนื้อที่กรีดยางได้ ผลผลิต และผลผลิตต่อไร่ ของประเทศผู้ผลิตที่สำคัญ 10 อันดับแรก ปี 2564-2566
Table 5.7 Para rubber: Harvested area, production and yield of top 10 major countries, 2021-2023

ประเทศ	เนื้อที่กรีดยางได้ (1,000 ไร่) Harvested area (1,000 rais)			ผลผลิต (1,000 ตัน) Production (1,000 tons)			ผลผลิตต่อไร่ (กก./ไร่) Yield (kg/rai)			Countries
	2564 2021	2565 2022	2566 2023	2564 2021	2565 2022	2566 2023	2564 2021	2565 2022	2566 2023	
รวมทั้งโลก	**82,533**	**82,472**	**84,853**	**14,686**	**14,606**	**14,757**	**178**	**177**	**174**	**World Total**
ไทย [1/]	21,976	22,029	22,493	4,892	4,786	4,810	223	217	214	Thailand [1/]
อินโดนีเซีย	23,603	22,232	22,164	3,045	2,717	2,651	129	122	120	Indonesia
โกตดิวัวร์	4,039	4,787	5,936	1,100	1,286	1,548	272	269	261	Cote d'Ivoire
เวียดนาม	4,702	4,547	4,520	1,272	1,338	1,270	271	294	281	Vietnam
จีน	4,663	4,498	4,575	872	862	865	187	192	189	China
อินเดีย	2,117	2,354	2,343	749	843	849	354	358	362	India
กัมพูชา	1,939	2,068	2,125	374	395	407	193	191	191	Cambodia
ฟิลิปปินส์	1,495	1,498	1,501	431	416	379	288	278	252	Philippines
มาเลเซีย	7,107	7,101	7,674	470	377	348	66	53	45	Malaysia
ลาว	906	1,163	1,337	226	288	347	249	248	260	Laos
อื่น ๆ	9,987	10,195	10,598	1,255	1,298	1,386	126	127	131	Others

ที่มา: องค์การอาหารและเกษตรแห่งสหประชาชาติ
หมายเหตุ: [1/] ปรับปรุงโดย สำนักงานเศรษฐกิจการเกษตร
อันดับเรียงตามผลผลิต
ข้อมูล ณ 8 ม.ค. 2568

Source: Food and Agriculture Organization of the United Nations
Remark: [1/] Thailand information was updated by Office of Agricultural Economics.
Sorted by production
Data as of 8 Jan 2025

รูปที่ 5.6 ยางพารา: เนื้อที่กรีดยางได้ ผลผลิต และผลผลิตต่อไร่ ของประเทศผู้ผลิตที่สำคัญ 10 อันดับแรก ปี 2566
Figure 5.6 Para rubber: Harvested area, production and yield of top 10 major countries, 2023

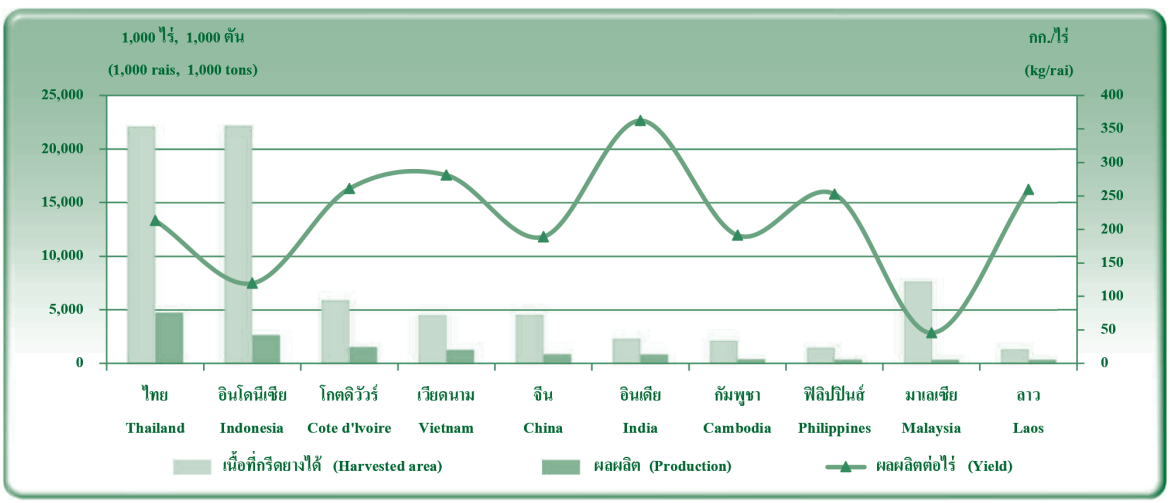

ตารางที่ 5.8 ยางพารา: เนื้อที่ ผลผลิต ผลผลิตต่อไร่ ราคาที่เกษตรกรขายได้ และมูลค่าของผลผลิต ปี 2558-2567
Table 5.8 Para rubber: Area, production, yield, farm gate price and value of production, 2015-2024

ปี	เนื้อที่ยืนต้น (1,000 ไร่) Planted area (1,000 rais)	เนื้อที่กรีดยางได้ (1,000 ไร่) Harvested area (1,000 rais)	ผลผลิต (1,000 ตัน) Production (1,000 tons)	ผลผลิตต่อไร่ (กก./ไร่) Yield (kg/rai)	ราคาที่เกษตรกรขายได้ (บาท/กก.) Farm gate price (Baht/kg)	มูลค่าของผลผลิต (ล้านบาท) Value of production (Million Baht)	Year
2558	25,926	18,529	4,423	239	44.17	195,351	2015
2559	25,957	19,028	4,445	234	48.81	216,984	2016
2560	25,757	19,866	4,663	235	55.81	260,229	2017
2561	25,349	20,791	4,923	237	40.96	201,650	2018
2562	25,041	21,490	4,849	226	41.04	199,011	2019
2563	24,753	21,984	4,860	221	44.85	217,955	2020
2564	24,467	21,976	4,892	223	51.97	254,238	2021
2565	24,229	22,029	4,786	217	51.67	247,281	2022
2566	24,044	22,493	4,810	214	45.77	215,439	2023
2567	23,813[f]	22,471[f]	4,789[f]	213[f]	68.94	330,157	2024

รูปที่ 5.7 ยางพารา: เนื้อที่ ผลผลิต ผลผลิตต่อไร่ และราคาที่เกษตรกรขายได้ ปี 2558-2567
Figure 5.7 Para rubber: Area, production, yield and farm gate price, 2015-2024

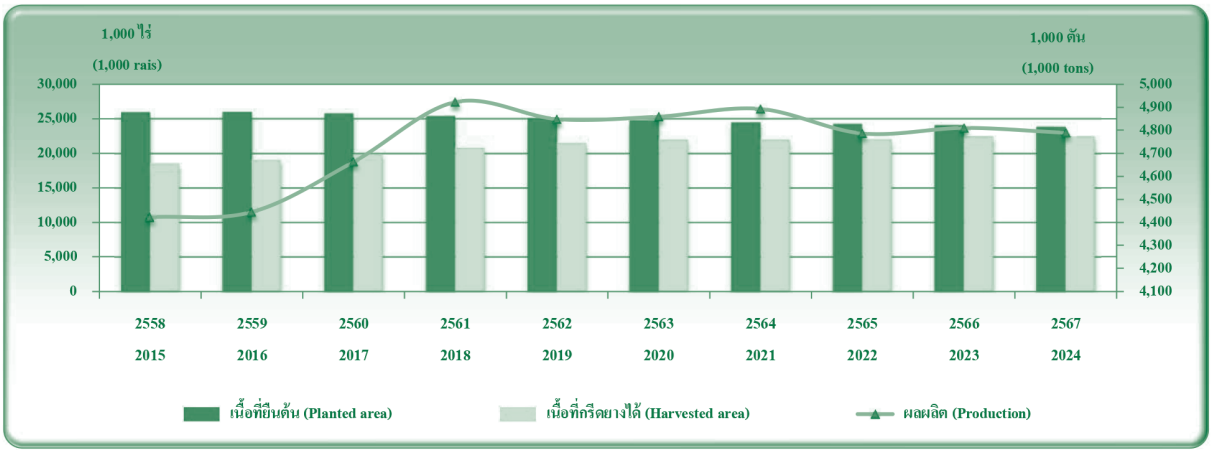

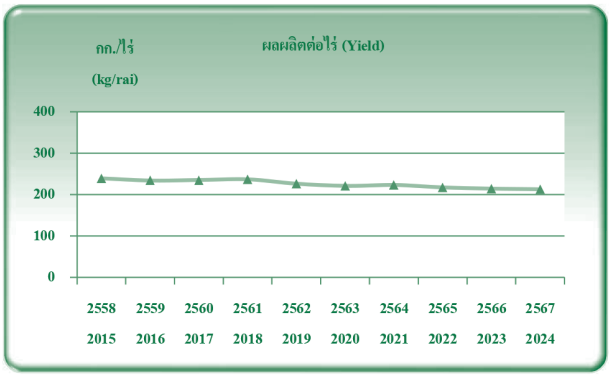

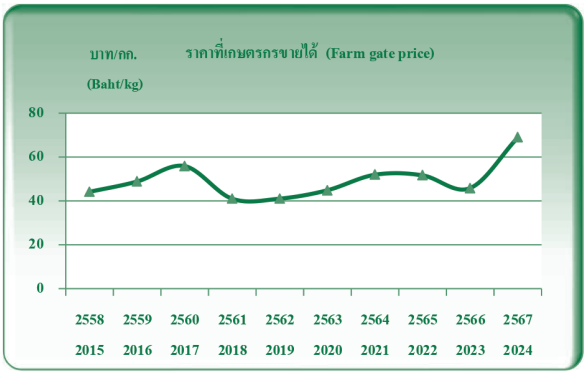

ตารางที่ 5.9 ยางพารา: เนื้อที่ ผลผลิต และผลผลิตต่อไร่ เป็นรายภาค และรายจังหวัด ปี 2565-2567

Table 5.9 Para rubber: Area, production and yield by region and province, 2022-2024

ภาค/จังหวัด	เนื้อที่ยืนต้น (ไร่) Planted area (rai)			เนื้อที่กรีดยางได้ (ไร่) Harvested area (rai)			ผลผลิต (ตัน) Production (ton)			ผลผลิตต่อไร่ (กก./ไร่) Yield (kg/rai)			Region/ Province
	2565 2022	2566 2023	2567[f] 2024	2565 2022	2566 2023	2567[f] 2024	2565 2022	2566 2023	2567[f] 2024	2565 2022	2566 2023	2567[f] 2024	
รวมทั้งประเทศ	**24,229,386**	**24,043,535**	**23,812,785**	**22,029,095**	**22,492,541**	**22,470,622**	**4,785,779**	**4,810,350**	**4,789,042**	**217**	**214**	**213**	**Whole Kingdom**
เหนือ	**1,551,890**	**1,556,312**	**1,558,762**	**1,364,197**	**1,416,387**	**1,438,843**	**265,841**	**281,965**	**290,109**	**195**	**199**	**202**	**Northern**
ตะวันออกเฉียงเหนือ	**6,223,867**	**6,229,982**	**6,239,892**	**5,884,994**	**6,045,004**	**6,106,209**	**1,326,919**	**1,368,289**	**1,401,577**	**225**	**226**	**230**	**Northeastern**
กลาง	**2,421,024**	**2,374,277**	**2,325,222**	**2,208,704**	**2,194,093**	**2,158,038**	**395,426**	**393,127**	**391,198**	**179**	**179**	**181**	**Central**
ใต้	**14,032,605**	**13,882,964**	**13,688,909**	**12,571,200**	**12,837,057**	**12,767,532**	**2,797,593**	**2,766,969**	**2,706,158**	**223**	**216**	**212**	**Southern**
เชียงราย	382,958	386,855	387,055	329,878	355,032	360,226	70,507	80,256	82,852	214	226	230	Chiang Rai
พะเยา	151,893	153,801	154,801	144,833	146,875	147,788	32,799	34,188	35,026	226	233	237	Phayao
ลำปาง	38,581	38,884	39,084	33,555	37,187	37,152	4,253	5,008	5,053	127	135	136	Lampang
ลำพูน	6,914	7,566	7,566	5,772	6,299	6,673	1,123	1,291	1,381	195	205	207	Lamphun
เชียงใหม่	25,079	25,165	24,975	22,865	24,277	24,518	4,421	5,107	5,222	193	210	213	Chiang Mai
แม่ฮ่องสอน	1,150	1,163	1,163	1,075	1,103	1,156	133	82	140	124	74	121	Mae Hong Son
ตาก	12,440	12,440	11,970	11,303	11,314	11,321	2,005	2,106	2,140	177	186	189	Tak
กำแพงเพชร	32,924	31,709	32,509	28,539	26,823	27,797	5,224	4,855	5,115	183	181	184	Kamphaeng Phet
สุโขทัย	53,051	52,119	52,619	50,749	49,487	50,160	10,240	10,138	10,483	202	205	209	Sukhothai
แพร่	35,994	32,317	32,417	24,825	23,998	25,514	4,486	4,185	4,516	181	174	177	Phrae
น่าน	310,236	311,299	310,299	249,970	261,654	268,805	47,675	48,961	50,804	191	187	189	Nan
อุตรดิตถ์	27,477	28,467	30,067	19,766	21,505	23,040	3,282	3,623	3,940	166	168	171	Uttaradit
พิษณุโลก	337,431	336,538	337,038	324,034	327,461	328,879	59,177	61,040	61,500	183	186	187	Phitsanulok
พิจิตร	2,623	2,650	2,600	2,359	2,556	2,591	307	315	326	130	123	126	Phichit
นครสวรรค์	6,282	6,506	6,466	5,312	5,825	5,841	714	730	748	134	125	128	Nakhon Sawan
อุทัยธานี	36,555	36,564	36,864	31,107	31,082	32,034	6,524	6,182	6,439	210	199	201	Uthai Thani
เพชรบูรณ์	90,302	92,269	91,269	78,255	83,909	85,348	12,971	13,898	14,424	166	166	169	Phetchabun
เลย	932,539	938,069	943,069	853,798	910,250	917,502	194,127	201,744	204,603	227	222	223	Loei
หนองบัวลำภู	113,486	113,486	114,086	109,176	111,671	111,734	23,036	23,968	24,246	211	215	217	Nong Bua Lam Phu
อุดรธานี	581,088	580,859	581,359	563,886	571,829	575,714	129,372	131,622	134,717	229	230	234	Udon Thani
หนองคาย	340,359	340,742	341,042	318,096	325,124	328,001	73,865	76,064	78,064	232	234	238	Nong Khai
บึงกาฬ	876,462	875,915	876,115	838,911	845,598	851,577	208,035	211,348	216,301	248	250	254	Beung Kan
สกลนคร	398,954	401,287	401,387	375,183	390,081	396,336	85,646	90,227	93,139	228	231	235	Sakon Nakhon
นครพนม	367,114	367,013	367,213	356,143	358,373	361,841	80,220	81,852	83,947	225	228	232	Nakhon Phanom
มุกดาหาร	264,057	269,239	269,439	251,016	259,307	261,179	54,997	57,365	58,765	219	221	225	Mukdahan
ยโสธร	117,359	119,776	120,026	107,420	114,041	115,314	22,676	24,529	25,138	211	215	218	Yasothon
อำนาจเจริญ	93,100	93,229	93,609	83,810	89,780	91,126	18,545	20,218	20,777	221	225	228	Amnat Charoen
อุบลราชธานี	619,754	619,844	620,084	600,757	607,104	610,618	130,474	134,069	137,389	217	221	225	Ubon Ratchathani
ศรีสะเกษ	368,021	366,569	366,879	350,115	357,883	360,449	77,791	80,478	82,543	222	225	229	Si Sa Ket
สุรินทร์	247,605	245,108	245,533	222,264	235,882	240,697	45,857	48,179	49,824	206	204	207	Surin
บุรีรัมย์	303,772	303,666	303,926	289,435	291,246	297,451	67,153	68,806	71,091	232	236	239	Buri Ram
มหาสารคาม	11,105	11,105	11,385	9,646	10,148	10,833	1,568	1,637	1,766	163	161	163	Maha Sarakham
ร้อยเอ็ด	103,347	103,629	103,729	97,779	99,776	102,502	19,819	20,349	21,013	203	204	205	Roi Et
กาฬสินธุ์	198,829	198,829	199,089	188,461	193,844	198,953	38,441	39,763	41,183	204	205	207	Kalasin
ขอนแก่น	84,900	83,977	84,302	80,315	81,319	82,464	15,131	15,155	15,586	188	186	189	Khon Kaen
ชัยภูมิ	123,682	121,236	121,416	117,305	116,823	117,176	25,472	25,633	26,013	217	219	222	Chaiyaphum
นครราชสีมา	78,334	76,404	76,204	71,478	74,925	74,742	14,694	15,283	15,472	206	204	207	Nakhon Ratchasima
สระบุรี	1,957	1,818	1,828	1,811	1,736	1,742	345	319	324	191	184	186	Saraburi

ตารางที่ 5.9 ยางพารา: เนื้อที่ ผลผลิต และผลผลิตต่อไร่ เป็นรายภาค และรายจังหวัด ปี 2565-2567 (ต่อ)
Table 5.9 Para rubber: Area, production and yield by region and province, 2022-2024 (Continued)

ภาค/จังหวัด	เนื้อที่ยืนต้น (ไร่) Planted area (rai)			เนื้อที่กรีดยางได้ (ไร่) Harvested area (rai)			ผลผลิต (ตัน) Production (ton)			ผลผลิตต่อไร่ (กก./ไร่) Yield (kg/rai)			Region/ Province
	2565 2022	2566 2023	2567[f] 2024	2565 2022	2566 2023	2567[f] 2024	2565 2022	2566 2023	2567[f] 2024	2565 2022	2566 2023	2567[f] 2024	
ลพบุรี	1,768	1,617	1,567	1,128	988	1,346	134	104	131	119	105	97	Lop Buri
ชัยนาท	946	845	850	726	731	744	8	15	16	12	21	22	Chai Nat
สุพรรณบุรี	6,509	6,623	6,629	5,484	5,436	5,444	794	723	735	145	133	135	Suphanburi
ปทุมธานี	267	267	267	243	243	243	0	0	4	0	0	17	Pathum Thani
นครนายก	766	540	544	495	482	543	78	77	88	158	160	162	Nakhon Nayok
ปราจีนบุรี	37,583	37,825	37,945	34,516	36,232	36,397	6,784	7,127	7,243	197	197	199	Prachin Buri
ฉะเชิงเทรา	233,490	232,824	232,924	206,336	214,736	215,569	36,755	37,371	37,940	178	174	176	Chachoengsao
สระแก้ว	70,150	66,538	66,038	64,218	66,221	64,236	11,797	12,727	12,462	184	192	194	Sa Kaeo
จันทบุรี	490,368	470,586	450,586	465,019	450,828	430,164	87,045	81,378	79,580	187	181	185	Chanthaburi
ตราด	304,692	295,081	281,081	268,824	250,694	238,726	46,822	50,329	48,939	174	201	205	Trat
ระยอง	576,734	568,464	558,464	513,497	510,157	508,818	87,484	85,969	87,517	170	169	172	Rayong
ชลบุรี	229,961	229,588	226,588	203,488	208,272	207,855	41,237	42,111	42,610	203	202	205	Chon Buri
นครปฐม	18	18	18	18	18	18	2	2	2	105	101	94	Nakhon Pathom
กาญจนบุรี	128,703	127,697	127,897	123,011	123,341	123,700	22,531	21,931	21,648	183	178	175	Kanchanaburi
ราชบุรี	45,642	44,528	44,028	42,270	43,661	43,530	6,804	6,897	6,834	161	158	157	Ratchaburi
เพชรบุรี	17,466	17,409	17,459	14,930	16,614	16,842	2,513	2,691	2,661	168	162	158	Phetchaburi
ประจวบคีรีขันธ์	274,004	272,009	270,509	262,690	263,703	262,121	44,293	43,356	42,464	169	164	162	Prachuap Khiri Khan
ชุมพร	676,231	653,875	643,875	569,366	595,310	589,199	126,874	127,609	123,143	223	214	209	Chumphon
ระนอง	348,400	341,307	335,307	310,869	326,519	317,508	67,838	69,184	66,677	218	212	210	Ranong
สุราษฎร์ธานี	2,330,107	2,287,004	2,244,004	2,056,603	2,083,482	2,076,223	478,893	469,667	458,845	233	225	221	Surat Thani
พังงา	547,399	535,810	533,810	510,934	508,189	501,373	113,672	110,223	107,294	222	217	214	Phang Nga
ภูเก็ต	69,378	69,254	68,454	62,269	66,610	66,251	11,275	11,678	11,461	181	175	173	Phuket
กระบี่	616,380	601,923	589,923	540,696	539,264	532,477	124,126	119,869	116,080	230	222	218	Krabi
ตรัง	1,336,440	1,323,297	1,304,042	1,188,417	1,211,052	1,209,537	264,326	264,785	262,470	222	219	217	Trang
นครศรีธรรมราช	1,892,185	1,871,745	1,841,745	1,750,689	1,755,420	1,747,474	398,242	388,186	379,202	227	221	217	Nakhon Si Thammarat
พัทลุง	980,064	980,522	975,522	903,056	926,010	924,330	190,216	188,438	183,942	211	203	199	Phatthalung
สงขลา	2,195,792	2,192,446	2,164,446	1,935,317	2,031,769	2,027,819	411,181	417,094	407,592	212	205	201	Songkhla
สตูล	525,162	525,022	510,022	430,874	432,537	428,705	99,432	96,678	94,744	231	224	221	Satun
ปัตตานี	404,663	403,977	399,977	363,367	374,500	371,320	82,021	82,147	79,834	226	219	215	Pattani
ยะลา	1,185,279	1,174,340	1,164,340	1,091,851	1,107,377	1,100,629	249,273	244,269	239,937	228	221	218	Yala
นราธิวาส	925,125	922,442	913,442	856,892	879,018	874,687	180,224	177,142	174,937	210	202	200	Narathiwat

รูปที่ 5.8 ยางพารา: เนื้อที่กรีดยางได้ ผลผลิต และผลผลิตต่อไร่ เป็นรายภาค ปี 2567
Figure 5.8 Para rubber: Harvested area, production and yield by region, 2024

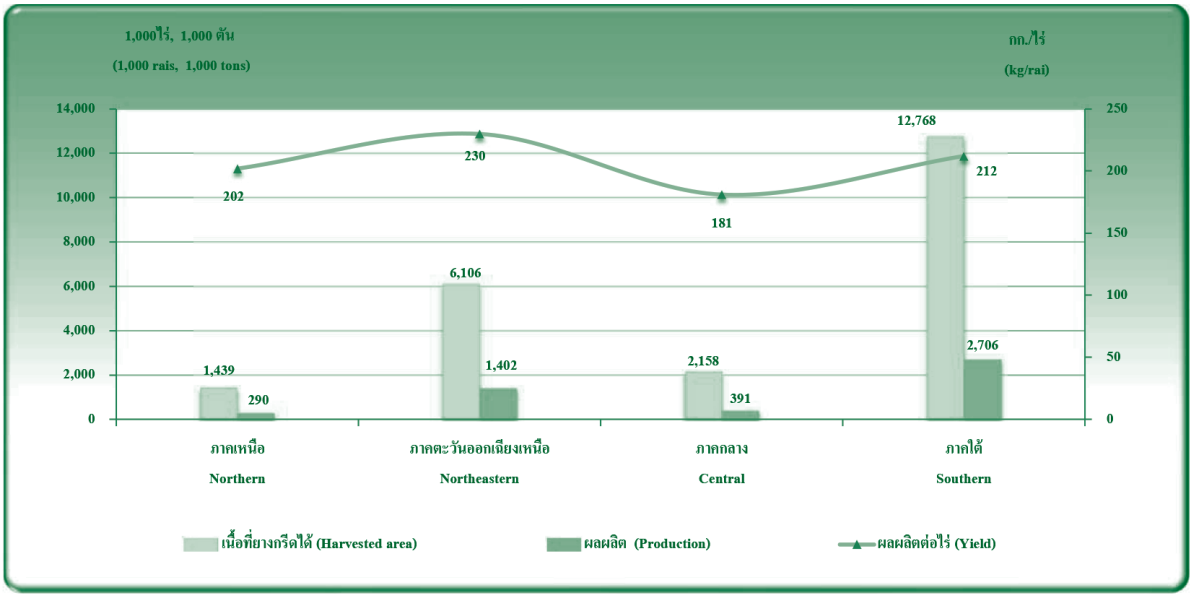

ตารางที่ 5.10 พริกไทย: เนื้อที่ให้ผล ผลผลิต และผลผลิตต่อไร่ ของประเทศผู้ผลิตที่สำคัญ 10 อันดับแรก ปี 2564-2566
Table 5.10 Pepper: Harvested area, production and yield of top 10 major countries, 2021-2023

ประเทศ	เนื้อที่ให้ผล (1,000 ไร่) Harvested area (1,000 rais)			ผลผลิต (1,000 ตัน) Production (1,000 tons)			ผลผลิตต่อไร่ (กก./ไร่) Yield (kg/rai)			Countries
	2564 2021	2565 2022	2566 2023	2564 2021	2565 2022	2566 2023	2564 2021	2565 2022	2566 2023	
รวมทั้งโลก	**4,337**	**4,286**	**4,190**	**868**	**866**	**855**	**200**	**202**	**204**	**World Total**
เวียดนาม	699	673	638	276	272	257	395	404	403	Vietnam
บราซิล	237	258	256	118	129	127	498	500	496	Brazil
บูร์กินาฟาโซ	534	604	582	68	77	74	127	127	127	Burkina Faso
อินโดนีเซีย	1,180	1,090	1,076	83	75	70	70	69	65	Indonesia
อินเดีย	835	806	792	65	65	66	78	81	83	India
อิรัก	34	30	30	59	44	49	1,735	1,467	1,633	Iraq
ศรีลังกา	289	301	291	42	44	45	145	146	155	Sri Lanka
มาเลเซีย	48	50	54	32	38	41	667	760	759	Malaysia
จีน	117	118	119	34	34	34	291	288	286	China
ทาจิกิสถาน	7	7	7	21	23	23	3,121	3,318	3,440	Tajikistan
ไทย [1/]	2	2	1	1	1	0.39	531	452	517	Thailand [1/]
อื่น ๆ	355	347	344	69	64	69	194	184	201	Others

ที่มา: องค์การอาหารและการเกษตรแห่งสหประชาชาติ
หมายเหตุ: [1/] ปรับปรุงโดย สำนักงานเศรษฐกิจการเกษตร
อันดับเรียงตามผลผลิต
ประเทศไทยอยู่ลำดับที่ 29
ข้อมูล ณ 8 ม.ค. 2568

Source: Food and Agriculture Organization of the United Nations
Remark: [1/] Thailand Information was updated by Office of Agricultural Economics
Sorted by production
Thailand ranked 29th
Data as of 8 Jan 2025

รูปที่ 5.9 พริกไทย: เนื้อที่ให้ผล ผลผลิต และผลผลิตต่อไร่ ของประเทศผู้ผลิตที่สำคัญ 10 อันดับแรก ปี 2566
Figure 5.9 Pepper: Harvested area, production and yield of top 10 major countries, 2023

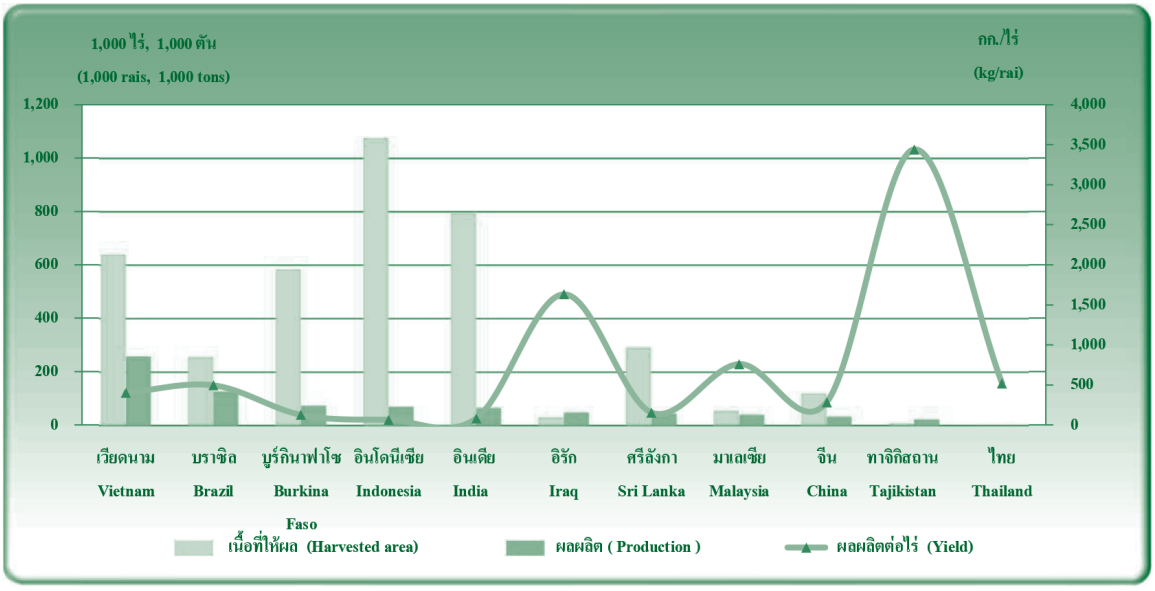

ตารางที่ 5.11 พริกไทย: เนื้อที่ ผลผลิต ผลผลิตต่อไร่ ราคาที่เกษตรกรขายได้ และมูลค่าของผลผลิต ปี 2558-2567
Table 5.11 Pepper: Area, production, yield, farm gate price and value of production, 2015-2024

ปี	เนื้อที่ยืนต้น (ไร่) Planted area (rai)	เนื้อที่ให้ผล (ไร่) Harvested area (rai)	ผลผลิต (ตัน) Production (ton)	ผลผลิตต่อไร่ (กก./ไร่) Yield (kg/rai)	ราคาที่เกษตรกรขายได้ (บาท/กก.) Farm gate price (Baht/kg)	มูลค่าของผลผลิต (ล้านบาท) Value of production (Million Baht)	Year
2558	3,259	2,752	1,405	511	335.93	472	2015
2559	3,750	3,167	1,409	445	358.73	505	2016
2560	3,993	3,716	2,536	682	239.77	608	2017
2561	4,007	3,965	2,005	506	144.68	290	2018
2562	3,880	3,835	2,219	579	94.24	209	2019
2563	2,064	2,031	1,031	508	91.34	94	2020
2564	1,964	1,947	1,034	531	134.00	139	2021
2565	1,644	1,643	742	452	150.00	111	2022
2566	761	758	392	517	227.00	89	2023
2567	582	575	261	454	250.00	65	2024

รูปที่ 5.10 พริกไทย: เนื้อที่ ผลผลิต ผลผลิตต่อไร่ และราคาที่เกษตรกรขายได้ ปี 2558-2567
Figure 5.10 Pepper: Area, production, yield and farm gate price, 2015-2024



ตารางที่ 5.12 พริกไทย: เนื้อที่ ผลผลิต และผลผลิตต่อไร่ เป็นรายจังหวัด ปี 2565-2567
Table 5.12 Pepper: Area, production and yield by province, 2022-2024

ภาค/จังหวัด	เนื้อที่ยืนต้น (ไร่) Planted area (rai)			เนื้อที่ให้ผล (ไร่) Harvested area (rai)			ผลผลิต (ตัน) Production (ton)			ผลผลิตต่อไร่ (กก./ไร่) Yield (kg/rai)			Region/ Province
	2565 2022	2566 2023	2567 2024	2565 2022	2566 2023	2567 2024	2565 2022	2566 2023	2567 2024	2565 2022	2566 2023	2567 2024	
รวมทั้งประเทศ	**1,644**	**761**	**582**	**1,643**	**758**	**575**	**742**	**392**	**261**	**452**	**517**	**454**	**Whole Kingdom**
กลาง	**1,644**	**761**	**582**	**1,643**	**758**	**575**	**742**	**392**	**261**	**452**	**517**	**454**	**Central**
จันทบุรี	1,536	730	559	1,535	727	553	692	376	252	451	517	456	Chanthaburi
ตราด	76	17	13	76	17	12	40	10	6	526	574	505	Trat
ระยอง	32	14	10	32	14	10	10	6	3	313	457	337	Rayong











ตอนที่ 6 SECTION VI

ไม้ดอก FLOWERSING PLANTS

ตารางที่ 6.1 กล้วยไม้ตัดดอก: เนื้อที่เก็บเกี่ยว ผลผลิต ผลผลิตต่อไร่ ราคาที่เกษตรกรขายได้ และมูลค่าของผลผลิต ปี 2558-2567
Table 6.1 Orchid (Cut Flower): Harvested area, production, yield, farm gate price and value of production, 2015-2024

ปี	เนื้อที่เก็บเกี่ยว (ไร่) Harvested area (rai)	ผลผลิต (ตัน) Production (ton)	ผลผลิตต่อไร่ (กก./ไร่) Yield (kg/rai)	ราคาที่เกษตรกรขายได้ (บาท/กก.) Farm gate price (Baht/kg)	มูลค่าของผลผลิต (ล้านบาท) Value of Production (Million Baht)	Year
2558	22,315	50,084	2,244	66.33	3,322	2015
2559	21,760	47,226	2,170	76.23	3,600	2016
2560	21,334	46,015	2,157	64.35	2,961	2017
2561	21,631	48,147	2,226	60.39	2,908	2018
2562	21,521	48,794	2,267	66.00	3,220	2019
2563	20,674	38,805	1,877	39.60	1,537	2020
2564	18,996	33,729	1,776	37.29	1,258	2021
2565	17,981	35,513	1,975	102.30	3,633	2022
2566	16,717	34,558	2,067	104.61	3,615	2023
2567	15,740	32,984	2,096	47.52	1,567	2024

รูปที่ 6.1 กล้วยไม้ตัดดอก: เนื้อที่เก็บเกี่ยว ผลผลิต ผลผลิตต่อไร่ และราคาที่เกษตรกรขายได้ ปี 2558-2567
Figure 6.1 Orchid (Cut Flower): Harvested area, production, yield and farm gate price, 2015-2024



ตารางที่ 6.2 กล้วยไม้ตัดดอก: เนื้อที่เก็บเกี่ยว ผลผลิต และผลผลิตต่อไร่ เป็นรายภาค และรายจังหวัด ปี 2565-2567
Table 6.2 Orchid (Cut Flower): Harvested area, production and yield by region and province, 2022-2024

ภาค/จังหวัด	เนื้อที่เก็บเกี่ยว (ไร่) Harvested area (rai)			ผลผลิต (ตัน) Production (ton)			ผลผลิตต่อไร่ (กก./ไร่) Yield (kg/rai)			Region/ Province
	2565 2022	2566 2023	2567 2024	2565 2022	2566 2023	2567 2024	2565 2022	2566 2023	2567 2024	
รวมทั้งประเทศ	**17,981**	**16,717**	**15,740**	**35,513**	**34,558**	**32,984**	**1,975**	**2,067**	**2,096**	**Whole Kingdom**
ตะวันออกเฉียงเหนือ	**105**	**51**	**61**	**205**	**98**	**126**	**1,952**	**1,922**	**2,066**	**Northeastern**
กลาง	**17,876**	**16,666**	**15,679**	**35,308**	**34,460**	**32,858**	**1,975**	**2,068**	**2,096**	**Central**
สุพรรณบุรี	228	183	186	295	259	256	1,294	1,415	1,376	Suphanburi
พระนครศรีอยุธยา	580	537	442	912	786	743	1,572	1,464	1,681	Ayutthaya
นนทบุรี	777	710	576	1,512	1,522	1,251	1,946	2,144	2,172	Nonthaburi
กรุงเทพมหานคร	1,713	1,272	1,155	3,224	2,423	2,115	1,882	1,905	1,831	Bangkok
ปทุมธานี	91	81	112	168	159	213	1,846	1,963	1,902	Pathum Thani
สมุทรสาคร	4,479	4,170	4,103	9,598	9,187	9,150	2,143	2,203	2,230	Samut Sakhon
นครปฐม	7,458	7,863	7,655	15,058	16,709	16,405	2,019	2,125	2,143	Nakhon Pathom
กาญจนบุรี	1,059	925	832	1,995	1,784	1,687	1,884	1,929	2,028	Kanchanaburi
ราชบุรี	1,356	802	539	2,301	1,402	908	1,697	1,748	1,685	Ratchaburi
อื่น ๆ [1/]	240	174	140	450	328	256	1,874	1,884	1,830	Others [1/]

หมายเหตุ: [1/] อื่น ๆ ได้แก่ จังหวัดสกลนคร นครราชสีมา สระบุรี นครนายก ชลบุรี และเพชรบุรี

Remark: [1/] The others are Sakon Nakhon, Nakhon Ratchasima, Saraburi, Nakhon Nayok, Chonburi and Phetchaburi

รูปที่ 6.2 กล้วยไม้ตัดดอก: เนื้อที่เก็บเกี่ยว ผลผลิต และผลผลิตต่อไร่ เป็นรายภาค ปี 2567
Figure 6.2 Orchid (Cut Flower): Harvested area, production and yield by region, 2024

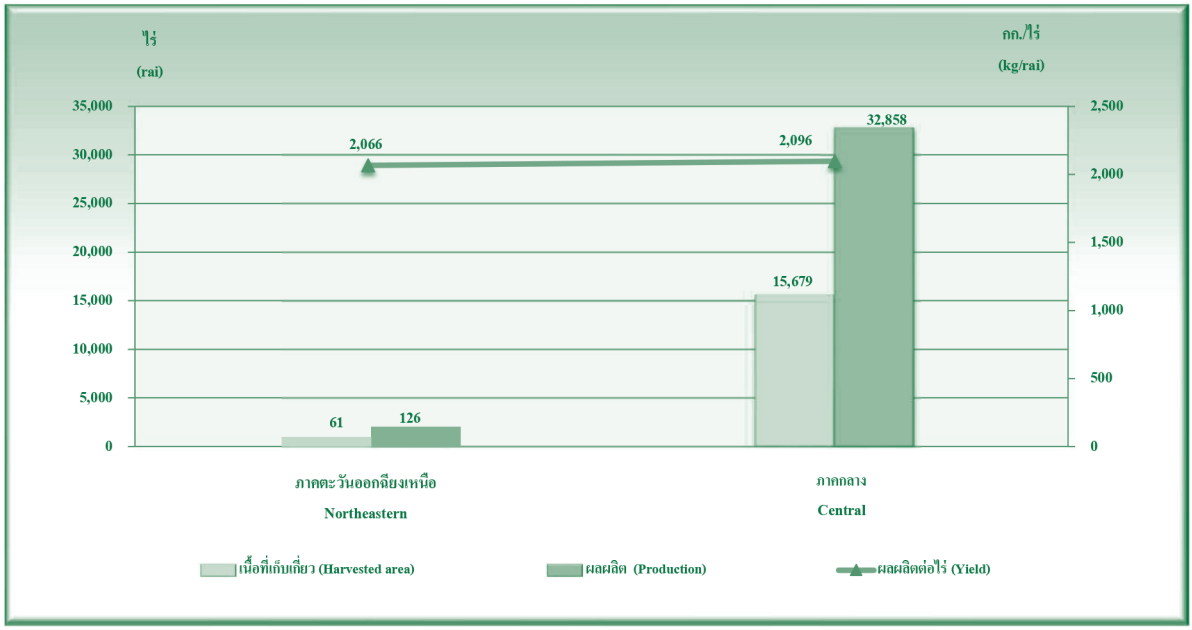











ตอนที่ 7 SECTION VII

ปศุสัตว์ และผลิตภัณฑ์
LIVESTOCK AND PRODUCTS

ตารางที่ 7.1 จำนวนปศุสัตว์ ณ วันที่ 1 มกราคม ปี 2558-2567
Table 7.1 The number of livestock on 1st January, 2015-2024

ปี	โคเนื้อ (1,000 ตัว) Cattle (1,000 heads)	โคนม (1,000 ตัว) Dairy cow (1,000 heads)	กระบือ (1,000 ตัว) Buffalo (1,000 heads)	สุกร (1,000 ตัว) Swine (1,000 heads)	ไก่เนื้อ (1,000 ตัว) Broiler (1,000 heads)	ไก่ไข่ (1,000 ตัว) Layer hen (1,000 heads)	ไก่พื้นเมือง (1,000 ตัว) Native chicken (1,000 heads)	เป็ดเนื้อ (1,000 ตัว) Meat duck (1,000 heads)	เป็ดไข่ (1,000 ตัว) Layer duck (1,000 heads)	Year
2558	4,483	608	948	7,117	261,864	49,311	60,421	9,554	9,899	2015
2559	4,595	623	909	6,854	272,496	54,047	59,347	9,595	9,803	2016
2560	4,686	642	1,008	7,546	296,797	55,847	59,677	9,632	9,928	2017
2561	4,915	672	1,146	8,376	304,079	56,558	60,822	10,398	10,518	2018
2562	5,871	697	1,264	11,289	301,403	57,190	62,158	10,595	11,205	2019
2563	6,230*	725	1,283	12,228	299,308	57,331	63,569	10,820	11,082	2020
2564	7,582*	736	1,407	13,104*	309,846*	58,292*	67,666	10,611	11,350	2021
2565	9,369*	812	1,567	10,759*	300,362*	66,986*	70,582	10,816	12,003	2022
2566	9,655*	774	1,666	11,172*	318,746*	69,923*	69,406	10,613	12,459	2023
2567	9,904*	568f	1,702	12,330*	326,128*	70,563*	68,549	9,205	12,248	2024

ที่มา: *กรมปศุสัตว์

Source: * Department of Livestock Development

รูปที่ 7.1 จำนวนปศุสัตว์ ณ วันที่ 1 มกราคม ปี 2558-2567
Figure 7.1 The number of livestock on 1st January, 2015-2024

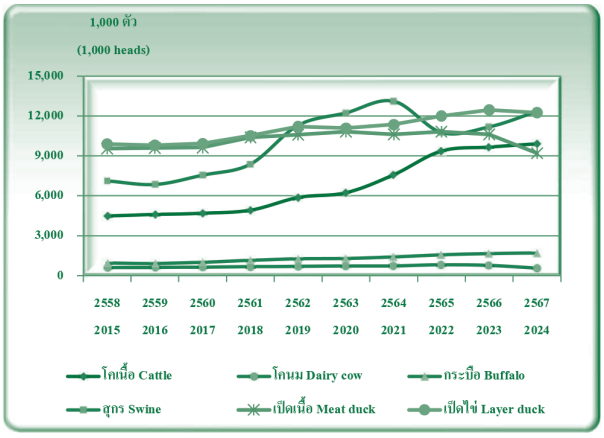

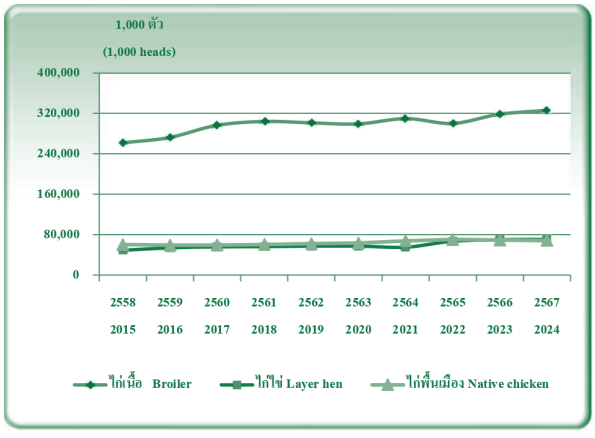

ตารางที่ 7.2 ปริมาณการผลิตปศุสัตว์และผลิตภัณฑ์ ปี 2558-2567
Table 7.2 Production of livestock and products, 2015-2024

ปี	โคเนื้อ (1,000 ตัว) Cattle (1,000 heads)	น้ำนมดิบ (1,000 ตัน) Raw milk (1,000 tons)	กระบือ (1,000 ตัว) Buffalo (1,000 heads)	สุกร (1,000 ตัว) Swine (1,000 heads)	ไก่เนื้อ (1,000 ตัว) Broiler (1,000 heads)	ไข่ไก่ (1,000 ฟอง) Hen egg (1,000 units)	ไก่พื้นเมือง (1,000 ตัว) Native chicken (1,000 heads)	เป็ดเนื้อ (1,000 ตัว) Meat duck (1,000 heads)	ไข่เป็ด (1,000 ฟอง) Duck egg (1,000 units)	Year
2558	914	1,159	184	16,170	1,412,011	13,607,423	71,422	31,554	1,943,227	2015
2559	938	1,194	220	18,974	1,459,150	14,017,319	70,386	31,965	1,950,969	2016
2560	980	1,189	243	20,031	1,488,062	14,585,181	72,260	34,974	2,000,283	2017
2561	1,112	1,259	257	21,202	1,503,355	14,801,409	73,713	34,991	2,063,394	2018
2562	1,193	1,292	267	22,533	1,713,383	14,964,922	74,986	35,672	2,119,918	2019
2563	1,231	1,294	292	22,051	1,757,872	15,233,857	77,114	33,275	2,152,941	2020
2564	780*	1,265	326	19,276*	1,754,043*	15,323,642*	83,972	34,200	2,214,588	2021
2565	1,373*	1,185	349	15,815*	1,927,573*	15,509,241*	87,355	33,835	2,252,045	2022
2566	1,297*	1,042	361	20,456*	1,974,161*	15,742,361*	86,198	30,702	2,231,143	2023
2567	1,310[f]	1,015[f]	371[P]	21,723[f]	1,994,420[f]	15,810,101[f]	85,127[P]	33,741[P]	2,225,955[P]	2024

ที่มา: *กรมปศุสัตว์

Source: * Department of Livestock Development

รูปที่ 7.2 ปริมาณการผลิตปศุสัตว์และผลิตภัณฑ์ ปี 2558-2567
Figure 7.2 Production of livestock and products, 2015-2024

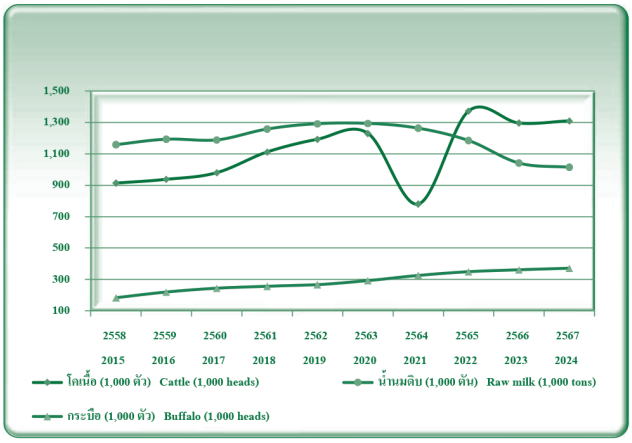



รูปที่ 7.2 ปริมาณการผลิตปศุสัตว์และผลิตภัณฑ์ ปี 2558-2567 (ต่อ)
Figure 7.2 Production of livestock and products, 2015-2024 (Continued)

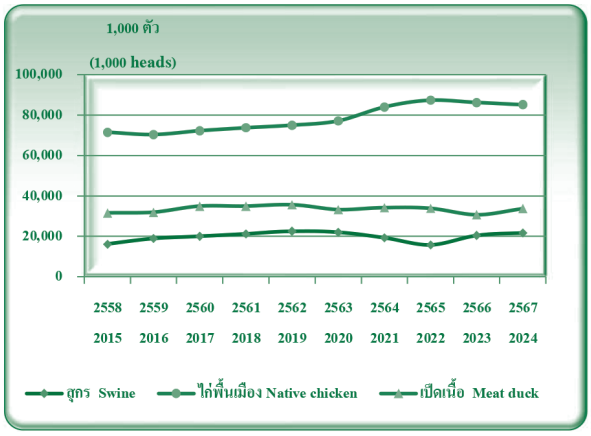

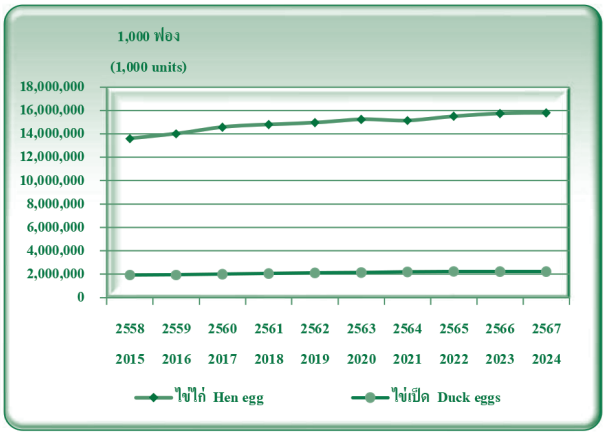

ตารางที่ 7.3 จำนวนโคเนื้อ และปริมาณการผลิต เป็นรายภาค และรายจังหวัด ปี 2564-2566
Table 7.3 The number of cattle and production by region and province, 2021-2023

ภาค/จังหวัด	จำนวนโคเนื้อ (ตัว) Number of cattle (head)			ปริมาณการผลิต (ตัว) Production (head)			Region/ Province
	2564 2021	2565 2022	2566 2023	2564 2021	2565 2022	2566 2023	
รวมทั้งประเทศ	**7,582,406**	**9,369,023**	**9,655,380**	**780,356**	**1,373,368**	**1,297,478**	**Whole Kingdom**
เหนือ	**1,211,027**	**1,432,606**	**1,484,190**	**124,635**	**213,104**	**199,444**	**Northern**
ตะวันออกเฉียงเหนือ	**3,966,980**	**5,267,099**	**5,405,876**	**408,268**	**770,024**	**726,433**	**Northeastern**
กลาง	**1,308,967**	**1,534,587**	**1,624,420**	**134,714**	**224,348**	**218,288**	**Central**
ใต้	**1,095,432**	**1,134,731**	**1,140,894**	**112,739**	**165,892**	**153,313**	**Southern**
เชียงราย	43,640	53,344	60,105	4,490	7,796	8,077	Chiang Rai
พะเยา	51,650	59,461	58,678	5,316	8,693	7,885	Phayao
ลำปาง	131,904	156,213	157,705	13,575	22,837	21,192	Lampang
ลำพูน	26,570	33,964	38,122	2,734	4,965	5,123	Lamphun
เชียงใหม่	165,129	185,772	189,966	16,995	27,159	25,527	Chiang Mai
แม่ฮ่องสอน	81,117	87,629	104,613	8,348	12,811	14,058	Mae Hong Son
ตาก	220,300	265,286	277,104	22,673	38,783	37,237	Tak
กำแพงเพชร	26,224	32,180	34,195	2,699	4,705	4,595	Kamphaeng Phet
สุโขทัย	103,926	137,827	138,209	10,696	20,150	18,572	Sukhothai
แพร่	37,142	47,041	50,403	3,823	6,877	6,773	Phrae

ตารางที่ 7.3 จำนวนโคเนื้อ และปริมาณการผลิต เป็นรายภาค และรายจังหวัด ปี 2564-2566 (ต่อ)
Table 7.3 The number of cattle and production by region and province, 2021-2023 (Continued)

ภาค/จังหวัด	จำนวนโคเนื้อ (ตัว) Number of cattle (head)			ปริมาณการผลิต (ตัว) Production (head)			Region/ Province
	2564 2021	2565 2022	2566 2023	2564 2021	2565 2022	2566 2023	
น่าน	56,360	63,039	62,510	5,800	9,216	8,400	Nan
อุตรดิตถ์	44,493	49,205	47,731	4,579	7,194	6,414	Uttaradit
พิษณุโลก	60,056	64,045	63,950	6,181	9,363	8,594	Phitsanulok
พิจิตร	13,025	16,965	18,108	1,340	6,148	2,433	Phichit
นครสวรรค์	70,590	81,921	85,214	7,265	11,976	11,451	Nakhon Sawan
อุทัยธานี	12,647	14,353	15,179	1,302	2,098	2,040	Uthai Thani
เพชรบูรณ์	66,254	84,361	82,398	6,819	12,333	11,073	Phetchabun
เลย	42,686	48,979	50,910	4,393	7,160	6,841	Loei
หนองบัวลำภู	44,657	59,448	62,676	4,596	8,691	8,422	Nong Bua Lam Phu
อุดรธานี	127,086	185,797	190,044	13,079	27,163	25,538	Udon Thani
หนองคาย	42,031	57,729	61,450	4,326	8,440	8,258	Nong Khai
บึงกาฬ	36,034	46,934	49,621	3,709	6,861	6,668	Beung Kan
สกลนคร	219,512	289,400	293,517	22,591	42,309	39,442	Sakon Nakhon
นครพนม	129,949	153,676	154,481	13,374	22,467	20,759	Nakhon Phanom
มุกดาหาร	77,794	88,399	85,769	8,006	12,923	11,526	Mukdahan
ยโสธร	149,834	188,012	170,672	15,420	27,486	22,935	Yasothon
อำนาจเจริญ	84,899	119,756	111,658	8,738	17,508	15,004	Amnat Charoen
อุบลราชธานี	387,851	530,087	540,705	39,916	77,496	72,659	Ubon Ratchathani
ศรีสะเกษ	380,091	521,843	542,677	39,118	76,291	72,924	Si Sa Ket
สุรินทร์	457,432	579,746	605,956	47,077	84,756	81,428	Surin
บุรีรัมย์	385,907	526,368	558,920	39,716	76,952	75,107	Buri Ram
มหาสารคาม	221,799	349,668	343,068	22,827	51,120	46,101	Maha Sarakham
ร้อยเอ็ด	300,428	394,097	411,898	30,919	57,615	55,350	Roi Et
กาฬสินธุ์	111,632	155,365	161,498	11,489	22,714	21,702	Kalasin
ขอนแก่น	234,614	315,181	310,658	24,146	46,078	41,746	Khon Kaen
ชัยภูมิ	93,249	117,744	121,877	9,597	17,214	16,378	Chaiyaphum
นครราชสีมา	439,495	538,870	577,821	45,231	78,780	77,645	Nakhon Ratchasima
สระบุรี	30,292	30,726	30,826	3,118	4,492	4,142	Saraburi
ลพบุรี	56,548	72,387	72,894	5,820	10,583	9,795	Lop Buri

ตารางที่ 7.3 จำนวนโคเนื้อ และปริมาณการผลิต เป็นรายภาค และรายจังหวัด ปี 2564-2566 (ต่อ)
Table 7.3 The number of cattle and production by region and province, 2021-2023 (Continued)

ภาค/จังหวัด	จำนวนโคเนื้อ (ตัว) Number of cattle (head)			ปริมาณการผลิต (ตัว) Production (head)			Region/ Province
	2564 2021	2565 2022	2566 2023	2564 2021	2565 2022	2566 2023	
สิงห์บุรี	2,879	3,248	2,914	296	475	392	Sing Buri
ชัยนาท	49,569	57,203	58,088	5,101	8,363	7,806	Chai Nat
สุพรรณบุรี	168,851	203,293	220,590	17,378	29,720	29,643	Suphanburi
อ่างทอง	13,346	13,186	12,355	1,374	1,928	1,660	Ang Thong
พระนครศรีอยุธยา	10,330	11,018	11,219	1,063	1,611	1,508	Ayutthaya
นนทบุรี	1,934	2,230	2,228	199	326	299	Nonthaburi
กรุงเทพมหานคร	4,050	4,969	5,262	417	726	707	Bangkok
ปทุมธานี	4,517	4,941	4,687	465	722	630	Pathum Thani
นครนายก	10,947	11,032	11,785	1,127	1,613	1,584	Nakhon Nayok
ปราจีนบุรี	16,715	18,921	19,565	1,720	2,766	2,629	Prachin Buri
ฉะเชิงเทรา	20,755	23,940	23,120	2,136	3,500	3,107	Chachoengsao
สระแก้ว	81,970	118,899	126,148	8,436	17,382	16,952	Sa Kaeo
จันทบุรี	2,008	2,412	2,784	207	353	374	Chanthaburi
ตราด	1,723	1,707	1,779	177	250	239	Trat
ระยอง	20,599	22,837	19,966	2,120	3,339	2,683	Rayong
ชลบุรี	20,228	21,413	22,368	2,082	3,130	3,006	Chon Buri
สมุทรปราการ	280	515	509	29	75	68	Samut Prakan
สมุทรสาคร	354	857	998	36	125	134	Samut Sakhon
นครปฐม	45,095	46,043	45,992	4,641	6,731	6,180	Nakhon Pathom
กาญจนบุรี	281,570	323,779	360,441	28,978	47,335	48,436	Kanchanaburi
ราชบุรี	100,152	112,764	113,571	10,307	16,485	15,262	Ratchaburi
สมุทรสงคราม	918	1,268	1,227	94	185	165	Samut Songkram
เพชรบุรี	213,377	249,481	248,376	21,960	36,473	33,376	Phetchaburi
ประจวบคีรีขันธ์	149,960	175,518	204,728	15,433	25,660	27,511	Prachuap Khiri Khan
ชุมพร	45,065	48,046	46,702	4,638	7,024	6,276	Chumphon
ระนอง	9,977	9,676	10,073	1,027	1,415	1,354	Ranong
สุราษฎร์ธานี	80,444	85,034	83,832	8,279	12,432	11,265	Surat Thani
พังงา	9,127	10,949	11,442	939	1,601	1,538	Phang Nga
ภูเก็ต	2,296	2,438	2,542	236	356	342	Phuket

ตารางที่ 7.3 จำนวนโคเนื้อ และปริมาณการผลิต เป็นรายภาค และรายจังหวัด ปี 2564-2566 (ต่อ)
Table 7.3 The number of cattle and production by region and province, 2021-2023 (Continued)

ภาค/จังหวัด	จำนวนโคเนื้อ (ตัว) Number of cattle (head)			ปริมาณการผลิต (ตัว) Production (head)			Region/ Province
	2564 2021	2565 2022	2566 2023	2564 2021	2565 2022	2566 2023	
กระบี่	56,508	65,904	70,016	5,816	9,635	9,409	Krabi
ตรัง	94,171	98,070	98,888	9,692	14,337	13,288	Trang
นครศรีธรรมราช	219,614	222,794	215,762	22,602	32,571	28,994	Nakhon Si Thammarat
พัทลุง	162,239	163,500	164,849	16,697	23,903	22,152	Phatthalung
สงขลา	154,501	169,123	175,767	15,901	24,725	23,619	Songkhla
สตูล	36,980	34,332	34,302	3,806	5,019	4,609	Satun
ปัตตานี	67,760	66,413	68,559	6,974	9,709	9,213	Pattani
ยะลา	56,536	58,818	59,113	5,818	8,599	7,944	Yala
นราธิวาส	100,214	99,634	99,047	10,314	14,566	13,310	Narathiwat

ที่มา: * ข้อมูลเอกภาพ กรมปศุสัตว์

Source: Unitary information, Department of Livestock Development

ตารางที่ 7.4 จำนวนสุกร และปริมาณการผลิต เป็นรายภาค และรายจังหวัด ปี 2564-2566
Table 7.4 The number of swines and production by region and province, 2021-2023

ภาค/จังหวัด	จำนวนสุกร (ตัว) Number of swines (head)			ปริมาณการผลิต (ตัว) Production (head)			Region/ Province
	2564 2021	2565 2022	2566 2023	2564 2021	2565 2022	2566 2023	
รวมทั้งประเทศ	**13,103,887**	**10,759,194**	**11,172,465**	**19,276,338**	**15,814,708**	**20,456,254**	**Whole Kingdom**
เหนือ	**2,360,133**	**1,826,916**	**2,123,579**	**3,204,809**	**2,475,002**	**3,626,897**	**Northern**
ตะวันออกเฉียงเหนือ	**2,464,087**	**2,290,370**	**2,378,066**	**3,346,893**	**3,155,034**	**4,097,389**	**Northeastern**
กลาง	**6,622,880**	**5,161,895**	**5,211,768**	**10,220,137**	**7,950,053**	**9,980,600**	**Central**
ใต้	**1,656,787**	**1,480,013**	**1,458,966**	**2,504,499**	**2,234,619**	**2,751,368**	**Southern**
เชียงราย	98,760	77,885	80,957	122,810	98,051	124,783	Chiang Rai
พะเยา	18,532	17,858	11,311	23,671	26,885	16,365	Phayao
ลำปาง	206,122	160,888	167,071	319,814	238,102	306,844	Lampang
ลำพูน	154,446	100,191	100,912	235,885	137,588	155,468	Lamphun
เชียงใหม่	383,948	283,654	290,822	493,089	342,298	431,627	Chiang Mai
แม่ฮ่องสอน	65,594	49,555	58,636	8,019	11,070	20,456	Mae Hong Son
ตาก	160,878	73,707	74,663	190,662	91,725	126,829	Tak
กำแพงเพชร	259,697	215,337	226,315	382,288	314,714	417,308	Kamphaeng Phet
สุโขทัย	74,216	72,600	96,455	112,593	112,284	186,152	Sukhothai
แพร่	51,938	37,507	35,092	69,549	49,026	55,232	Phrae
น่าน	83,400	63,495	65,776	89,674	74,329	100,236	Nan
อุตรดิตถ์	64,671	55,994	93,857	87,862	75,911	171,833	Uttaradit
พิษณุโลก	152,684	150,917	321,062	217,726	215,080	630,053	Phitsanulok
พิจิตร	62,002	43,531	56,846	94,975	63,259	106,373	Phichit
นครสวรรค์	198,000	251,326	256,325	280,297	366,901	435,718	Nakhon Sawan
อุทัยธานี	78,796	58,690	52,620	121,422	94,888	104,327	Uthai Thani
เพชรบูรณ์	246,449	113,781	134,859	354,473	162,891	237,293	Phetchabun
เลย	63,770	69,402	75,052	88,093	101,214	137,057	Loei
หนองบัวลำภู	51,370	43,600	47,089	74,156	60,096	79,779	Nong Bua Lam Phu
อุดรธานี	188,525	190,617	200,431	260,751	259,361	353,893	Udon Thani
หนองคาย	56,602	109,701	122,675	78,821	166,054	233,201	Nong Khai
บึงกาฬ	42,554	20,846	25,094	46,475	26,885	38,867	Beung Kan
สกลนคร	77,996	89,853	103,067	90,310	115,447	159,559	Sakon Nakhon
นครพนม	122,979	111,131	117,441	158,586	141,916	188,198	Nakhon Phanom
มุกดาหาร	30,292	38,965	41,442	35,488	50,607	65,460	Mukdahan
ยโสธร	71,253	60,704	57,745	93,587	85,399	102,281	Yasothon

ตารางที่ 7.4 จำนวนสุกร และปริมาณการผลิต เป็นรายภาค และรายจังหวัด ปี 2564-2566 (ต่อ)
Table 7.4 The number of swines and production by region and province, 2021-2023 (Continued)

ภาค/จังหวัด	จำนวนสุกร (ตัว) Number of swines (head)			ปริมาณการผลิต (ตัว) Production (head)			Region/ Province
	2564 2021	2565 2022	2566 2023	2564 2021	2565 2022	2566 2023	
อำนาจเจริญ	42,311	38,618	44,792	54,012	56,933	77,734	Amnat Charoen
อุบลราชธานี	140,109	125,508	136,393	153,401	166,054	222,973	Ubon Ratchathani
ศรีสะเกษ	104,608	74,367	83,431	131,908	104,377	145,239	Si Sa Ket
สุรินทร์	140,893	141,983	116,492	182,740	183,451	171,833	Surin
บุรีรัมย์	181,093	277,721	279,279	256,549	354,249	443,901	Buri Ram
มหาสารคาม	128,161	131,217	134,902	173,236	178,706	247,521	Maha Sarakham
ร้อยเอ็ด	113,789	135,621	133,407	158,933	189,776	229,110	Roi Et
กาฬสินธุ์	67,967	84,719	97,142	89,539	116,447	169,787	Kalasin
ขอนแก่น	204,737	136,921	133,368	298,918	197,102	241,384	Khon Kaen
ชัยภูมิ	266,450	140,136	163,095	394,683	213,500	312,981	Chaiyaphum
นครราชสีมา	368,628	268,740	265,729	526,707	387,460	476,631	Nakhon Ratchasima
สระบุรี	167,669	66,127	97,212	247,643	90,144	182,061	Saraburi
ลพบุรี	520,745	482,880	650,727	794,821	746,454	1,100,546	Lop Buri
สิงห์บุรี	42,923	11,690	22,627	67,294	17,396	40,913	Sing Buri
ชัยนาท	160,026	204,837	200,358	258,958	284,665	368,213	Chai Nat
สุพรรณบุรี	588,320	483,703	514,696	954,931	789,154	1,059,634	Suphanburi
อ่างทอง	70,391	60,636	70,499	79,785	64,840	122,738	Ang Thong
พระนครศรีอยุธยา	2,537	18,179	28,902	3,682	15,815	36,821	Ayutthaya
นครนายก	246,150	68,258	94,991	403,666	102,796	186,152	Nakhon Nayok
ปราจีนบุรี	307,930	408,903	398,546	413,381	627,844	763,018	Prachin Buri
ฉะเชิงเทรา	371,629	202,326	217,308	573,779	314,713	429,581	Chachoengsao
สระแก้ว	37,572	25,707	26,187	55,381	39,537	49,095	Sa Kaeo
จันทบุรี	62,665	79,681	78,575	89,828	110,702	135,011	Chanthaburi
ตราด	78,530	68,883	71,104	135,378	118,610	153,422	Trat
ระยอง	223,506	129,730	149,618	363,976	200,847	282,296	Rayong
ชลบุรี	523,619	302,496	279,746	706,651	441,230	503,224	Chon Buri
นครปฐม	359,709	74,473	84,052	593,364	113,866	163,650	Nakhon Pathom
กาญจนบุรี	432,062	636,053	760,571	686,180	1,050,096	1,585,357	Kanchanaburi
ราชบุรี	2,136,805	1,613,254	1,212,674	3,351,361	2,493,979	2,344,283	Ratchaburi
สมุทรสงคราม	1,740	566	715	2,390	0	2,046	Samut Songkram
เพชรบุรี	127,131	108,014	125,392	194,421	153,403	229,110	Phetchaburi

ตารางที่ 7.4 จำนวนสุกร และปริมาณการผลิต เป็นรายภาค และรายจังหวัด ปี 2564-2566 (ต่อ)
Table 7.4 The number of swines and production by region and province, 2021-2023 (Continued)

ภาค/จังหวัด	จำนวนสุกร (ตัว) Number of swines (head)			ปริมาณการผลิต (ตัว) Production (head)			Region/ Province
	2564 2021	2565 2022	2566 2023	2564 2021	2565 2022	2566 2023	
ประจวบคีรีขันธ์	150,023	115,414	127,268	225,205	173,962	243,429	Prachuap Khiri Khan
ชุมพร	99,375	95,548	98,203	148,254	145,495	188,198	Chumphon
ระนอง	10,136	14,525	15,928	15,286	20,559	28,639	Ranong
สุราษฎร์ธานี	227,904	189,633	195,214	325,809	286,246	357,984	Surat Thani
พังงา	42,922	40,790	41,891	67,486	63,259	81,825	Phang Nga
ภูเก็ต	8,712	1,053	1,058	11,065	1,581	2,046	Phuket
กระบี่	89,014	104,113	102,411	121,190	147,078	184,106	Krabi
ตรัง	85,410	95,620	92,901	127,764	142,332	173,878	Trang
นครศรีธรรมราช	364,945	362,198	351,697	544,075	539,282	656,646	Nakhon Si Thammarat
พัทลุง	502,832	454,375	456,124	794,359	711,662	895,984	Phatthalung
สงขลา	193,086	91,645	73,997	301,039	129,681	126,829	Songkhla
สตูล	13,520	12,796	12,095	22,361	22,141	24,548	Satun
ปัตตานี	3,725	4,601	4,579	4,029	6,326	8,183	Pattani
ยะลา	8,108	5,280	5,317	12,086	7,907	10,228	Yala
นราธิวาส	7,098	7,836	7,551	9,696	11,070	12,274	Narathiwat
อื่น ๆ[1/]	11,198	85	86	18,062	0	0	Others[1/]

ที่มา: ข้อมูลเอกภาพ กรมปศุสัตว์
หมายเหตุ: [1/] อื่น ๆ ได้แก่ จังหวัดนนทบุรี กรุงเทพฯ ปทุมธานี สมุทรสาคร และสมุทรปราการ

Source: Unitary information, Department of Livestock Development
Remark: [1/] The others are Nonthaburi, Bangkok, Pathum Thani, Samut Sakhon and Samut Prakan

ตารางที่ 7.5 จำนวนไก่เนื้อ และปริมาณการผลิต เป็นรายภาค และรายจังหวัด ปี 2564-2566

Table 7.5 The number of broilers and production by region and province, 2021-2023

ภาค/จังหวัด	จำนวนไก่เนื้อ (ตัว) Number of broilers (head)			ปริมาณการผลิต (ตัว) Production (head)			Region/ Province
	2564 2021	2565 2022	2566 2023	2564 2021	2565 2022	2566 2023	
รวมทั้งประเทศ	**309,846,099**	**300,362,008**	**318,745,818**	**1,754,042,976**	**1,927,572,829**	**1,974,161,207**	**Whole Kingdom**
เหนือ	**25,894,304**	**26,227,061**	**25,441,292**	**143,850,788**	**168,312,133**	**157,571,359**	**Northern**
ตะวันออกเฉียงเหนือ	**48,419,643**	**37,774,366**	**37,815,278**	**255,937,962**	**242,416,949**	**234,209,988**	**Northeastern**
กลาง	**216,165,107**	**216,676,507**	**235,003,812**	**1,243,487,128**	**1,390,521,226**	**1,455,502,735**	**Central**
ใต้	**19,367,045**	**19,684,074**	**20,485,436**	**110,767,097**	**126,322,521**	**126,877,125**	**Southern**
เชียงราย	463,328	417,861	569,825	2,415,676	2,681,622	3,529,227	Chiang Rai
พะเยา	251,338	110,159	91,618	706,533	706,945	567,439	Phayao
ลำปาง	1,389,526	2,503,419	2,455,280	10,842,284	16,065,688	15,206,846	Lampang
ลำพูน	2,017,466	1,616,479	1,257,561	10,141,612	10,373,752	7,788,739	Lamphun
เชียงใหม่	1,514,883	1,476,083	1,406,523	8,778,088	9,472,761	8,711,340	Chiang Mai
แม่ฮ่องสอน	1,476	1,966	1,925	3,561	12,617	11,923	Mae Hong Son
ตาก	393,964	495,795	401,625	2,288,656	3,181,764	2,487,476	Tak
กำแพงเพชร	1,523,575	1,466,244	1,410,252	8,054,783	9,409,619	8,734,436	Kamphaeng Phet
สุโขทัย	89,563	109,314	133,874	572,902	701,522	829,152	Sukhothai
แพร่	156,149	79,581	56,536	500,750	510,711	350,157	Phrae
น่าน	54,768	49,099	47,635	304,297	315,093	295,029	Nan
อุตรดิตถ์	615,809	638,987	619,504	6,752,355	4,100,698	3,836,915	Uttaradit
พิษณุโลก	1,101,711	1,059,325	1,226,261	6,250,588	6,798,217	7,594,882	Phitsanulok
พิจิตร	1,380,817	1,849,055	1,959,817	8,042,874	11,866,308	12,138,182	Phichit
นครสวรรค์	6,485,648	6,928,299	7,094,726	37,195,451	44,462,351	43,941,385	Nakhon Sawan
อุทัยธานี	1,568,619	1,362,221	1,436,275	8,761,258	8,742,052	8,895,610	Uthai Thani
เพชรบูรณ์	6,885,664	6,063,174	5,272,055	32,239,117	38,910,412	32,652,621	Phetchabun
เลย	196,705	193,466	192,338	1,164,852	1,241,568	1,191,251	Loei
หนองบัวลำภู	346,090	359,839	366,882	2,023,612	2,309,266	2,272,294	Nong Bua Lam Phu
อุดรธานี	328,237	296,943	204,253	1,791,432	1,905,631	1,265,047	Udon Thani
หนองคาย	7,079	13,369	14,858	34,037	85,796	92,023	Nong Khai
บึงกาฬ	21,834	24,044	23,392	125,946	154,302	144,879	Beung Kan
สกลนคร	194,209	191,597	189,241	924,672	1,229,574	1,172,069	Sakon Nakhon
นครพนม	16,233	16,848	14,968	89,765	108,122	92,705	Nakhon Phanom

ตารางที่ 7.5 จำนวนไก่เนื้อ และปริมาณการผลิต เป็นรายภาค และรายจังหวัด ปี 2564-2566 (ต่อ)
Table 7.5 The number of broilers and production by region and province, 2021-2023 (Continued)

ภาค/จังหวัด	จำนวนไก่เนื้อ (ตัว) Number of broilers (head)			ปริมาณการผลิต (ตัว) Production (head)			Region/ Province
	2564 2021	2565 2022	2566 2023	2564 2021	2565 2022	2566 2023	
มุกดาหาร	121,638	118,588	143,376	808,248	761,038	888,003	Mukdahan
ยโสธร	277,704	260,466	257,219	1,578,236	1,671,540	1,593,093	Yasothon
อำนาจเจริญ	436,487	474,937	452,691	2,721,054	3,047,908	2,803,754	Amnat Charoen
อุบลราชธานี	2,297,709	2,136,986	2,150,176	12,734,205	13,714,105	13,317,176	Ubon Ratchathani
ศรีสะเกษ	1,039,555	1,079,745	1,036,410	6,185,838	6,929,262	6,419,035	Si Sa Ket
สุรินทร์	544,065	602,704	565,221	3,544,563	3,867,852	3,500,712	Surin
บุรีรัมย์	7,779,530	8,582,312	6,977,082	40,078,718	55,076,977	43,212,754	Buri Ram
มหาสารคาม	685,381	796,878	733,845	3,591,473	5,113,964	4,545,090	Maha Sarakham
ร้อยเอ็ด	190,184	238,752	225,457	1,367,608	1,532,191	1,396,374	Roi Et
กาฬสินธุ์	83,337	73,553	31,878	907,378	472,026	197,437	Kalasin
ขอนแก่น	1,768,644	1,804,764	2,013,604	12,008,333	11,582,071	12,471,313	Khon Kaen
ชัยภูมิ	4,738,921	4,818,915	5,343,172	28,351,585	30,925,381	33,093,085	Chaiyaphum
นครราชสีมา	27,346,101	15,689,660	16,879,215	135,906,405	100,688,374	104,541,894	Nakhon Ratchasima
สระบุรี	18,352,225	16,920,972	24,887,799	101,719,882	108,590,318	154,143,285	Saraburi
ลพบุรี	61,256,690	55,530,050	53,730,985	347,721,091	356,364,030	332,784,370	Lop Buri
สิงห์บุรี	1,941,474	1,953,337	2,191,340	10,361,750	12,535,538	13,572,126	Sing Buri
ชัยนาท	5,733,571	5,887,452	6,374,771	33,754,846	37,782,716	39,482,324	Chai Nat
สุพรรณบุรี	11,907,637	12,172,650	13,565,686	68,369,880	78,117,967	84,019,459	Suphanburi
อ่างทอง	1,517,107	994,356	1,226,589	7,512,985	6,381,278	7,596,914	Ang Thong
พระนครศรีอยุธยา	2,675,133	2,771,672	2,686,855	15,894,599	17,787,202	16,641,112	Ayutthaya
นนทบุรี	23,288	18,414	18,409	107,548	118,172	114,017	Nonthaburi
กรุงเทพมหานคร	34,894	34,258	34,838	209,030	219,851	215,770	Bangkok
ปทุมธานี	203,451	234,962	164,844	1,178,853	1,507,868	1,020,966	Pathum Thani
นครนายก	2,794,324	2,371,512	2,717,103	14,361,199	15,219,175	16,828,454	Nakhon Nayok
ปราจีนบุรี	19,010,842	21,243,905	28,828,062	117,428,943	136,332,735	178,547,414	Prachin Buri
ฉะเชิงเทรา	5,004,804	5,417,280	4,400,502	29,505,051	34,765,388	27,254,633	Chachoengsao
สระแก้ว	525,509	452,970	409,754	2,636,174	2,906,934	2,537,823	Sa Kaeo
จันทบุรี	2,162,629	3,349,798	3,926,165	18,660,396	21,497,325	24,316,814	Chanthaburi
ตราด	528,125	496,138	431,601	2,557,371	3,183,965	2,673,133	Trat

ตารางที่ 7.5 จำนวนไก่เนื้อ และปริมาณการผลิต เป็นรายภาค และรายจังหวัด ปี 2564-2566 (ต่อ)
Table 7.5 The number of broilers and production by region and province, 2021-2023 (Continued)

ภาค/จังหวัด	จำนวนไก่เนื้อ (ตัว) Number of broilers (head)			ปริมาณการผลิต (ตัว) Production (head)			Region/ Province
	2564 2021	2565 2022	2566 2023	2564 2021	2565 2022	2566 2023	
ระยอง	4,013,849	3,861,389	4,348,554	23,631,381	24,780,459	26,932,892	Rayong
ชลบุรี	28,105,049	31,153,272	31,451,614	158,496,626	199,926,086	194,796,458	Chon Buri
สมุทรปราการ	2,135	176	194	12,629	1,129	1,202	Samut Prakan
สมุทรสาคร	30,603	30,619	30,080	177,701	196,497	186,301	Samut Sakhon
นครปฐม	4,189,072	5,186,628	4,427,114	26,707,047	33,285,179	27,419,455	Nakhon Pathom
กาญจนบุรี	32,352,534	32,198,676	34,291,838	185,941,524	206,634,965	212,387,465	Kanchanaburi
ราชบุรี	10,913,419	11,273,305	11,165,824	60,650,329	72,346,421	69,155,846	Ratchaburi
สมุทรสงคราม	119	177	169	842	1,136	1,047	Samut Songkhram
เพชรบุรี	1,548,667	1,662,511	2,209,819	7,688,867	10,669,162	13,686,576	Phetchaburi
ประจวบคีรีขันธ์	1,337,957	1,460,028	1,483,303	8,200,585	9,369,728	9,186,879	Prachuap Khiri Khan
ชุมพร	660,139	548,197	532,278	3,654,969	3,518,054	3,296,679	Chumphon
ระนอง	14,663	30,813	33,805	85,124	197,742	209,372	Ranong
สุราษฎร์ธานี	2,157,765	1,932,606	2,095,039	12,559,833	12,402,497	12,975,683	Surat Thani
พังงา	478,867	463,585	476,803	2,721,565	2,975,056	2,953,093	Phang Nga
ภูเก็ต	70,050	45,068	45,013	407,017	289,224	278,789	Phuket
กระบี่	1,815,412	2,072,882	2,015,843	10,683,318	13,302,718	12,485,180	Krabi
ตรัง	1,061,587	1,074,145	1,042,670	6,166,859	6,893,324	6,457,806	Trang
นครศรีธรรมราช	2,974,734	2,701,877	2,700,903	17,174,435	17,339,292	16,728,119	Nakhon Si Thammarat
พัทลุง	6,477,747	6,794,849	6,858,686	37,168,281	43,605,935	42,479,465	Phatthalung
สงขลา	2,067,192	2,597,642	3,158,610	11,154,871	16,670,364	19,562,940	Songkhla
สตูล	1,183,299	999,572	1,075,447	6,738,186	6,414,752	6,660,811	Satun
ปัตตานี	254,903	234,146	258,317	1,396,667	1,502,632	1,599,894	Pattani
ยะลา	80,300	79,103	81,694	412,408	507,643	505,974	Yala
นราธิวาส	70,387	109,589	110,328	443,563	703,287	683,320	Narathiwat

ที่มา: ข้อมูลเอกภาพ กรมปศุสัตว์

Source: Unitary information, Department of Livestock Development

ตารางที่ 7.6 จำนวนไก่ไข่ และปริมาณการผลิตไข่ไก่ เป็นรายภาค และรายจังหวัด ปี 2564-2566
Table 7.6 The number of layer hens and production of hen egg by region and province, 2021-2023

ภาค/จังหวัด	จำนวนไก่ไข่ (ตัว) Number of layer hens (head)			ปริมาณไข่ไก่ (ฟอง) Production of hen egg (unit)			Region/ Province
	2564 2021	2565 2022	2566 2023	2564 2021	2565 2022	2566 2023	
รวมทั้งประเทศ	**58,291,524**	**66,986,334**	**69,922,860**	**15,323,641,682**	**15,509,241,274**	**15,742,360,540**	**Whole Kingdom**
เหนือ	**12,224,621**	**12,837,802**	**13,036,752**	**3,203,365,874**	**2,961,177,720**	**2,918,227,365**	**Northern**
ตะวันออกเฉียงเหนือ	**7,425,946**	**8,603,790**	**8,378,115**	**1,931,972,450**	**1,975,640,873**	**1,871,470,491**	**Northeastern**
กลาง	**31,627,794**	**37,841,718**	**41,089,501**	**8,370,216,835**	**8,813,697,592**	**9,311,592,656**	**Central**
ใต้	**7,013,163**	**7,703,024**	**7,418,492**	**1,818,086,523**	**1,758,725,089**	**1,641,070,028**	**Southern**
เชียงราย	1,135,039	1,447,117	1,525,826	292,404,000	325,778,789	336,195,762	Chiang Rai
พะเยา	149,932	143,423	137,280	37,577,484	31,516,342	29,321,940	Phayao
ลำปาง	945,353	991,876	1,150,612	245,188,944	227,104,012	254,384,400	Lampang
ลำพูน	536,475	497,447	616,280	140,078,510	114,279,893	136,712,928	Lamphun
เชียงใหม่	3,208,083	3,117,367	2,908,065	846,063,872	723,346,172	656,009,935	Chiang Mai
แม่ฮ่องสอน	33,494	38,596	39,709	7,838,732	7,977,195	7,945,920	Mae Hong Son
ตาก	17,336	33,496	36,930	4,329,754	7,386,232	7,887,945	Tak
กำแพงเพชร	185,676	480,111	477,403	47,833,070	109,190,552	104,831,591	Kamphaeng Phet
สุโขทัย	50,964	98,070	130,650	11,705,078	19,741,962	25,653,730	Sukhothai
แพร่	171,914	166,211	167,634	45,789,040	38,950,330	37,940,864	Phrae
น่าน	104,372	100,154	103,505	27,070,065	22,777,792	22,883,445	Nan
อุตรดิตถ์	1,864,859	2,240,777	2,632,623	496,702,565	525,109,350	597,820,818	Uttaradit
พิษณุโลก	370,917	404,004	408,968	97,173,600	94,675,355	93,788,694	Phitsanulok
พิจิตร	1,456,696	940,149	699,239	373,995,930	213,093,545	153,544,013	Phichit
นครสวรรค์	1,566,310	1,714,128	1,573,444	417,184,490	401,693,235	357,300,630	Nakhon Sawan
อุทัยธานี	89,543	92,871	94,804	23,380,604	21,264,088	20,959,750	Uthai Thani
เพชรบูรณ์	337,658	332,005	333,780	89,050,136	77,292,876	75,045,000	Phetchabun
เลย	60,428	56,872	61,945	15,831,000	13,152,797	14,020,048	Loei
หนองบัวลำภู	55,155	59,623	52,360	14,401,335	13,697,489	11,693,818	Nong Bua Lam Phu
อุดรธานี	229,793	275,034	238,854	58,596,224	61,916,467	52,270,336	Udon Thani
หนองคาย	646,628	603,126	631,376	165,452,119	136,240,776	140,061,872	Nong Khai
บึงกาฬ	45,016	56,742	52,550	11,282,257	12,555,936	11,263,538	Bueng Kan
สกลนคร	125,299	180,035	144,968	32,716,580	41,498,100	32,376,508	Sakon Nakhon
นครพนม	306,201	302,411	332,087	77,277,733	67,150,017	71,428,847	Nakhon Phanom
มุกดาหาร	14,758	16,196	15,376	3,763,296	3,646,092	3,353,193	Mukdahan

ตารางที่ 7.6 จำนวนไก่ไข่ และปริมาณการผลิตไข่ไก่ เป็นรายภาค และรายจังหวัด ปี 2564-2566 (ต่อ)
Table 7.6 The number of layer hens and production of hen egg by region and province, 2021-2023 (Continued)

ภาค/จังหวัด	จำนวนไก่ไข่ (ตัว) Number of layer hens (head)			ปริมาณไข่ไก่ (ฟอง) Production of hen egg (unit)			Region/ Province
	2564 2021	2565 2022	2566 2023	2564 2021	2565 2022	2566 2023	
ยโสธร	46,430	52,986	46,675	11,839,432	11,928,323	10,179,180	Yasothon
อำนาจเจริญ	71,641	76,440	35,656	16,328,682	15,387,784	6,947,720	Amnat Charoen
อุบลราชธานี	602,784	1,305,610	1,301,959	161,077,176	307,966,436	300,530,076	Ubon Ratchathani
ศรีสะเกษ	61,964	75,022	75,487	16,179,488	17,234,958	16,858,754	Si Sa Ket
สุรินทร์	140,434	256,797	223,865	35,564,730	57,416,046	48,486,686	Surin
บุรีรัมย์	247,903	398,127	322,114	63,214,204	89,627,235	70,249,437	Buri Ram
มหาสารคาม	406,483	431,353	458,234	103,651,532	96,775,808	99,935,511	Maha Sarakham
ร้อยเอ็ด	1,047,308	1,008,066	997,811	267,973,991	227,712,996	218,358,768	Roi Et
กาฬสินธุ์	80,692	101,062	97,781	20,857,936	22,984,400	21,544,908	Kalasin
ขอนแก่น	1,160,183	1,179,411	1,083,643	308,000,032	275,479,936	246,075,693	Khon Kaen
ชัยภูมิ	1,147,362	1,237,811	1,261,454	299,586,339	284,365,445	280,780,830	Chaiyaphum
นครราชสีมา	929,484	931,066	943,920	248,378,364	218,903,832	215,054,768	Nakhon Ratchasima
สระบุรี	1,272,542	1,759,276	1,923,861	322,270,620	391,997,640	415,246,464	Saraburi
ลพบุรี	595,224	559,423	492,093	151,779,848	125,938,725	106,951,130	Lop Buri
สิงห์บุรี	51,094	51,628	53,017	13,207,224	11,781,396	11,681,502	Sing Buri
ชัยนาท	67,588	75,828	72,832	16,703,509	16,546,124	15,283,520	Chai Nat
สุพรรณบุรี	2,964,711	3,067,739	3,202,393	784,468,515	714,187,665	720,005,100	Suphan Buri
อ่างทอง	939,806	926,692	932,226	250,315,940	217,163,355	211,691,556	Ang Thong
พระนครศรีอยุธยา	3,533,145	3,035,127	3,228,830	937,962,816	711,259,390	728,368,830	Ayutthaya
นนทบุรี	6,674	7,695	6,821	1,556,076	1,578,504	1,354,680	Nonthaburi
กรุงเทพฯ	10,164	8,630	9,331	2,574,040	1,922,990	2,006,991	Bangkok
ปทุมธานี	105,269	114,731	110,174	27,027,126	25,916,688	24,110,148	Pathum Thani
นครนายก	4,421,235	5,372,959	8,345,956	1,196,894,500	1,279,754,400	1,926,488,872	Nakhon Nayok
ปราจีนบุรี	1,819,329	1,875,618	2,483,822	476,631,900	432,331,800	554,723,424	Prachin Buri
ฉะเชิงเทรา	7,084,789	8,937,772	8,269,366	1,874,649,486	2,080,766,145	1,890,217,370	Chachoengsao
สระแก้ว	472,606	472,192	369,778	122,576,355	108,114,996	82,029,888	Sa Kaeo
จันทบุรี	821,755	847,888	755,153	217,437,951	197,393,289	170,915,692	Chanthaburi
ตราด	62,718	39,717	28,252	16,376,230	9,124,284	6,288,381	Trat
ระยอง	314,773	292,052	391,302	81,365,368	66,420,624	85,631,628	Rayong

ตารางที่ 7.6 จำนวนไก่ไข่ และปริมาณการผลิตไข่ไก่ เป็นรายภาค และรายจังหวัด ปี 2564-2566 (ต่อ)
Table 7.6 The number of layer hens and production of hen egg by region and province, 2021-2023 (Continued)

ภาค/จังหวัด	จำนวนไก่ไข่ (ตัว) Number of layer hens (head)			ปริมาณไข่ไก่ (ฟอง) Production of hen egg (unit)			Region/ Province
	2564 2021	2565 2022	2566 2023	2564 2021	2565 2022	2566 2023	
ชลบุรี	3,041,561	6,264,180	5,800,064	804,803,148	1,458,338,091	1,312,742,056	Chon Buri
สมุทรปราการ	1,734	1,816	2,117	443,602	408,735	461,817	Samut Prakan
สมุทรสาคร	65,518	52,643	52,896	16,935,640	11,972,608	11,694,685	Samut Sakhon
นครปฐม	2,199,940	2,203,974	2,744,670	585,950,750	516,484,865	625,321,616	Nakhon Pathom
กาญจนบุรี	453,868	505,907	456,111	121,283,406	118,944,342	104,257,845	Kanchanaburi
ราชบุรี	865,816	922,297	899,567	229,852,880	214,716,102	203,601,152	Ratchaburi
สมุทรสงคราม	38,547	39,663	39,281	10,233,248	9,264,400	8,890,578	Samut Songkhram
เพชรบุรี	280,071	261,961	259,254	71,661,647	58,772,008	56,540,427	Phetchaburi
ประจวบคีรีขันธ์	137,317	144,310	160,334	35,255,010	32,598,426	35,087,304	Prachuap Khiri Khan
ชุมพร	578,969	458,979	481,655	154,207,695	107,558,250	109,014,148	Chumphon
ระนอง	252,931	170,481	132,990	66,042,522	39,165,113	29,701,362	Ranong
สุราษฎร์ธานี	376,468	377,265	663,300	99,943,040	88,119,264	151,617,635	Surat Thani
พังงา	879,356	1,096,399	630,700	232,679,457	255,248,109	142,275,175	Phangnga
ภูเก็ต	117,071	150,287	150,578	31,181,675	35,218,655	34,306,400	Phuket
กระบี่	92,058	147,293	146,232	24,117,600	33,951,300	32,658,416	Krabi
ตรัง	643,951	642,624	704,120	165,329,724	145,162,794	154,615,807	Trang
นครศรีธรรมราช	890,890	873,816	923,669	227,173,372	196,044,420	201,441,549	Nakhon Si Thammarat
พัทลุง	1,141,889	1,364,150	1,141,046	289,182,780	306,052,792	247,138,639	Phatthalung
สงขลา	1,599,510	1,985,102	2,014,886	416,249,678	454,517,348	445,463,570	Songkhla
สตูล	304,720	288,256	281,907	77,968,472	64,893,054	61,269,460	Satun
ปัตตานี	28,449	28,739	29,822	7,179,916	6,381,409	6,392,100	Pattani
ยะลา	63,394	77,835	77,462	15,888,320	17,163,461	16,545,390	Yala
นราธิวาส	43,507	41,798	40,125	10,942,272	9,249,120	8,630,377	Narathiwat

ที่มา: ข้อมูลเอกภาพ กรมปศุสัตว์

Source: Unitary information, Department of Livestock Development

ตารางที่ 7.7 ราคาที่เกษตรกรขายได้ของปศุสัตว์และผลิตภัณฑ์ ปี 2558-2567
Table 7.7 Farm gate price of livestock and products, 2015-2024

ปี	โคเนื้อ (บาท/ตัว) Cattle (Baht/head)	กระบือ (บาท/ตัว) Buffalo (Baht/head)	สุกร (บาท/กก.) Swine (Baht/kg)	ไก่เนื้อ (บาท/กก.) Broiler (Baht/kg)	เป็ดเนื้อ (บาท/กก.) Meat duck (Baht/kg)	ไข่ไก่ (บาท/100 ฟอง) Hen egg (Baht/100 units)	ไข่เป็ด (บาท/100 ฟอง) Duck egg (Baht/100 units)	น้ำนมดิบ (บาท/กก.) Raw milk (Baht/kg)	Year
2558	36,677	40,732	66.08	38.34	63.02	271	335	17.74	2015
2559	36,104	40,848	66.96	37.34	66.38	294	351	18.02	2016
2560	33,715	37,996	59.01	37.28	66.30	262	337	18.08	2017
2561	31,533	35,073	55.68	34.40	68.06	264	329	18.20	2018
2562	31,158	34,426	66.52	36.85	75.21	278	328	18.30	2019
2563	32,680	36,329	71.87	35.44	74.57	286	344	18.16	2020
2564	33,790	38,714	73.14	34.87	72.90	290	347	18.13	2021
2565	34,922	40,994	99.46	44.00	72.41	331	376	18.42	2022
2566	32,437	36,394	77.99	43.52	74.98	363	398	19.46	2023
2567	29,034	30,208	68.90	40.57	77.32	367	415	20.95	2024

ตารางที่ 7.8 จำนวนช้าง ม้า แพะ และแกะ ปี 2558-2567
Table 7.8 The number of elephants, horses, goats and sheeps, 2015-2024

หน่วย: ตัว Unit: head

ปี	ช้าง Elephants	ม้า Horses	แพะ Goats	แกะ Sheeps	Year
2558	1,447	4,498	539,583	49,448	2015
2559	n.a.	n.a.	n.a.	n.a.	2016
2560	1,408	4,754	652,964	53,228	2017
2561	1,715	5,412	719,872	55,820	2018
2562	1,777	5,999	832,533	70,089	2019
2563	1,400	8,637	962,884	83,222	2020
2564	1,645	10,875	1,277,148	112,903	2021
2565	1,809	11,909	1,505,381	128,314	2022
2566	1,862	11,892	1,568,059	136,539	2023
2567	2,034	11,791	1,523,148	144,446	2024

ที่มา: กรมปศุสัตว์ Source: Department of Livestock Development

ตารางที่ 7.9 จำนวนโคเนื้อที่ฆ่าเพื่อบริโภค เป็นรายภาค ปี 2557-2566
Table 7.9 The number of slaughtered cattles by region, 2014-2023

หน่วย: ตัว Unit: head

ปี	รวมทั้งประเทศ Whole Kingdom	เหนือ Northern	ตะวันออกเฉียงเหนือ Northeastern	กลาง Central	ใต้ Southern	Year
2557	472,550	45,913	301,050	103,235	22,352	2014
2558	434,098	34,514	288,912	88,872	21,800	2015
2559	398,179	34,273	265,964	78,643	19,299	2016
2560	414,687	34,662	274,856	88,290	16,879	2017
2561	419,430	35,686	278,391	87,893	17,460	2018
2562	464,516	34,655	333,205	81,636	15,020	2019
2563	424,153	39,112	295,136	72,689	17,216	2020
2564	446,624	35,981	261,347	108,871	40,425	2021
2565	416,939	36,486	225,801	110,145	44,507	2022
2566	347,109	37,732	186,793	87,092	35,492	2023

ที่มา: กรมปศุสัตว์ Source: Department of Livestock Development

ตารางที่ 7.10 จำนวนกระบือที่ฆ่าเพื่อบริโภค เป็นรายภาค ปี 2557-2566
Table 7.10 The number of slaughtered buffaloes by region, 2014-2023

หน่วย: ตัว Unit: head

ปี	รวมทั้งประเทศ Whole Kingdom	เหนือ Northern	ตะวันออกเฉียงเหนือ Northeastern	กลาง Central	ใต้ Southern	Year
2557	82,610	15,930	52,859	13,789	32	2014
2558	85,334	19,679	54,002	11,624	29	2015
2559	60,382	15,192	35,813	7,565	1,812	2016
2560	75,126	25,503	42,282	4,713	2,628	2017
2561	42,382	22,374	17,246	1,899	863	2018
2562	42,503	18,803	21,414	2,286	n.a.	2019
2563	50,128	27,375	22,233	520	n.a.	2020
2564	50,039	25,233	23,011	479	1,316	2021
2565	55,522	29,774	24,465	1,099	184	2022
2566	45,674	25,535	18,185	1,129	825	2023

ที่มา: กรมปศุสัตว์ Source: Department of Livestock Development

ตารางที่ 7.11 จำนวนสุกรที่ฆ่าเพื่อบริโภค เป็นรายภาค ปี 2557-2566
Table 7.11 The number of slaughtered swines by region, 2014-2023

หน่วย: ตัว Unit: head

ปี	รวมทั้งประเทศ Whole Kingdom	เหนือ Northern	ตะวันออกเฉียงเหนือ Northeastern	กลาง Central	ใต้ Southern	Year
2557	7,146,861	1,633,931	1,524,008	3,265,988	722,934	2014
2558	7,773,773	1,593,569	1,577,232	3,908,764	694,208	2015
2559	8,819,397	1,857,572	1,535,074	4,689,901	736,850	2016
2560	8,955,598	1,849,535	1,732,558	4,664,654	708,851	2017
2561	8,912,124	2,011,478	1,782,985	4,393,202	724,459	2018
2562	8,539,017	2,123,904	2,035,307	3,712,003	667,803	2019
2563	7,074,130	1,648,563	1,566,077	3,240,051	619,439	2020
2564	12,128,722	2,471,523	1,636,701	7,153,302	867,196	2021
2565	10,704,224	1,846,097	1,371,833	6,497,147	989,147	2022
2566	15,074,051	2,479,874	2,115,342	9,594,231	884,604	2023

ที่มา: กรมปศุสัตว์ Source: Department of Livestock Development

ตารางที่ 7.12 จำนวนโคเนื้อ กระบือ สุกร ที่ตายด้วยโรคระบาด ปี 2558-2567
Table 7.12 The number of cattles, buffaloes and swines died from epidemics diseases, 2015-2024

หน่วย: ตัว Unit: head

ปี	โคเนื้อ Cattles	กระบือ Buffaloes	สุกร Swines	Year
2558	42	6	729	2015
2559	372	168	221	2016
2560	65	7	65	2017
2561	287	2	25	2018
2562	657	4	134	2019
2563	159	170	1,053	2020
2564	60,162	709	721	2021
2565	6,525	17	49	2022
2566	156	122	427	2023
2567	n.a.	n.a.	n.a.	2024

ที่มา: กรมปศุสัตว์ Source: Department of Livestock Development


สำนักงานเศรษฐกิจการเกษตร











ตอนที่ 8 SECTION VIII

ประมง FISHERY

ตารางที่ 8.1 ปริมาณ และมูลค่าสัตว์น้ำเค็มและสัตว์น้ำจืดทั้งหมด ปี 2557-2566
Table 8.1 Quantity and value of marine and freshwater aquaculture, 2014-2023

ปริมาณ: 1,000 ตัน
มูลค่า: ล้านบาท

Quantity: 1,000 tons
Value: Million Baht

ปี	สัตว์น้ำจืด Freshwater aquaculture		สัตว์น้ำเค็ม Marine aquaculture		รวมทั้งสิ้น Total		Year
	ปริมาณ Quantity	มูลค่า Value	ปริมาณ Quantity	มูลค่า Value	ปริมาณ Quantity	มูลค่า Value	
2557	597	34,958	1,971	110,456	2,568	145,414	2014
2558	596	35,216	1,826	105,531	2,422	140,747	2015
2559	571	33,994	1,843	119,344	2,413	153,338	2016
2560	600	32,264	1,782	127,577	2,382	159,841	2017
2561	570	34,860	1,889	133,914	2,458	168,774	2018
2562	543	32,975	1,947	139,311	2,490	172,286	2019
2563	571	34,326	2,029	132,013	2,600	166,339	2020
2564	563	34,011	1,840	132,809	2,403	166,820	2021
2565	573	35,519	1,814	140,884	2,387	176,403	2022
2566	575	35,394	1,893	139,763	2,468	175,157	2023

ที่มา: กรมประมง

Source: Department of Fisheries

ตารางที่ 8.2 ปริมาณและมูลค่าสัตว์น้ำเค็มและสัตว์น้ำจืด จำแนกตามวิธีการประมง ปี 2557-2566
Table 8.2 Quantity and value of marine and freshwater aquaculture by sub-sector, 2014-2023

ปริมาณ: 1,000 ตัน
มูลค่า: ล้านบาท

Quantity: 1,000 tons
Value: Million Baht

ปี	จับธรรมชาติ (Capture)				เพาะเลี้ยง (Culture)				Year
	น้ำเค็ม Marine		น้ำจืด Freshwater		เพาะเลี้ยงชายฝั่ง Coastal aquaculture		น้ำจืด Freshwater		
	ปริมาณ Quantity	มูลค่า Value	ปริมาณ Quantity	มูลค่า Value	ปริมาณ Quantity	มูลค่า Value	ปริมาณ Quantity	มูลค่า Value	
2557	1,488	52,243	182	10,161	483	58,213	415	24,797	2014
2558	1,317	50,900	184	10,325	509	54,606	412	24,891	2015
2559	1,343	55,787	189	10,624	500	63,464	382	23,370	2016
2560	1,300	58,222	193	10,273	481	69,229	407	21,991	2017
2561	1,393	62,001	144	8,817	496	71,869	426	26,043	2018
2562	1,411	66,118	117	7,014	536	73,191	427	25,961	2019
2563	1,472	63,406	117	7,464	557	68,608	455	26,862	2020
2564	1,300	63,570	113	7,371	540	69,239	451	26,640	2021
2565	1,280	66,266	106	7,002	534	74,618	467	28,517	2022
2566	1,352	70,537	115	7,134	541	69,226	460	28,260	2023

ที่มา: กรมประมง

Source: Department of Fisheries

ตารางที่ 8.3 ปริมาณ และมูลค่าสัตว์น้ำจืดที่จับได้ทั้งประเทศ จำแนกตามชนิด ปี 2564-2566
Table 8.3 Quantity and value of freshwater aquaculture by species, 2021-2023

ปริมาณ: 1,000 ตัน
มูลค่า: ล้านบาท

Quantity: 1,000 tons
Value: Million Baht

ชนิดสัตว์น้ำ	2564 2021		2565 2022		2566 2023		Species
	ปริมาณ Quantity	มูลค่า Value	ปริมาณ Quantity	มูลค่า Value	ปริมาณ Quantity	มูลค่า Value	
รวม	**563.3**	**34,011.0**	**572.7**	**35,518.7**	**574.6**	**35,394.4**	**Total**
ปลาช่อน	8.8	863.4	7.6	703.6	7.8	737.4	Striped snake-head
ปลาดุก	101.7	4,789.9	98.1	4,646.4	95.2	4,664.3	Walking catfish
ปลาหมอ	4.2	289.6	3.8	254.3	3.7	240.4	Common climbing perch
ปลาตะเพียน	44.8	2,279.2	41.7	2,110.9	42.6	2,108.9	Common silver barb
ปลานิล	269.7	12,658.0	286.6	13,607.2	284.1	13,731.3	Nile tilapia
ปลาไน	4.0	195.5	3.1	172.4	3.0	165.7	Common carp
ปลาสลิด	8.9	537.7	11.1	719.4	10.6	691.1	Snake skin gourami
ปลาสวาย-เทโพ	13.9	517.2	18.0	716.8	17.4	630.7	Striped catfish
ปลาไหล	0.5	75.6	0.6	75.5	0.6	72.4	Swamp eel
ปลาอื่น ๆ	57.4	3,541.7	51.9	3,285.3	62.3	3,793.1	Other fish
กุ้งก้ามกราม	44.2	7,857.1	46.0	8,879.4	42.8	8,228.4	Giant freshwater prawn
กุ้งอื่น ๆ	1.2	148.8	0.8	123.0	0.7	95.5	Other shrimps
สัตว์น้ำชนิดอื่น ๆ	4.0	257.3	3.4	224.5	3.8	235.2	Others

ที่มา: กรมประมง

Source: Department of Fisheries

ตารางที่ 8.4 จำนวนฟาร์ม เนื้อที่เลี้ยงสัตว์น้ำจืด จำแนกตามประเภทการเลี้ยง ปี 2557-2566
Table 8.4 Number of farms and area of freshwater aquaculture by type of culture, 2014-2023

ปี	บ่อ Pond culture		นา Paddy-field culture		ร่องสวน Ditch culture		กระชัง Cage culture		Year
	จำนวนฟาร์ม (ฟาร์ม) Number of farms (farm)	เนื้อที่ (ไร่) Area (rai)	จำนวนฟาร์ม (ฟาร์ม) Number of farms (farm)	เนื้อที่ (ไร่) Area (rai)	จำนวนฟาร์ม (ฟาร์ม) Number of farms (farm)	เนื้อที่ (ไร่) Area (rai)	จำนวนฟาร์ม (ฟาร์ม) Number of farms (farm)	เนื้อที่ (ไร่) Area (rai)	
2557	522,982	784,399	2,725	23,245	6,355	11,470	7,143	769	2014
2558	524,667	780,244	2,565	14,533	4,652	8,772	8,137	925	2015
2559	488,064	746,835	2,163	12,931	5,298	8,631	6,122	1,383	2016
2560	495,540	761,476	1,874	11,453	5,779	9,757	5,866	644	2017
2561	462,791	754,204	972	4,546	7,144	14,834	5,135	1,128	2018
2562	478,900	768,044	961	4,786	7,177	14,683	5,859	1,180	2019
2563	528,790	817,846	972	5,139	7,714	14,785	7,471	1,377	2020
2564	524,774	839,344	893	4,721	7,415	14,675	7,168	1,076	2021
2565	530,804	852,554	571	3,940	6,613	11,986	7,209	1,093	2022
2566	516,279	839,559	467	2,640	6,533	11,077	7,341	1,332	2023

ที่มา: กรมประมง

Source: Department of Fisheries

ตารางที่ 8.5 ผลผลิตของฟาร์มเลี้ยงสัตว์น้ำจืด จำแนกตามประเภทการเลี้ยง ปี 2556-2566
Table 8.5 Production of freshwater aquaculture by type of culture, 2013-2023

ปริมาณ: ตัน — Quantity: ton

มูลค่า: 1,000 บาท — Value: 1,000 Bahts

ปี	บ่อ Pond culture		นา Paddy-field culture		ร่องสวน Ditch culture		กระชัง Cage culture		รวม Total		Year
	ปริมาณ Quantity	มูลค่า Value	ปริมาณ Quantity	มูลค่า Value	ปริมาณ Quantity	มูลค่า Value	ปริมาณ Quantity	มูลค่า Value	ปริมาณ Quantity	มูลค่า Value	
2556	379,262	22,188,839	13,449	676,046	7,185	333,580	35,869	2,271,070	435,765	25,469,535	2013
2557	364,037	21,626,489	9,275	477,307	5,111	244,930	36,701	2,448,211	415,124	24,796,937	2014
2558	379,989	22,805,845	4,343	297,022	2,712	128,957	32,801	2,023,756	419,845	25,255,580	2015
2559	350,604	21,483,174	3,078	202,441	2,847	133,144	25,052	1,551,001	381,581	23,369,760	2016
2560	383,276	20,764,151	3,048	142,564	4,430	185,108	22,509	1,482,087	413,263	22,573,910	2017
2561	390,613	23,880,173	1,487	78,454	6,316	292,800	27,424	1,791,549	425,840	26,042,976	2018
2562	386,449	23,357,879	1,820	93,421	6,702	322,369	31,978	2,187,173	426,949	25,960,842	2019
2563	411,918	23,939,205	1,881	81,629	5,104	257,436	52,335	3,282,667	471,238	27,560,937	2020
2564	395,271	23,213,914	1,952	101,125	4,869	238,258	48,638	3,086,840	450,730	26,640,137	2021
2565	413,308	25,091,554	1,273	89,584	6,010	307,002	46,362	3,028,895	466,953	28,517,035	2022
2566	408,980	24,782,914	1,700	102,388	4,417	226,848	44,883	3,148,141	459,980	28,260,291	2023

ที่มา: กรมประมง — Source: Department of Fisheries

ตารางที่ 8.6 เนื้อที่เลี้ยงและผลผลิตของกุ้งทะเล ปี 2558-2567
Table 8.6 Aquacultured area and production of marine shrimp culture, 2015-2024

ปี	เนื้อที่เลี้ยง (ไร่) Aquacultured area (rai)	ผลผลิต (ตัน) Production (ton)			Year
		รวมกุ้ง Total shrimp	กุลาดำ Giant tiger prawn	แวนนาไม White leg shrimp	
2558	204,718	289,538	9,277	280,261	2015
2559	219,148	331,213	10,444	320,769	2016
2560	226,866	356,658	10,970	345,688	2017
2561	241,624	371,219	13,846	357,373	2018
2562	259,545	392,842	15,247	377,595	2019
2563	276,825	385,677	13,022	372,655	2020
2564	276,000	385,058	14,906	370,152	2021
2565	270,360	385,981	17,715	368,266	2022
2566	276,063	388,407	19,424	368,983	2023
2567[f]	259,978	372,988	17,990	354,998	2024[f]

ตารางที่ 8.7 เนื้อที่เลี้ยงและผลผลิตของกุ้งทะเล เป็นรายจังหวัด ปี 2567

Table 8.7 Aquacultured area and production of marine shrimp culture by province, 2024

ภาค/จังหวัด	เนื้อที่เลี้ยง (ไร่) [f] Aquacultured area (rai)			ผลผลิต (ตัน) [f] Production (ton)			Region/ Province
	รวม Total Area	กุลาดำ Giant tiger prawn	แวนนาไม White leg shrimp	รวมกุ้ง Total shrimp	กุลาดำ Giant tiger prawn	แวนนาไม White leg shrimp	
รวมทั้งประเทศ	**259,978**	**7,958**	**252,020**	**372,988**	**17,990**	**354,998**	**Whole Kingdom**
ตะวันออกเฉียงเหนือ	**10**	**0**	**10**	**6**	**0**	**6**	**Northeastern**
กลาง	**190,117**	**1,612**	**188,505**	**193,167**	**2,599**	**190,568**	**Central**
ใต้	**69,851**	**6,346**	**63,505**	**179,815**	**15,391**	**164,424**	**Southern**
ปราจีนบุรี	17,805	0	17,805	7,870	0	7,870	Prachin Buri
ฉะเชิงเทรา	22,100	115	21,985	23,113	227	22,886	Chachoengsao
จันทบุรี	14,460	579	13,881	28,040	903	27,137	Chanthaburi
ตราด	5,512	15	5,497	15,516	20	15,496	Trat
ระยอง	3,353	204	3,149	6,839	424	6,415	Rayong
ชลบุรี	3,505	0	3,505	1,770	0	1,770	Chon Buri
สมุทรปราการ	14,943	0	14,943	7,382	0	7,382	Samut Prakan
กรุงเทพมหานคร	324	0	324	49	0	49	Bangkok
สมุทรสาคร	7,647	0	7,647	9,536	0	9,536	Samut Sakhon
สมุทรสงคราม	1,480	9	1,471	2,285	6	2,279	Samut Songkhram
เพชรบุรี	5,480	110	5,370	9,494	188	9,306	Phetchaburi
ประจวบคีรีขันธ์	7,257	308	6,949	17,670	610	17,060	Prachuap Khiri Khan
ชุมพร	4,947	910	4,037	14,370	2,485	11,885	Chumphon
ระนอง	1,760	303	1,457	5,940	706	5,234	Ranong
สุราษฎร์ธานี	18,602	619	17,983	59,261	1,625	57,636	Surat Thani
พังงา	4,612	1,022	3,590	12,300	3,095	9,205	Phang Nga
ภูเก็ต	1,285	272	1,013	3,374	837	2,537	Phuket
กระบี่	6,171	1,576	4,595	15,116	3,688	11,428	Krabi
ตรัง	6,174	423	5,751	20,855	859	19,996	Trang
นครศรีธรรมราช	14,254	440	13,814	21,347	405	20,942	Nakhon Si Thammarat
พัทลุง	543	0	543	992	0	992	Phatthalung
สงขลา	7,151	399	6,752	13,787	843	12,944	Songkhla
สตูล	3,415	375	3,040	10,329	844	9,485	Satun
ปัตตานี	888	4	884	1,981	1	1,980	Pattani
นราธิวาส	49	3	46	163	3	160	Narathiwat
อื่น ๆ	86,261	272	85,989	63,609	221	63,388	Others

ตารางที่ 8.8 ราคาสัตว์น้ำจืด ที่จำหน่าย ณ สะพานปลากรุงเทพฯ ปี 2563-2567
Table 8.8 Price of freshwater aquaculture sold at Bangkok Fish Market, 2020-2024

หน่วย: บาท/กก. Unit: Baht/kg

รายการ	2563 2020	2564 2021	2565 2022	2566 2023	2567 2024	Item
ปลาช่อน	130	140	120	130	130	Stiped snake-head fish
ปลาดุก(บิ๊กอุย)	70	80	80	80	80	Walking catfish
ปลาไหล	150	160	140	140	140	Samp eel
ปลาหมอไทย	90	100	80	80	80	Common climbing perch
ปลาตะเพียน	60	60	70	50	50	Common silver barb
ปลาสวาย	50	50	40	40	40	Striped catfish
ปลาสลิด	80	80	80	80	80	Snake skin gourami
ปลายี่สก	50	50	50	50	50	Rohu
ปลานิล	60	50	50	60	50	Nile tilapia
ปลาแรด	60	70	70	70	70	Giant gourami
ปลาทับทิม	90	80	90	90	80	Ruby tilapia
ปลานวลจันทร์	40	40	40	40	40	Small scale mud carp
ปลาสลาด	70	80	70	70	70	Grey featherback
ปลากราย	80	90	80	95	80	Spotted featherback
ปลาไน	50	50	50	50	50	Common carp
ปลาหลด	90	140	120	120	120	Spotted spiny eel
ปลาเนื้ออ่อน	250	280	250	250	250	Whisker sheath fish
กบ	100	100	90	90	90	Frog
กุ้งก้ามกราม (ขนาดใหญ่)	1,000	1,000	1,000	1,000	1,000	Giant freshwater prawn (Large)
กุ้งก้ามกราม (ขนาดกลาง)	900	900	900	900	900	Giant freshwater prawn (Medium)
กุ้งก้ามกราม (ขนาดเล็ก)	800	800	800	800	800	Giant freshwater prawn (Small)

ที่มา: องค์การสะพานปลา **Source:** Fish Marketing Organization

ตารางที่ 8.9 ปริมาณ และมูลค่าสัตว์น้ำเค็มทั้งหมด (รวมเพาะเลี้ยงชายฝั่ง) จำแนกตามชนิดสัตว์น้ำ ปี 2564-2566
Table 8.9 Quantity and value for whole marine fishery by species (including coastal culture), 2021-2023

ปริมาณ: 1,000 ตัน
มูลค่า: ล้านบาท

Quantity: 1,000 tons
Value: Million Baht

ชนิดสัตว์น้ำ	2564 2021		2565 2022		2566 2023		Species
	ปริมาณ Quantity	มูลค่า Value	ปริมาณ Quantity	มูลค่า Value	ปริมาณ Quantity	มูลค่า Value	
รวมทั้งหมด	**1,839.6**	**132,808.7**	**1,814.0**	**140,884.4**	**1,892.7**	**139,763.3**	**Total**
รวมพวกปลา	**1,108.0**	**38,988.5**	**1,108.2**	**40,518.0**	**1,192.8**	**44,301.4**	**Sub-Total fish**
รวมปลาผิวน้ำ	**530.4**	**21,416.3**	**507.4**	**21,327.8**	**536.6**	**22,934.1**	**Sub-Total Pelagic**
ปลาทู	31.8	2,228.9	48.8	3,821.2	50.6	3,686.0	Indo-Pacific mackerel
ปลาลัง	57.3	3,450.7	34.0	2,409.1	41.1	2,889.8	Indian mackerel
ปลาอินทรี	11.0	1,573.2	12.9	1,966.4	13.7	2,225.5	King mackerel
ปลาดาบลาว	5.0	247.7	2.4	126.5	3.0	163.6	Wolf-herrings
ปลาโอดำ	24.3	1,220.8	25.4	1,546.3	25.0	1,484.3	Longtail tuna
ปลาโอลาย	19.7	778.8	19.3	943.1	24.2	1,241.8	Eastern little tuna
ปลาโอแกลบ	0.1	1.7	3.7	130.4	1.3	51.7	Frigate tuna
ปลาโอหลอด	6.2	154.5	1.4	49.6	6.0	213.3	Bullet tuna
ปลาทูแขก	44.1	1,136.8	41.9	1,293.3	49.9	1,526.4	Round scads
ปลาแข้งไก่	26.4	1,025.4	12.2	517.9	19.2	945.8	Hardtail scad
ปลาสีกุน	52.1	1,826.2	29.0	1,113.4	31.8	1,327.9	Trevallies
ปลาสีกุนตาโต	25.5	1,104.9	14.2	672.8	17.6	921.2	Big-eye scad
ปลาสำลี	1.0	187.3	0.1	7.3	0.1	9.1	Black banded kingfish
ปลากุเรา	3.0	298.2	3.9	423.5	3.6	391.9	Threafin
ปลาหลังเขียว	55.8	960.6	78.2	1,252.7	86.4	1,417.4	Sardines
ปลากะตัก	130.7	2,301.5	154.4	2,875.2	136.9	2,300.5	Anchovies
ปลากระบอก	6.2	513.0	8.4	773.0	6.8	656.4	Mullet
ปลาจะละเม็ดดำ	4.5	687.7	2.5	400.8	2.2	441.1	Black pomfret
ปลาจะละเม็ดขาว	0.5	141.4	0.5	121.6	0.4	111.7	Silver pomfret
ปลาน้ำดอกไม้	19.7	1,108.2	9.6	610.5	9.9	568.5	Barracudas
ปลากระโทงแทงร่ม	0.1	4.3	0.1	4.0	0.3	17.6	Indo-Pacific saifish
ปลากระโทงแทง	1.4	84.7	0.2	10.2	0.1	8.7	Marlin
ปลาทูน่าท้องแถบ	4.0	379.7	4.3	259.0	5.5	331.7	Skipjack tuna
ปลาทูน่า	0.0	0.1	0.0	0.4	0.0	2.2	Tunas
รวมปลาหน้าดิน	**168.3**	**12,130.3**	**151.8**	**12,053.6**	**152.4**	**12,010.6**	**Sub-Total Demersal fish**
ปลาจวด	11.2	421.9	6.8	327.4	7.2	383.0	Croaker
ปลาทรายแดง	29.2	1,189.0	28.1	1,209.8	28.0	1,545.9	Threadfin breams
ปลาทรายขาว	8.1	283.6	7.1	287.4	6.3	263.6	Monocle breams
ปลาปากคม	20.3	552.8	19.5	612.3	20.0	647.0	Lizard fish
ปลาดาบเงิน	5.3	364.5	3.3	269.7	3.3	247.4	Hairtail
ปลากะพงแดง	10.0	1,303.6	5.6	761.2	6.8	982.5	Red snappers
ปลากะพงขาว	50.7	5,389.0	54.4	6,423.6	56.3	5,727.9	Sea bass
ปลาตาหวาน	12.4	374.9	9.9	432.9	9.6	414.3	Big-eyes
ปลาเห็ดโคน	2.1	191.1	2.4	220.2	1.9	168.3	Sand whitings
ปลาดุกทะเล	1.7	166.2	1.6	182.9	1.5	158.7	Catfish eel
ปลากดทะเล	2.0	97.0	3.4	204.2	2.0	149.5	Sea catfish
ปลากระเบน	2.0	95.3	2.0	101.9	1.3	76.1	Rays
ปลาฉลาม	0.6	32.2	0.3	16.9	0.2	13.5	Sharks

ตารางที่ 8.9 ปริมาณ และมูลค่าสัตว์น้ำเค็มทั้งหมด (รวมเพาะเลี้ยงชายฝั่ง) จำแนกตามชนิดสัตว์น้ำ ปี 2564-2566 (ต่อ)

Table 8.9 Quantity and value for whole marine fishery by species (including coastal culture), 2021-2023 (Continued)

ปริมาณ: 1,000 ตัน — Quantity: 1,000 tons

มูลค่า: ล้านบาท — Value: Million Baht

ชนิดสัตว์น้ำ	2564 2021		2565 2022		2566 2023		Species
	ปริมาณ Quantity	มูลค่า Value	ปริมาณ Quantity	มูลค่า Value	ปริมาณ Quantity	มูลค่า Value	
ปลาลิ้นหมา	2.1	147.1	1.7	130.3	1.6	132.7	Flatfish
ปลาจักรผาน	0.3	17.6	0.1	11.5	0.1	8.4	Indian halibut
ปลายอดจาก	1.2	48.2	1.5	69.7	1.2	48.9	Conger eel
ปลาเก๋า	9.1	1,456.3	4.1	791.7	5.1	1,042.9	Groupers
รวมปลาเลย	**90.3**	**3,144.5**	**127.7**	**4,397.9**	**139.2**	**5,996.8**	**Other food fish**
รวมปลาเป็ด	**319.0**	**2,297.4**	**321.3**	**2,738.3**	**365.6**	**3,359.9**	**Trash fish**
รวมพวกกุ้ง	**441.8**	**63,947.9**	**444.2**	**68,479.3**	**445.1**	**62,720.1**	**Sub-Total shrimp & prawn**
กุ้งแชบ๊วย	9.8	2,582.1	11.6	2,733.9	12.3	2,925.3	Banana shrimp
กุ้งกุลาดำ	17.7	4,006.6	20.6	4,728.1	22.3	5,241.1	Giant tiger prawn
กุ้งกุลาลาย	0.7	203.5	0.5	135.7	0.4	122.1	Green tiger shrimp
กุ้งเหลือง	0.5	65.5	0.5	59.3	0.3	38.6	King prawn
กุ้งโอคัก	6.2	795.9	5.7	793.7	4.3	616.6	School prawn
กุ้งขาวแวนนาไม	370.7	54,773.7	369.4	58,758.9	370.3	52,234.5	White leg shrimp
กุ้งอื่น ๆ	8.7	832.5	7.4	675.4	9.0	886.9	Other shrimp
กั้งกระดาน	0.4	117.4	0.2	48.3	0.3	56.6	Flathead lobster
กั้งตั๊กแตน	1.3	100.1	0.8	84.3	1.0	107.1	Mantis shrimps
เคย	25.8	470.6	27.5	461.7	24.9	491.3	Acetes
รวมพวกปู	**49.0**	**9,145.7**	**51.4**	**9,508.2**	**52.5**	**10,946.8**	**Sub-Total crabs**
ปูม้า	36.2	6,762.9	39.3	7,220.9	39.7	8,453.1	Swimming crabs
ปูทะเล	6.4	1,697.0	5.7	1,581.2	5.6	1,670.8	Mangrove crabs
ปูจักจั่น	0.2	15.7	0.3	21.7	1.3	93.3	Frog crabs
ปูอื่น ๆ	6.2	670.1	6.1	684.4	5.9	729.6	Other crabs
รวมพวกปลาหมึก	**92.3**	**14,851.4**	**96.5**	**16,912.2**	**86.0**	**15,408.7**	**Sub-Total squid& cuttlefish**
ปลาหมึกกล้วย	65.1	11,229.7	70.6	13,045.6	62.6	11,692.1	Squid
ปลาหมึกกระดอง	10.7	1,369.2	10.7	1,578.0	10.1	1,643.4	Cuttlefish
ปลาหมึกสาย	7.7	761.5	8.1	930.3	7.3	892.5	Octopus
ปลาหมึกหอม	8.8	1,491.0	7.1	1,358.3	6.0	1,180.7	Bigfin reef squid
รวมพวกหอย	**116.6**	**5,657.8**	**103.8**	**5,127.9**	**106.9**	**6,065.5**	**Sub-Total molluses**
หอยแครง	37.0	3,891.4	32.6	3,766.0	31.5	3,902.3	Blood cockle
หอยแมลงภู่	52.1	587.3	51.4	567.8	49.1	526.6	Green mussel
หอยนางรม	13.4	286.6	8.3	217.4	10.2	562.5	Oyster
หอยกะพง	0.8	17.5	0.4	10.0	0.2	6.2	Horse mussel
หอยลาย	7.2	362.6	2.6	175.4	8.2	492.9	Short necked clam
หอยเชลล์	1.8	200.9	1.6	187.0	2.4	305.0	Scallop
หอยอื่น ๆ	4.3	311.5	6.9	204.3	5.3	270.0	Other shellfishes
รวมสัตว์น้ำอื่น ๆ	**31.9**	**217.4**	**9.9**	**338.8**	**9.4**	**320.8**	**Sub-Total others**
แมงกะพรุน	29.6	115.5	4.6	23.0	4.0	19.9	Jellyfish
สัตว์น้ำอื่น ๆ	2.3	101.9	5.3	315.8	5.4	300.9	Others

ที่มา: กรมประมง — **Source:** Department of Fisheries

ตารางที่ 8.10 ราคาสัตว์น้ำเค็ม ที่จำหน่าย ณ สะพานปลากรุงเทพฯ ปี 2563-2567
Table 8.10 Price of marine fishery sold at Bangkok Fish Market, 2020-2024

หน่วย: บาท/กก. Unit: Baht/kg

รายการ	2563 2020	2564 2021	2565 2022	2566 2023	2567 2024	Item
ปลาทู (ขนาดใหญ่)	90	90	90	100	100	Indo-Pacific mackerel (Large)
ปลาทู (ขนาดกลาง)	80	80	80	80	80	Indo-Pacific mackerel (Medium)
ปลาทู (ขนาดเล็ก)	75	70	75	70	75	Indo-Pacific mackerel (Small)
ปลาลัง (ขนาดกลาง)	65	55	70	65	70	Indian mackerel (Medium)
ปลาลัง (ขนาดเล็ก)	60	50	65	60	70	Indian mackerel (Small)
ปลากระบอก	180	180	180	180	180	Mullet
ปลากระพงขาว	140	150	170	170	170	Sea bass
ปลากระพงแดง	180	160	200	180	180	Red snappers
ปลากุเลา	140	160	120	160	160	Fourfing threadfin
ปลาจาระเม็ดขาว	600	600	600	600	600	Silver pomfret
ปลาจาระเม็ดดำ	280	250	250	320	320	Black pomfret
ปลาช่อนทะเล	150	140	150	140	140	Cobia
ปลาดาบเงิน	180	180	200	220	240	Hairtail
ปลาดาบลาว	160	160	90	120	120	Wolf-herrings
ปลาลำลี	180	160	160	180	180	Black-Banded Trevally
ปลาเมี่ยน	160	140	160	160	160	Spotted jewfish
ปลาสีกุน	80	60	50	60	60	Trevallies
ปลาหางแข็ง	50	40	40	40	60	Hardtail scad
ปลาหางเหลือง	60	100	120	150	150	Yellow tailed fusilier
ปลาไหลทะเล	70	70	70	60	60	Conger eel
ปลากระเบน	60	50	60	70	60	Rays
ปลาอินทรี	200	160	180	180	180	King mackerel
ปลาโอขาว	60	40	60	60	60	Frigate mackerel
ปลาโอดำ	70	60	70	70	70	Longtail tuna
ปลากดทะเล	40	40	50	40	40	Sea catfish
ปลาจวด	50	40	40	40	40	Croakers
ปลาฉลาม	50	50	50	50	50	Sharks
ปลาเห็ดโคน	80	120	120	80	80	Sand whitings
ปลาตาโต	50	60	70	70	70	Bigeyes spotfinned
ปลาทรายแดง	70	80	60	60	60	Threadfin breams
ปลาน้ำดอกไม้	60	60	60	50	55	Barracudas
ปลาใบขนุน	400	450	250	250	250	False trevally
ปลาแป้น	40	80	40	30	35	Pony fishes
ปลาลิ้นหมา	80	70	70	80	80	Flatfish

ตารางที่ 8.10 ราคาสัตว์น้ำเค็ม ที่จำหน่าย ณ สะพานปลากรุงเทพฯ ปี 2563-2567 (ต่อ)
Table 8.10 Price of marine fishery sold at Bangkok Fish Market, 2020-2024 (Continued)

หน่วย: บาท/กก. Unit: Baht/kg

รายการ	2563 2020	2564 2021	2565 2022	2566 2023	2567 2024	Item
ปลาสร้อยนกเขา	90	120	80	140	140	Sweetlips
ปลาหมอทะเล	400	320	360	360	360	Groupers
ปลาจักรผาน	180	80	80	80	80	Indian halibut
ปลาตะลุมพุก	180	160	180	250	250	Tolishad
กั้ง	250	250	250	250	250	Lobster
ปูม้า	280	300	250	250	250	Swimming crab
ปูทะเล	350	350	250	250	250	Mangrove crab
ปลาหมึกกระดอง	200	180	260	250	250	Cuttlefish
ปลาหมึกกล้วย	240	140	180	180	180	Squid
ปลาหมึกสาย	130	120	130	130	130	Octopuses
ปลาหมึกหอม	240	240	280	280	270	Bigfin reef squid
กุ้งกุลาลาย (ขนาดใหญ่)	450	480	400	380	380	Green tiger shrimp (Large)
กุ้งกุลาลาย (ขนาดกลาง)	350	300	350	350	350	Green tiger shrimp (Medium)
กุ้งกุลาลาย (ขนาดเล็ก)	250	280	250	250	250	Green tiger shrimp (Small)
กุ้งแชบ๊วย (ขนาดใหญ่)	350	350	350	350	300	Banana shrimp (Large)
กุ้งแชบ๊วย (ขนาดกลาง)	320	300	280	300	280	Banana shrimp (Medium)
กุ้งแชบ๊วย (ขนาดเล็ก)	250	240	200	230	260	Banana shrimp (Small)
กุ้งเหลือง (ขนาดใหญ่)	280	260	280	280	280	King prawn (Large)
กุ้งเหลือง (ขนาดกลาง)	240	220	250	240	240	King prawn (Medium)
กุ้งเหลือง (ขนาดเล็ก)	220	180	200	210	210	King prawn (Small)
กุ้งเปลือกแข็ง โอคัก (ขนาดใหญ่)	230	220	180	180	180	School prawn (Large)
กุ้งเปลือกแข็ง โอคัก (ขนาดกลาง)	160	160	150	160	160	School prawn (Medium)
กุ้งเปลือกแข็ง โอคัก (ขนาดเล็ก)	140	120	120	120	120	School prawn (Small)
หอยแครง	140	160	130	160	160	Blood cockle
หอยกระพง	40	50	30	35	30	Horse mussel
หอยลาย	45	30	60	55	50	Short necked clam
หอยเชลล์	120	100	120	120	120	Scallop
หอยแมลงภู่	40	35	40	40	45	Green mussel

ที่มา: องค์การสะพานปลา **Source:** Fish Marketing Organization











ตอนที่ 9 SECTION IX

ป่าไม้ FORESTRY

ตารางที่ 9.1 เนื้อที่ป่าไม้ เป็นรายภาค ปี 2558-2566
Table 9.1 Area of forestland by region, 2015-2023

หน่วย: 1,000 ไร่ Unit: 1,000 rais

ปี	รวมทั้งประเทศ Whole Kingdom	เหนือ Northern	ตะวันออกเฉียงเหนือ Northeastern	กลาง Central	ใต้ Southern	Year
2558	102,241	56,497	15,660	19,010	11,074	2015
2559	102,175	56,434	15,648	19,016	11,077	2016
2560	102,156	56,379	15,656	19,033	11,088	2017
2561	102,488	56,481	15,750	19,050	11,207	2018
2562	102,484	56,392	15,752	19,112	11,228	2019
2563	102,353	56,305	15,718	19,109	11,222	2020
2564	102,212	48,425	15,702	26,867	11,219	2021
2565	102,136	56,112	15,696	19,104	11,224	2022
2566	101,818	55,898	15,608	19,079	11,233	2023

ที่มา: กรมป่าไม้ Source: Royal Forest Department

ตารางที่ 9.2 เนื้อที่อุทยานแห่งชาติ เป็นรายภาค ปี 2557-2566
Table 9.2 National park area by region, 2014-2023

หน่วย: 1,000 ไร่ Unit: 1,000 rais

ปี	รวมทั้งประเทศ Whole Kingdom	เหนือ Northern	ตะวันออกเฉียงเหนือ Northeastern	กลาง Central	ใต้ Southern	Year
2557	38,874	16,719	6,548	8,581	7,027	2014
2558	38,874	16,719	6,548	8,581	7,027	2015
2559	39,039	16,857	6,548	8,607	7,027	2016
2560	39,471	17,289	6,548	8,607	7,027	2017
2561	39,498	17,289	6,548	8,607	7,054	2018
2562	39,708	17,499	6,548	8,607	7,054	2019
2563	39,708	17,499	6,548	8,607	7,054	2020
2564	39,708	17,499	6,548	8,607	7,054	2021
2565	39,708	17,499	6,548	8,607	7,054	2022
2566	39,708	17,499	6,548	8,607	7,054	2023

ที่มา: กรมอุทยานแห่งชาติ สัตว์ป่า และพันธุ์พืช Source: Department of National Parks, Wildlife and Plant Conservation

ตารางที่ 9.3 ไม้ส่งออกแยกรายชนิด ปี 2557-2566
Table 9.3 Exports of timber by species, 2014-2023

ปริมาตร: ลูกบาศก์เมตร
มูลค่า: 1,000 บาท

Volume: Cubic Meter
Value: 1,000 Baths

ปี	ไม้สัก Teak		ไม้ยางพารา Rubberwood		ไม้อื่น ๆ Other timber		รวม Total		Year
	ปริมาตร Volume	มูลค่า Value	ปริมาตร Volume	มูลค่า Value	ปริมาตร Volume	มูลค่า Value	ปริมาตร Volume	มูลค่า Value	
2557	1,316	133,983	7,797,193	29,858,933	35,765	90,594	7,834,274	30,083,510	2014
2558	2,088	75,714	67,123,660	28,488,831	1,046,989	407,012	68,172,737	28,971,557	2015
2559	213	28,836	21,045,264	40,050,470	589,609	429,031	21,635,086	40,508,337	2016
2560	0	0	1,264	19,386	16,819	33,115	18,083	52,501	2017
2561	0	0	2,726,950	39,242,581	20,287	118,339	2,747,237	39,360,920	2018
2562	16	3,132	2,264,263	29,581,739	100,312	198,069	2,364,591	29,782,940	2019
2563	0	0	2,342,861	28,927,178	61,887	289,340	2,404,748	29,216,517	2020
2564	106	2,079	2,423,665	33,344,897	85,218	423,662	2,508,989	33,770,638	2021
2565	2,658	62,187	2,703,173	33,638,891	24,805	1,419,005	2,730,636	35,120,083	2022
2566	4,791	168,736	3,376,298	40,427,694	71,778	3,104,599	3,452,867	43,701,029	2023

ที่มา: กรมป่าไม้

Source: Royal Forest Department

ตารางที่ 9.4 ผลิตภัณฑ์ไม้ส่งออก ปี 2566
Table 9.4 Exports of wood products, 2023

รายการ	หน่วย	ส่งออก Exports		Unit	Item
		ปริมาณ Quantity	มูลค่า Value		
ไม้แปรรูป	ลบ.ม.	3,441,216	43,476,031,129	cum	Sawnwood
ไฟเบอร์บอร์ด	กก.	2,894,020,597	29,522,228,716	kg	Fibreboard
เฟอร์นิเจอร์ไม้	หน่วย	21,913,727	17,434,374,249	unit	Wooden Furniture
เยื่อใยชนิดอื่น ๆ	กก.	2,707,367,715	23,707,277,246	kg	Other Fibre Pulp
ชิ้นไม้สับ	กก.	4,980,283,354	16,316,989,214	kg	Wood in chips or particles
แผ่นชิ้นไม้อัด	กก.	1,907,428,844	14,571,988,675	kg	Particle Board
ผลิตภัณฑ์ไม้อื่น ๆ	กก.	74,361,264	5,699,255,057	kg	Other Wood Products
เยื่อไม้	กก.	141,678,134	3,776,923,953	kg	Wood Pulp
ไม้อัด	ลบ.ม.	977,956	2,776,993,123	cum	Plywood
ไม้บาง	ลบ.ม.	135,625,212	937,390,746	cum	Veneer Sheets
ถ่านไม้	กก.	21,419,540	362,493,706	kg	Wood Charcoal
แผ่นไม้ปูพื้น	กก.	137,352	282,071,737	kg	Flooring Panels
ไม้ท่อน	ลบ.ม.	31,686	225,476,290	cum	Logs
ไม้ฟืน	กก.	77,750	674,243	kg	Fuelwood

ที่มา: กรมป่าไม้

Source: Royal Forest Department

ตารางที่ 9.5 รายได้ของรัฐบาลจากผลิตภัณฑ์ของป่า ปี 2557-2566
Table 9.5 Government revenue classified by forestry products, 2014-2023

หน่วย: 1,000 บาท | Unit: 1,000 Baths

ปี	ค่าภาคหลวง Royalty				ค่าธรรมเนียมและค่าอนุญาต Fees and permission fees	ค่าปรับ Fines	ค่าจำหน่ายไม้ Sales	รายได้อื่น ๆ Miscellaneous revenue	รวมทั้งสิ้น Total	Year
	ไม้สัก Teak	ไม้กระยาเลย Other woods	ฟืนถ่านและของป่าอื่น ๆ Fire wood charcoal and other forest products	รวมค่าภาคหลวงทั้งหมด Total royalty						
2557	257	165	82	504	100,795	1,664	1,540	2,265	106,768	2014
2558	130	184	17	331	51,086	2,105	1,581	1,102	56,205	2015
2559	95	47	29	171	52,943	449	2,792	7,903	64,258	2016
2560	146	77	66	289	54,807	5,731	1,673	675	63,175	2017
2561	272	337	14	623	43,381	6,049	1,669	0	51,722	2018
2562	211	168	105	484	52,117	5,842	2,969	2,877	64,290	2019
2563	210	404	191	805	44,685	27,898	1,436	108	74,932	2020
2564	354	260	292	906	56,408	4,120	1,855	7,186	70,475	2021
2565	471	292	46	809	50,106	17,868	2,884	22,137	93,804	2022
2566	828	345	2,694	3,867	49,075	17,286	4,114	16,038	90,380	2023

ที่มา: กรมป่าไม้ | Source: Royal Forest Department

ตารางที่ 9.6 จำนวนโรงงานแปรรูปไม้เป็นรายภาค ปี 2557-2566
Table 9.6 The number of operating sawmills by region, 2014-2023

หน่วย: โรง | Unit: Number

ปี	รวมทั้งประเทศ Whole Kingdom		เหนือ Northern		ตะวันออกเฉียงเหนือ Northeastern		กลาง Central		ใต้ Southern		Year
	โรงงานเครื่องจักร Power operated	โรงงานแรงคน Hand operated	โรงงานเครื่องจักร Power operated	โรงงานแรงคน Hand operated	โรงงานเครื่องจักร Power operated	โรงงานแรงคน Hand operated	โรงงานเครื่องจักร Power operated	โรงงานแรงคน Hand operated	โรงงานเครื่องจักร Power operated	โรงงานแรงคน Hand operated	
2557	5,775	998	846	287	836	507	3,275	139	818	65	2014
2558	4,659	663	563	234	582	319	2,759	60	755	50	2015
2559	4,464	582	354	169	695	281	2,566	85	849	47	2016
2560	3,629	441	240	124	551	212	2,020	58	818	47	2017
2561	3,870	484	389	179	478	215	2,378	51	625	39	2018
2562	4,166	1,896	699	207	217	833	2,760	431	490	425	2019
2563	5,228	697	668	193	772	316	2,948	140	840	48	2020
2564	5,154	607	770	171	778	298	2,772	103	834	35	2021
2565	5,107	628	804	177	771	302	2,671	116	861	33	2022
2566	5,056	597	838	188	773	271	2,628	105	817	33	2023

ที่มา: กรมป่าไม้ | Source: Royal Forest Department











ตอนที่ 10 SECTION X

ภูมิอากาศ และการชลประทาน
CLIMATE AND IRRIGATION

ตารางที่ 10.1 อุณหภูมิต่ำสุดและสูงสุดเฉลี่ย เป็นรายภาค ปี 2558-2567
Table 10.1 Average minimum and maximum temperature by region, 2015-2024

หน่วย: องศาเซลเซียส Unit: Degree Celcius

ปี	อุณหภูมิต่ำสุดเฉลี่ย Average minimum temperature					อุณหภูมิสูงสุดเฉลี่ย Average maximum temperature					Year
	เฉลี่ยทั้งประเทศ Whole Kingdom	เหนือ Northern	ตะวันออกเฉียงเหนือ Northeastern	กลาง Central	ใต้ Southern	เฉลี่ยทั้งประเทศ Whole Kingdom	เหนือ Northern	ตะวันออกเฉียงเหนือ Northeastern	กลาง Central	ใต้ Southern	
2558	20.2	18.8	19.4	21.1	21.4	39.7	39.7	38.3	38.2	36.6	2015
2559	18.9	15.7	16.4	20.8	22.6	38.9	40.7	39.7	38.3	37.0	2016
2560	20.4	19.4	19.0	21.2	22.1	35.5	35.9	36.0	35.4	34.6	2017
2561	22.8	22.2	22.5	23.8	22.7	35.1	34.8	35.9	35.1	34.6	2018
2562	20.7	19.4	19.8	21.5	21.9	36.4	37.1	37.2	36.0	35.2	2019
2563	20.4	19.5	19.5	21.6	20.8	36.2	37.0	36.8	36.0	34.9	2020
2564	20.4	19.2	19.2	21.1	22.0	35.8	36.4	36.4	35.5	34.7	2021
2565	20.3	19.3	18.6	20.9	22.5	35.2	35.7	35.6	35.2	34.5	2022
2566	20.7	19.5	19.3	21.4	22.7	36.3	36.9	37.0	36.1	35.1	2023
2567	21.4	20.4	20.3	22.0	23.0	36.4	36.8	37.1	36.2	35.5	2024

ที่มา: สำนักงานเศรษฐกิจการเกษตร โดยความร่วมมือจากกรมอุตุนิยมวิทยา

Source: In cooperation between Office of Agricultural Economics and Thai Meteorological Department

รูปที่ 10.1 อุณหภูมิต่ำสุดและสูงสุดเฉลี่ย เป็นรายภาค ปี 2558-2567
Figure 10.1 Average minimum and maximum temperature by region, 2015-2024

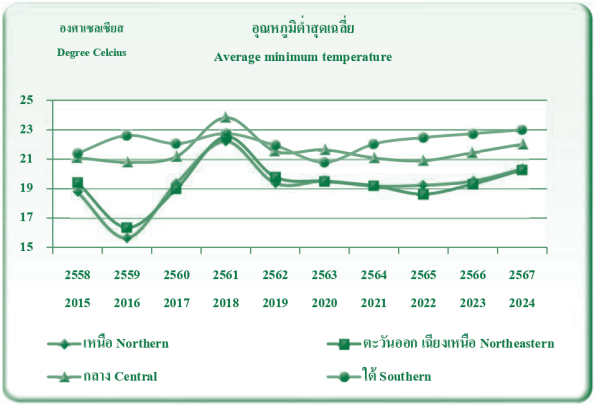

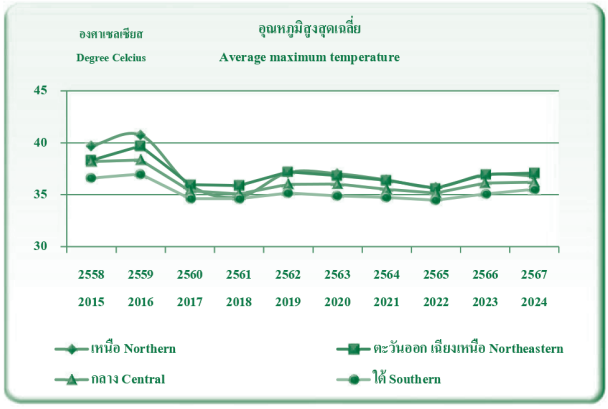

ตารางที่ 10.2 อุณหภูมิต่ำสุดและสูงสุดเฉลี่ย เป็นรายจังหวัด ปี 2565-2567
Table 10.2 Average minimum and maximum temperature by province, 2022-2024

หน่วย: องศาเซลเซียส | Unit: Degree Celcius

ภาค/จังหวัด	อุณหภูมิต่ำสุดเฉลี่ย Average minimum temperature			อุณหภูมิสูงสุดเฉลี่ย Average maximum temperature			Region/ Province
	2565 2022	2566 2023	2567 2024	2565 2022	2566 2023	2567 2024	
เฉลี่ยทั้งประเทศ	**20.3**	**20.7**	**21.4**	**35.2**	**36.3**	**36.4**	**Whole Kingdom**
เหนือ	**19.3**	**19.5**	**20.4**	**35.7**	**36.9**	**36.8**	**Northern**
ตะวันออกเฉียงเหนือ	**18.6**	**19.3**	**20.3**	**35.6**	**37.0**	**37.1**	**Northeastern**
กลาง	**20.9**	**21.4**	**22.0**	**35.2**	**36.1**	**36.2**	**Central**
ใต้	**22.5**	**22.7**	**23.0**	**34.5**	**35.1**	**35.5**	**Southern**
เชียงราย	16.9	17.9	18.5	34.4	35.8	35.5	Chiang Rai
พะเยา	18.1	18.6	18.9	35.5	36.5	36.7	Phayao
ลำปาง	18.6	18.9	19.7	36.3	37.6	37.6	Lampang
ลำพูน	19.1	19.6	20.1	36.4	37.4	37.6	Lamphun
เชียงใหม่	15.3	16.8	17.5	31.3	32.2	32.3	Chiang Mai
แม่ฮ่องสอน	18.2	18.7	19.5	36.3	37.0	37.0	Mae Hong Son
ตาก	17.8	18.1	18.6	34.5	35.4	35.7	Tak
กำแพงเพชร	20.6	20.4	21.2	36.1	37.7	37.8	Kamphaeng Phet
สุโขทัย	21.1	20.9	21.8	36.2	37.5	37.3	Sukhothai
แพร่	18.7	19.7	20.0	36.1	37.7	37.4	Phrae
น่าน	17.9	18.2	19.1	35.5	37.1	36.6	Nan
อุตรดิตถ์	21.1	21.3	21.8	37.0	38.6	38.2	Uttaradit
พิษณุโลก	20.3	19.8	21.5	35.9	37.1	36.7	Phitsanulok
พิจิตร	21.6	21.4	22.3	35.8	36.9	36.6	Pichit
นครสวรรค์	20.7	21.1	22.1	36.3	37.6	37.7	Nakhon Sawan
อุทัยธานี	21.1	20.4	22.3	37.1	37.6	37.4	Uthai Thani
เพชรบูรณ์	20.3	20.3	21.2	36.7	38.0	37.9	Phetchabun
เลย	17.7	17.4	18.6	35.7	37.8	37.7	Loei
หนองบัวลำภู	18.6	19.0	20.2	35.9	37.6	37.0	Nong Bua Lam Phu
อุดรธานี	19.0	19.1	20.6	36.1	37.9	37.5	Udon Thani
หนองคาย	19.4	19.7	20.6	35.7	37.7	37.3	Nong Khai
บึงกาฬ	18.1	18.1	19.7	35.2	37.0	36.5	Beung Kan
สกลนคร	17.6	18.2	19.3	35.2	36.8	37.0	Sakon Nakhon

ตารางที่ 10.2 อุณหภูมิต่ำสุดและสูงสุดเฉลี่ย เป็นรายจังหวัด ปี 2565-2567 (ต่อ)
Table 10.2 Average minimum and maximum temperature by province, 2022-2024 (Continued)

หน่วย: องศาเซลเซียส Unit: Degree Celcius

ภาค/จังหวัด	อุณหภูมิต่ำสุดเฉลี่ย Average minimum temperature			อุณหภูมิสูงสุดเฉลี่ย Average maximum temperature			Region/ Province
	2565 2022	2566 2023	2567 2024	2565 2022	2566 2023	2567 2024	
นครพนม	17.6	17.5	18.8	35.1	36.5	36.5	Nakhon Phanom
มุกดาหาร	18.7	19.7	20.3	35.9	37.5	37.3	Mukdahan
ยโสธร	18.3	19.8	20.8	35.3	36.3	36.4	Yasothon
อำนาจเจริญ	18.2	19.4	20.2	34.7	35.7	35.9	Amnat Chareon
อุบลราชธานี	19.0	20.1	20.4	36.1	37.0	37.4	Ubon Ratchathani
ศรีสะเกษ	19.5	20.5	21.1	35.6	36.7	37.2	Si Sa Ket
สุรินทร์	18.9	19.9	20.6	35.4	36.8	37.3	Surin
บุรีรัมย์	18.7	19.8	20.4	35.3	36.8	37.1	Buri Ram
มหาสารคาม	19.0	19.7	20.6	36.3	37.3	37.7	Maha Sarakham
ร้อยเอ็ด	18.7	19.5	20.5	36.6	36.6	36.9	Roi Et
กาฬสินธุ์	18.0	19.2	20.1	35.3	36.6	37.4	Kalasin
ขอนแก่น	18.8	19.2	20.1	35.9	37.1	37.2	Khon Kaen
ชัยภูมิ	19.1	20.3	21.6	35.9	37.1	37.3	Chaiyaphum
นครราชสีมา	19.8	20.0	20.9	34.9	36.4	36.9	Nakhon Ratchasima
ลพบุรี	20.8	21.3	22.3	36.5	37.9	37.5	Lop Buri
ชัยนาท	20.8	21.2	22.5	35.7	36.7	37.0	Chai Nat
สุพรรณบุรี	20.4	21.8	20.0	36.6	37.6	37.4	Suphanburi
พระนครศรีอยุธยา	20.3	20.3	20.9	36.6	37.2	37.2	Ayutthaya
กรุงเทพมหานคร	22.5	23.2	24.1	35.9	36.8	37.0	Bangkok
ปทุมธานี	21.7	22.3	23.3	36.6	37.8	37.9	Pathum Thani
นครนายก	14.2	15.4	15.2	26.8	28.3	28.6	Nakhon Nayok
ปราจีนบุรี	21.2	22.0	23.0	36.0	36.8	37.1	Prachin Buri
ฉะเชิงเทรา	19.6	20.9	21.6	36.3	37.2	37.4	Chachoengsao
สระแก้ว	20.8	21.6	22.4	36.0	37.0	37.5	Sa Kaeo
จันทบุรี	21.1	21.9	22.7	34.7	35.3	35.2	Chanthaburi
ตราด	22.2	22.5	23.2	34.6	34.7	n.a.	Trat
ระยอง	21.4	22.6	23.1	34.3	35.1	34.9	Rayong
ชลบุรี	21.4	22.4	22.8	34.7	36.1	35.6	Chon Buri
สมุทรปราการ	22.3	22.6	23.0	34.1	34.9	34.8	Samut Prakan

ตารางที่ 10.2 อุณหภูมิต่ำสุดและสูงสุดเฉลี่ย เป็นรายจังหวัด ปี 2565-2567 (ต่อ)
Table 10.2 Average minimum and maximum temperature by province, 2022-2024 (Continued)

หน่วย: องศาเซลเซียส Unit: Degree Celcius

ภาค/จังหวัด	อุณหภูมิต่ำสุดเฉลี่ย Average minimum temperature			อุณหภูมิสูงสุดเฉลี่ย Average maximum temperature			Region/ Province
	2565 2022	2566 2023	2567 2024	2565 2022	2566 2023	2567 2024	
นครปฐม	21.1	20.9	22.0	36.0	37.3	37.0	Nakhon Pathom
กาญจนบุรี	19.9	20.3	21.0	36.7	37.7	38.0	Kanchanaburi
ราชบุรี	21.6	21.6	22.8	35.6	36.9	36.8	Ratchaburi
สมุทรสงคราม	22.1	22.0	n.a.	35.2	35.8	35.4	Samut Songkram
เพชรบุรี	21.5	21.9	21.7	34.6	35.2	35.2	Phetchaburi
ประจวบคีรีขันธ์	21.9	21.7	22.7	34.9	36.2	36.3	Prachuap Khiri Khan
ชุมพร	22.2	22.2	22.9	34.6	35.4	35.7	Chumphon
ระนอง	22.0	22.5	23.3	33.8	34.8	34.9	Ranong
สุราษฎร์ธานี	22.1	22.4	22.9	34.8	35.6	35.9	Surat Thani
พังงา	22.4	22.7	23.1	33.2	33.7	34.8	Phang Nga
ภูเก็ต	23.3	23.7	24.0	34.4	35.3	35.6	Phuket
กระบี่	21.2	22.9	23.1	34.7	35.7	35.8	Krabi
ตรัง	22.7	22.9	23.0	35.0	35.2	35.8	Trang
นครศรีธรรมราช	22.5	22.4	22.8	34.7	35.4	35.6	Nakhon Si Thammarat
พัทลุง	23.1	23.1	23.5	34.3	34.8	35.1	Phatthalung
สงขลา	22.4	22.6	22.9	34.6	35.1	35.5	Songkhla
สตูล	22.9	22.7	22.9	34.7	35.1	35.8	Satun
ปัตตานี	22.7	22.9	22.6	34.6	34.9	35.4	Pattani
ยะลา	22.4	22.4	22.4	35.0	35.5	36.3	Yala
นราธิวาส	22.6	22.8	22.5	34.1	34.5	35.0	Narathiwat

ที่มา: สำนักงานเศรษฐกิจการเกษตร โดยความร่วมมือจากกรมอุตุนิยมวิทยา

Source: In cooperation between Office of Agricultural Economics and Thai Meteorological Department

ตารางที่ 10.3 ปริมาณน้ำฝนและจำนวนวันฝนตกเฉลี่ย เป็นรายภาค ปี 2558-2567
Table 10.3 Average rainfall and number of rainy days by region, 2015-2024

ปริมาณน้ำฝน: มิลลิเมตร (มม.)
จำนวนวันฝนตก: วัน

Rainfall: mm
Number of Rainy Days: Days

ปี	ปริมาณน้ำฝนเฉลี่ย Average rainfall					จำนวนวันฝนตกเฉลี่ย Average number of rainy days					Year
	เฉลี่ยทั้งประเทศ Whole Kingdom	เหนือ Northern	ตะวันออกเฉียงเหนือ Northeastern	กลาง Central	ใต้ Southern	เฉลี่ยทั้งประเทศ Whole Kingdom	เหนือ Northern	ตะวันออกเฉียงเหนือ Northeastern	กลาง Central	ใต้ Southern	
2558	1,333	929	1,052	1,285	2,068	157	144	148	137	199	2015
2559	1,530	1,211	1,129	1,330	2,451	164	155	154	145	202	2016
2560	2,092	1,558	1,753	1,661	3,395	146	134	127	131	193	2017
2561	1,596	1,221	1,190	1,559	2,412	131	124	101	131	167	2018
2562	1,341	956	1,064	1,288	2,057	114	97	97	106	157	2019
2563	1,636	991	1,424	1,602	2,526	125	97	110	116	178	2020
2564	1,826	1,356	1,561	1,778	2,609	135	121	111	129	178	2021
2565	2,086	1,567	1,756	1,845	3,177	150	130	127	138	202	2022
2566	1,646	1,174	1,576	1,261	2,575	123	106	106	109	170	2023
2567	1,738	1,302	1,458	1,582	2,610	120	114	99	114	154	2024

ที่มา: สำนักงานเศรษฐกิจการเกษตร โดยความร่วมมือจากกรมอุตุนิยมวิทยา

Source: In cooperation between Office of Agricultural Economics and Thai Meteorological Department

รูปที่ 10.2 ปริมาณน้ำฝนและจำนวนวันฝนตกเฉลี่ย เป็นรายภาค ปี 2558-2567
Figure 10.2 Average rainfall and number of rainy days by region, 2015-2024

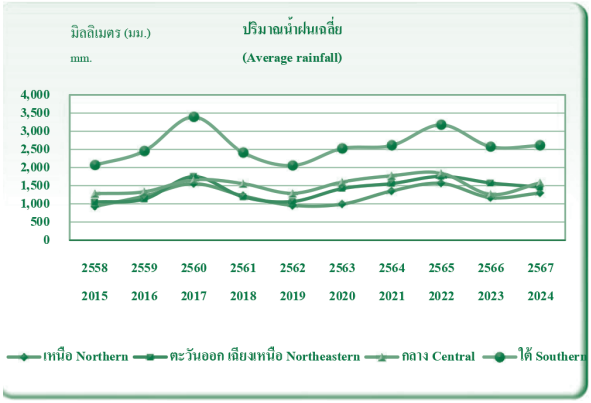

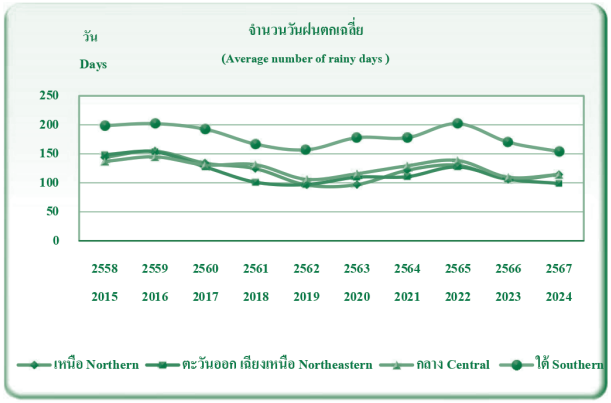

ตารางที่ 10.4 ปริมาณน้ำฝนและจำนวนวันฝนตกเฉลี่ย เป็นรายจังหวัด ปี 2565-2567
Table 10.4 Average rainfall and number of rainy days by province, 2022-2024

ปริมาณน้ำฝน: มิลลิเมตร (มม.)
จำนวนวันฝนตก: วัน

Rainfall: mm
Number of Rainy Days: Days

ภาค/จังหวัด	ปริมาณน้ำฝนเฉลี่ย Average rainfall			จำนวนวันฝนตกเฉลี่ย Average number of rainy days			Region/ Province
	2565 2022	2566 2023	2567 2024	2565 2022	2566 2023	2567 2024	
เฉลี่ยทั้งประเทศ	**2,086**	**1,646**	**1,738**	**150**	**123**	**120**	**Whole Kingdom**
เหนือ	**1,567**	**1,174**	**1,302**	**130**	**106**	**114**	**Northern**
ตะวันออกเฉียงเหนือ	**1,756**	**1,576**	**1,458**	**127**	**106**	**99**	**Northeastern**
กลาง	**1,845**	**1,261**	**1,582**	**138**	**109**	**114**	**Central**
ใต้	**3,177**	**2,575**	**2,610**	**202**	**170**	**154**	**Southern**
เชียงราย	2,014	1,222	1,886	138	121	137	Chiang Rai
พะเยา	1,546	1,146	1,552	117	102	115	Phayao
ลำปาง	1,568	1,284	1,187	128	106	118	Lampang
ลำพูน	1,433	1,028	1,184	131	100	110	Lamphun
เชียงใหม่	2,294	1,686	1,673	150	130	135	Chiang Mai
แม่ฮ่องสอน	1,448	1,253	1,230	142	129	133	Mae Hong Son
ตาก	1,542	1,376	1,242	135	128	122	Tak
กำแพงเพชร	1,824	1,127	1,208	145	103	112	Kamphaeng Phet
สุโขทัย	1,290	1,215	951	121	82	91	Sukhothai
แพร่	1,211	1,180	1,125	123	107	109	Phrae
น่าน	1,593	1,158	1,806	133	111	124	Nan
อุตรดิตถ์	1,362	1,208	1,515	117	88	112	Uttaradit
พิษณุโลก	1,666	1,223	1,232	142	98	105	Phitsanulok
พิจิตร	1,310	1,099	1,142	120	101	106	Pichit
นครสวรรค์	1,608	850	1,067	128	90	102	Nakhon Sawan
อุทัยธานี	1,569	870	1,090	123	103	104	Uthai Thani
เพชรบูรณ์	1,355	1,028	1,042	125	106	110	Phetchabun
เลย	1,626	1,158	1,472	130	114	120	Loei
หนองบัวลำภู	1,386	1,261	1,404	127	108	103	Nong Bua Lam Phu
อุดรธานี	1,448	1,250	1,556	123	113	115	Udon Thani
หนองคาย	2,086	1,616	2,225	126	104	114	Nong Khai
บึงกาฬ	2,769	3,697	3,331	151	136	136	Beung Kan
สกลนคร	1,429	1,797	1,437	136	110	114	Sakon Nakhon
นครพนม	1,761	2,194	1,789	138	126	116	Nakhon Phanom
มุกดาหาร	1,562	1,636	1,525	123	103	98	Mukdahan
ยโสธร	1,795	1,489	1,250	119	91	84	Yasothon
อำนาจเจริญ	1,905	1,808	1,232	119	105	90	Amnat Chareon
อุบลราชธานี	2,350	2,032	1,794	140	118	103	Ubon Ratchathani
ศรีสะเกษ	1,689	1,585	1,701	120	118	92	Si Sa Ket

ตารางที่ 10.4 ปริมาณน้ำฝนและจำนวนวันฝนตกเฉลี่ย เป็นรายจังหวัด ปี 2565-2567 (ต่อ)

Table 10.4 Average rainfall and number of rainy days by province, 2022-2024 (Continued)

ปริมาณน้ำฝน: มิลลิเมตร (มม.) Rainfall: mm

จำนวนวันฝนตก: วัน Number of Rainy Days: Days

ภาค/จังหวัด	ปริมาณน้ำฝนเฉลี่ย Average rainfall			จำนวนวันฝนตกเฉลี่ย Average number of rainy days			Region/ Province
	2565 2022	2566 2023	2567 2024	2565 2022	2566 2023	2567 2024	
สุรินทร์	1,841	1,267	1,019	125	104	93	Surin
บุรีรัมย์	2,081	1,146	1,039	143	106	98	Buri Rum
มหาสารคาม	1,534	1,221	996	103	97	73	Maha Sarakham
ร้อยเอ็ด	1,660	1,496	1,156	120	94	85	Roi Et
กาฬสินธุ์	1,508	1,640	893	127	95	79	Kalasin
ขอนแก่น	1,640	1,249	1,190	131	95	85	Khon Kaen
ชัยภูมิ	1,671	1,051	1,176	117	88	91	Chaiyaphum
นครราชสีมา	1,385	936	970	131	104	95	Nakhon Ratchasima
ลพบุรี	1,310	937	1,291	114	95	91	Lop Buri
ชัยนาท	1,317	625	1,010	127	79	86	Chai Nat
สุพรรณบุรี	1,279	711	863	121	88	94	Suphanburi
พระนครศรีอยุธยา	1,115	876	1,271	127	86	90	Ayutthaya
กรุงเทพมหานคร	2,257	1,192	1,509	146	106	111	Bangkok
ปทุมธานี	1,655	1,027	1,187	131	104	107	Pathum Thani
นครนายก	3,535	3,003	3,607	174	157	159	Nakhon Nayok
ปราจีนบุรี	1,885	1,492	1,613	139	132	127	Prachin Buri
ฉะเชิงเทรา	1,592	1,207	1,325	148	118	122	Chachoengsao
สระแก้ว	1,716	1,385	1,059	135	120	111	Sa Kaeo
จันทบุรี	3,283	2,558	3,196	179	151	152	Chanthaburi
ตราด	4,876	3,524	5,380	209	188	188	Trat
ระยอง	2,068	1,260	1,558	146	105	123	Rayong
ชลบุรี	1,490	844	1,165	124	81	100	Chon Buri
สมุทรปราการ	1,575	952	1,274	130	85	98	Samut Prakan
นครปฐม	1,327	613	930	121	92	108	Nakhon Pathom
กาญจนบุรี	1,622	1,356	1,286	143	123	122	Kanchanaburi
ราชบุรี	1,035	900	851	129	105	108	Ratchaburi
สมุทรสงคราม	1,202	1,012	1,011	122	110	100	Samut Songkram
เพชรบุรี	1,133	452	874	123	81	93	Phetchaburi
ประจวบคีรีขันธ์	1,469	557	959	120	93	104	Prachuap Khiri Khan
ชุมพร	2,614	1,644	2,428	180	143	138	Chumphon
ระนอง	4,738	3,861	3,182	226	191	177	Ranong
สุราษฎร์ธานี	2,250	1,598	1,782	185	153	141	Surat Thani
พังงา	4,463	4,278	4,216	233	200	168	Phang Nga
ภูเก็ต	3,201	2,197	2,777	214	165	162	Phuket

ตารางที่ 10.4 ปริมาณน้ำฝนและจำนวนวันฝนตกเฉลี่ย เป็นรายจังหวัด ปี 2565-2567 (ต่อ)
Table 10.4 Average rainfall and number of rainy days by province, 2022-2024 (Continued)

ปริมาณน้ำฝน: มิลลิเมตร (มม.) Rainfall: mm
จำนวนวันฝนตก: วัน Number of Rainy Days: Days

ภาค/จังหวัด	ปริมาณน้ำฝนเฉลี่ย Average rainfall			จำนวนวันฝนตกเฉลี่ย Average number of rainy days			Region/ Province
	2565 2022	2566 2023	2567 2024	2565 2022	2566 2023	2567 2024	
กระบี่	2,439	1,535	1,891	193	148	148	Krabi
ตรัง	2,882	2,376	2,600	239	183	166	Trang
นครศรีธรรมราช	2,997	2,490	2,752	192	182	169	Nakhon Si Thammarat
พัทลุง	3,433	2,336	2,418	204	173	161	Phatthalung
สงขลา	2,665	2,135	2,236	192	170	151	Songkhla
สตูล	2,669	2,741	1,927	207	179	146	Satun
ปัตตานี	2,887	2,500	2,611	167	158	131	Pattani
ยะลา	3,051	2,921	2,656	200	172	157	Yala
นราธิวาส	4,195	3,433	3,059	198	168	145	Narathiwat

ที่มา: สำนักงานเศรษฐกิจการเกษตร โดยความร่วมมือจากกรมอุตุนิยมวิทยา
Source: In cooperation between Office of Agricultural Economics and Thai Meteorological Department

ตารางที่ 10.5 สรุปโครงการชลประทานที่สร้างเสร็จแล้วถึงสิ้นปีงบประมาณ 2564-2566
Table 10.5 Summary of Irrigation Projects completed at the end of fiscal year, 2021-2023

รายการ	2564 2021	2565 2022	2566 2023	Description
โครงการชลประทานขนาดใหญ่ ขนาดกลาง ขนาดเล็ก โครงการสูบน้ำด้วยไฟฟ้า และโครงการแก้มลิง				**Large, Medium, Small Scale of Irrigation Project, Electric Water Puming Project and the Monkey Cheek Project**
ปริมาณเก็บกักน้ำ (ล้านลูกบาศก์เมตร)	82,960.68	83,416.15	83,631.64	Capacity (million cubic meters)
พื้นที่ชลประทาน (ไร่)	34,881,022	35,231,286	35,446,862	Irrigated area (rai)

ที่มา: กรมชลประทาน

Source: Royal Irrigation Department

ตารางที่ 10.6 พื้นที่ชลประทานที่สร้างเสร็จแล้วถึงสิ้นปี เป็นรายภาค รายจังหวัด ปีงบประมาณ 2562-2566
Table 10.6 Completed irrigation area by region, province and fiscal year, 2019-2023

หน่วย: ไร่

Unit: rai

ภาค/จังหวัด	2562 2019	2563 2020	2564 2021	2565 2022	2566 2023	Region/ Province
รวมทั้งประเทศ	**34,588,042**	**34,935,041**	**34,881,022**	**35,231,286**	**35,446,862**	**Whole Kingdom**
เหนือ	**10,183,976**	**10,125,506**	**10,161,635**	**10,229,092**	**10,256,389**	**Northern**
ตะวันออกเฉียงเหนือ	**7,854,402**	**8,153,421**	**8,420,983**	**8,446,015**	**8,537,619**	**Northeastern**
กลาง	**12,864,150**	**13,173,851**	**13,031,840**	**13,212,204**	**13,298,998**	**Central**
ใต้	**3,685,514**	**3,482,263**	**3,266,564**	**3,343,975**	**3,353,856**	**Southern**
เชียงราย	679,692	663,064	658,997	659,147	660,947	Chiang Rai
พะเยา	249,512	232,605	232,263	234,063	234,813	Phayao
ลำปาง	551,868	662,608	664,113	630,357	631,357	Lampang
ลำพูน	180,554	195,679	202,049	380,170	381,756	Lamphun
เชียงใหม่	1,029,718	1,030,883	1,027,092	978,017	979,987	Chiang Mai
แม่ฮ่องสอน	72,106	86,859	94,144	57,241	58,151	Mae Hong Son
ตาก	155,039	154,989	168,629	168,709	171,509	Tak
กำแพงเพชร	2,282,952	2,278,128	2,291,364	2,268,456	2,268,456	Kamphaeng Phet
สุโขทัย	507,267	502,167	510,927	527,567	531,867	Sukhothai
แพร่	413,639	429,339	430,739	394,444	394,444	Phrae
น่าน	181,188	171,414	175,878	183,727	185,978	Nan
อุตรดิตถ์	535,661	405,311	410,853	452,353	456,353	Uttaradit
พิษณุโลก	1,091,103	1,055,348	1,047,130	1,054,059	1,054,189	Phitsanulok
พิจิตร	763,833	769,733	760,242	772,982	772,982	Phichit
นครสวรรค์	812,656	789,740	790,440	794,740	794,740	Nakhon Sawan

ตารางที่ 10.6 พื้นที่ชลประทานที่สร้างเสร็จแล้วถึงสิ้นปี เป็นรายภาค รายจังหวัด ปีงบประมาณ 2562-2566 (ต่อ)
Table 10.6 Water resources development completed by region, province and fiscal year, 2019-2023 (Continued)

หน่วย: ไร่ Unit: rai

ภาค/จังหวัด	2562 2019	2563 2020	2564 2021	2565 2022	2566 2023	Region/ Province
อุทัยธานี	424,308	442,837	444,837	452,837	453,837	Uthai Thani
เพชรบูรณ์	252,880	254,802	251,938	220,223	225,023	Phetchabun
เลย	48,038	68,965	74,455	86,810	87,310	Loei
หนองบัวลำภู	21,051	21,229	21,229	23,629	24,629	Nong Bua Lam Phu
อุดรธานี	187,387	186,997	182,956	185,147	188,747	Udon Thani
หนองคาย	99,818	101,724	102,774	112,628	112,628	Nong Khai
บึงกาฬ	11,784	12,259	15,629	17,341	17,341	Beung Kan
สกลนคร	547,220	461,255	450,094	433,265	440,565	Sakon Nakhon
นครพนม	213,785	462,697	391,182	413,703	427,703	Nakhon Phanom
มุกดาหาร	70,741	130,291	127,980	130,080	142,500	Mukdahan
ยโสธร	291,941	331,562	334,281	334,281	335,481	Yasothon
อำนาจเจริญ	130,658	151,888	139,931	143,481	146,081	Amnat Charoen
อุบลราชธานี	567,976	669,715	726,455	732,305	751,405	Ubon Ratchathani
ศรีสะเกษ	545,537	490,504	558,658	558,829	558,829	Si Sa Ket
สุรินทร์	511,384	484,229	501,294	501,294	501,294	Surin
บุรีรัมย์	592,355	595,455	663,993	665,556	665,556	Buri Ram
มหาสารคาม	452,381	447,231	448,731	448,731	448,731	Maha Sarakham
ร้อยเอ็ด	644,610	633,670	633,671	644,040	645,540	Roi Et
กาฬสินธุ์	556,074	556,443	560,470	561,120	561,120	Kalasin
ขอนแก่น	803,445	779,495	784,024	786,899	797,214	Khon Kaen
ชัยภูมิ	332,852	345,761	453,885	410,085	417,240	Chaiyaphum
นครราชสีมา	1,225,365	1,222,051	1,249,291	1,256,791	1,256,705	Nakhon Ratchasima
สระบุรี	357,319	361,919	361,919	520,174	520,174	Saraburi
ลพบุรี	540,387	559,928	558,425	503,560	513,424	Lop Buri
สิงห์บุรี	852,884	839,384	839,384	839,384	842,700	Sing Buri
ชัยนาท	909,109	909,709	978,564	979,264	993,264	Chai Nat
สุพรรณบุรี	1,323,723	1,317,024	1,298,235	1,304,425	1,322,424	Suphanburi
อ่างทอง	268,208	231,720	232,257	232,257	232,257	Ang Thong
พระนครศรีอยุธยา	1,417,136	1,409,895	1,415,024	1,445,724	1,445,724	Ayutthaya
นนทบุรี	382,063	382,063	347,917	347,917	347,917	Nonthaburi
ปทุมธานี	581,303	601,303	593,851	571,673	571,673	Pathum Thani

ตารางที่ 10.6 พื้นที่ชลประทานที่สร้างเสร็จแล้วถึงสิ้นปี เป็นรายภาค รายจังหวัด ปีงบประมาณ 2562-2566 (ต่อ)
Table 10.6 Water resources development completed by region, province and fiscal year, 2019-2023 (Continued)

หน่วย: ไร่ Unit: rais

ภาค/จังหวัด	2562 2019	2563 2020	2564 2021	2565 2022	2566 2023	Region/ Province
นครนายก	409,735	439,228	459,740	481,020	481,020	Nakhon Nayok
ปราจีนบุรี	667,744	673,094	466,893	466,893	466,893	Prachin Buri
ฉะเชิงเทรา	764,907	760,147	1,216,227	791,469	791,469	Chachoengsao
สระแก้ว	96,292	92,977	156,268	153,386	153,386	Sa Kaeo
จันทบุรี	275,508	323,842	263,651	263,651	277,151	Chanthaburi
ตราด	121,179	144,789	171,197	171,197	171,197	Trat
ระยอง	267,375	267,375	365,423	365,423	365,423	Rayong
ชลบุรี	77,120	192,692	155,228	155,228	155,228	Chon Buri
สมุทรปราการ	242,000	332,569	265,535	265,535	265,535	Samut Prakan
สมุทรสาคร	200	30,200	200	200	200	Samut Sakhon
นครปฐม	532,187	532,187	532,187	532,187	534,436	Nakhon Pathom
กาญจนบุรี	1,102,661	1,084,061	1,087,991	1,094,311	1,106,726	Kanchanaburi
ราชบุรี	880,358	871,138	871,138	871,558	875,469	Ratchaburi
เพชรบุรี	464,397	475,747	509,734	516,158	524,498	Phetchaburi
ประจวบคีรีขันธ์	330,355	340,860	339,610	339,610	339,810	Prachuap Khiri Khan
ชุมพร	159,450	148,945	153,020	228,195	230,995	Chumphon
ระนอง	31,640	32,440	32,640	27,730	27,730	Ranong
สุราษฎร์ธานี	239,494	247,494	265,095	256,255	256,015	Surat Thani
พังงา	52,110	52,110	51,163	51,163	51,163	Phang Nga
ภูเก็ต	9,748	9,698	9,698	9,698	9,698	Phuket
กระบี่	53,527	54,107	53,907	53,907	54,307	Krabi
ตรัง	194,622	192,092	191,092	191,642	191,642	Trang
นครศรีธรรมราช	828,321	719,393	719,443	729,443	729,693	Nakhon Si Thammarat
พัทลุง	495,127	479,527	481,266	482,967	482,967	Phatthalung
สงขลา	675,072	633,310	496,285	497,405	504,035	Songkhla
สตูล	101,907	74,913	74,034	75,488	75,488	Satun
ปัตตานี	42,010	39,710	37,010	37,410	37,410	Pattani
ยะลา	416,494	417,094	420,802	420,963	421,004	Yala
นราธิวาส	385,992	381,430	281,109	281,709	281,709	Narathiwat

ที่มา: กรมชลประทาน
หมายเหตุ: พื้นที่ชลประทาน หมายถึง พื้นที่รวมของชลประทานขนาดใหญ่ ขนาดกลาง ขนาดเล็ก โครงการสูบน้ำด้วยไฟฟ้า และโครงการแก้มลิง

Source: Royal Irrigation Department
Remark: Total area covered by Large, Medium and Small Scale Irrigation Project, Electric Water Pumping Project and Monkey Cheek Project











ตอนที่ 11 SECTION XI

การใช้ที่ดิน และลักษณะการถือครองที่ดิน

LAND UTILIZATION AND HOLDING

ตารางที่ 11.1 การใช้ที่ดินของประเทศไทย เป็นรายภาค ปี 2563-2566
Table 11.1 Land utilization of Thailand by region, 2020-2023

หน่วย: ไร่ Unit: rai

ภาค	ปี	เนื้อที่ 1/ ทั้งหมด Total land	เนื้อที่ 2/ ป่าไม้ Forest land	เนื้อที่ใช้ประโยชน์ทางการเกษตร Agricultural land use	เนื้อที่ใช้ประโยชน์นอกการเกษตร Non-agricultural land use	Year	Region
รวมทั้งประเทศ	**2563**	**320,696,888**	**102,353,485**	**149,127,016**	**69,216,387**	**2020**	**Whole Kingdom**
	2564	**320,696,888**	**102,212,434**	**148,588,931**	**69,895,523**	**2021**	
	2565	**320,696,888**	**102,135,975**	**147,727,451**	**70,833,462**	**2022**	
	2566	**320,696,888**	**101,817,856**	**147,727,060**	**71,151,972**	**2023**	
เหนือ	2563	106,027,680	56,304,603	31,811,701	17,911,376	2020	Northern
	2564	106,027,680	48,424,627	31,917,339	25,685,714	2021	
	2565	106,027,680	56,112,173	31,784,826	18,130,681	2022	
	2566	106,027,680	55,898,197	31,784,819	18,344,664	2023	
ตะวันออก	2563	105,533,963	15,718,050	64,738,064	25,077,849	2020	Northeastern
เฉียงเหนือ	2564	105,533,963	15,702,388	64,551,335	25,280,240	2021	
	2565	105,533,963	15,695,706	64,291,805	25,546,452	2022	
	2566	105,533,963	15,607,830	64,291,581	25,634,552	2023	
กลาง	2563	64,938,253	19,108,857	28,704,581	17,124,815	2020	Central
	2564	64,938,253	26,866,873	28,300,519	9,770,861	2021	
	2565	64,938,253	19,103,611	27,887,087	17,947,555	2022	
	2566	64,938,253	19,078,950	27,886,930	17,972,373	2023	
ใต้	2563	44,196,992	11,221,975	23,872,670	9,102,347	2020	Southern
	2564	44,196,992	11,218,546	23,819,738	9,158,708	2021	
	2565	44,196,992	11,224,485	23,763,733	9,208,774	2022	
	2566	44,196,992	11,232,879	23,763,730	9,200,383	2023	

ที่มา: 1/ กรมแผนที่ทหาร
2/ กรมป่าไม้

Source: 1/ Royal Thai Survey Department
2/ Royal Forest Department

รูปที่ 11.1 การใช้ที่ดินของประเทศไทย ปี 2566
Figure 11.1 Land utilization of Thailand, 2023

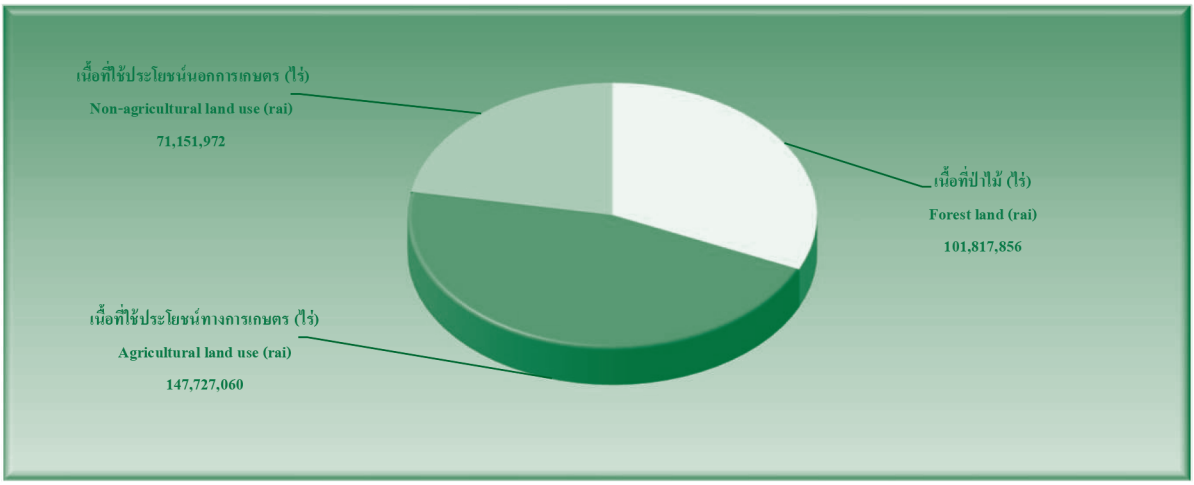

ตารางที่ 11.2 การใช้ที่ดินของประเทศไทย เป็นรายภาค และรายจังหวัด ปี 2566
Table 11.2 Land utilization of Thailand by region and province, 2023

หน่วย: ไร่ Unit: rai

ภาค/จังหวัด	เนื้อที่ทั้งหมด 1/ Total land	เนื้อที่ป่าไม้ 2/ Forest land	เนื้อที่ใช้ประโยชน์ทางการเกษตร Agricultural land use	เนื้อที่ใช้ประโยชน์นอกการเกษตร Non-agricultural land use	Region/ Province
รวมทั้งประเทศ	**320,696,888**	**101,817,856**	**147,727,060**	**71,151,972**	**Whole Kingdom**
เหนือ	**106,027,680**	**55,898,197**	**31,784,819**	**18,344,664**	**Northern**
ตะวันออกเฉียงเหนือ	**105,533,963**	**15,607,830**	**64,291,581**	**25,634,552**	**Northeastern**
กลาง	**64,938,253**	**19,078,950**	**27,886,930**	**17,972,373**	**Central**
ใต้	**44,196,992**	**11,232,879**	**23,763,730**	**9,200,383**	**Southern**
เชียงราย	7,298,981	2,830,261	2,678,788	1,789,932	Chiang Rai
พะเยา	3,959,412	1,985,272	1,246,066	728,074	Phayao
ลำปาง	7,833,726	5,434,652	988,497	1,410,577	Lampang
ลำพูน	2,816,176	1,611,001	648,249	556,926	Lamphun
เชียงใหม่	12,566,911	9,447,737	1,739,945	1,379,229	Chiang Mai
แม่ฮ่องสอน	7,925,787	6,655,501	425,937	844,349	Mae Hong Son
ตาก	10,254,156	7,709,874	1,325,406	1,218,876	Tak
กำแพงเพชร	5,379,681	1,248,141	3,202,371	929,169	Kamphaeng Phet
สุโขทัย	4,122,557	1,225,774	1,966,232	930,551	Sukhothai
แพร่	4,086,624	2,624,834	717,329	744,461	Phrae
น่าน	7,170,045	4,628,839	1,465,566	1,075,640	Nan
อุตรดิตถ์	4,899,120	2,758,423	1,269,889	870,808	Uttaradit

ตารางที่ 11.2 การใช้ที่ดินของประเทศไทย เป็นรายภาค และรายจังหวัด ปี 2566 (ต่อ)
Table 11.2 Land utilization of Thailand by region and province, 2023 (Continued)

หน่วย: ไร่ Unit: rai

ภาค/จังหวัด	เนื้อที่ทั้งหมด 1/ Total land	เนื้อที่ป่าไม้ 2/ Forest land	เนื้อที่ใช้ประโยชน์ทางการเกษตร Agricultural land use	เนื้อที่ใช้ประโยชน์นอกการเกษตร Non-agricultural land use	Region/ Province
พิษณุโลก	6,759,909	2,473,460	2,782,968	1,503,481	Phitsanulok
พิจิตร	2,831,883	12,350	2,079,484	740,049	Phichit
นครสวรรค์	5,998,548	581,800	4,363,340	1,053,408	Nakhon Sawan
อุทัยธานี	4,206,404	2,135,295	1,546,935	524,174	Uthai Thani
เพชรบูรณ์	7,917,760	2,534,983	3,337,817	2,044,960	Phetchabun
เลย	7,140,382	2,111,063	2,654,959	2,374,360	Loei
หนองบัวลำภู	2,411,929	300,135	1,454,011	657,783	Nong Bua Lam Phu
อุดรธานี	7,331,439	673,387	4,438,828	2,219,224	Udon Thani
หนองคาย	1,892,050	140,779	1,300,199	451,072	Nong Khai
บึงกาฬ	2,690,625	176,048	1,638,816	875,761	Beung Kan
สกลนคร	6,003,602	1,014,318	3,279,082	1,710,202	Sakon Nakhon
นครพนม	3,445,418	462,191	2,193,603	789,624	Nakhon Phanom
มุกดาหาร	2,712,394	845,506	1,231,694	635,194	Mukdahan
ยโสธร	2,601,040	211,641	1,824,711	564,688	Yasothon
อำนาจเจริญ	1,975,785	186,814	1,564,422	224,549	Amnat Charoen
อุบลราชธานี	9,840,526	1,727,250	5,837,367	2,275,909	Ubon Ratchathani
ศรีสะเกษ	5,524,985	636,765	4,101,846	786,374	Si Sa Ket
สุรินทร์	5,077,535	468,626	4,078,253	530,656	Surin
บุรีรัมย์	6,451,178	549,429	4,224,910	1,676,839	Buri Ram
มหาสารคาม	3,307,302	131,620	2,788,957	386,725	Maha Sarakham
ร้อยเอ็ด	5,187,156	218,934	3,719,525	1,248,697	Roi Et
กาฬสินธุ์	4,341,716	474,048	2,755,644	1,112,024	Kalasin
ขอนแก่น	6,803,744	764,305	3,874,074	2,165,365	Khon Kaen
ชัยภูมิ	7,986,429	2,499,053	3,666,174	1,821,202	Chaiyaphum
นครราชสีมา	12,808,728	2,015,918	7,664,506	3,128,304	Nakhon Ratchasima
สระบุรี	2,235,304	531,338	1,055,504	648,462	Saraburi
ลพบุรี	3,874,846	616,023	2,456,625	802,198	Lop Buri
สิงห์บุรี	514,049	311	395,100	118,638	Sing Buri
ชัยนาท	1,543,591	40,516	1,253,067	250,008	Chai Nat
สุพรรณบุรี	3,348,755	394,503	2,341,383	612,869	Suphanburi
อ่างทอง	605,232	0	390,788	214,444	Ang Thong
พระนครศรีอยุธยา	1,597,900	92	1,066,881	530,927	Ayutthaya
นนทบุรี	388,939	0	168,570	220,369	Nonthaburi
กรุงเทพมหานคร	978,263	3,739	217,137	757,387	Bangkok

ตารางที่ 11.2 การใช้ที่ดินของประเทศไทย เป็นรายภาค และรายจังหวัด ปี 2566 (ต่อ)
Table 11.2 Land utilization of Thailand by region and province, 2023 (Continued)

หน่วย: ไร่ Unit: rai

ภาค/จังหวัด	เนื้อที่ทั้งหมด 1/ Total land	เนื้อที่ป่าไม้ 2/ Forest land	เนื้อที่ใช้ประโยชน์ทางการเกษตร Agricultural land use	เนื้อที่ใช้ประโยชน์นอกการเกษตร Non-agricultural land use	Region/ Province
ปทุมธานี	953,660	0	510,221	443,439	Pathum Thani
นครนายก	1,326,250	401,581	723,881	200,788	Nakhon Nayok
ปราจีนบุรี	2,976,476	897,589	1,149,264	929,623	Prachin Buri
ฉะเชิงเทรา	3,344,375	499,960	1,631,284	1,213,131	Chachoengsao
สระแก้ว	4,496,962	939,630	2,134,681	1,422,651	SaKaeo
จันทบุรี	3,961,250	1,289,620	1,684,214	987,416	Chanthaburi
ตราด	1,761,875	554,607	807,484	399,784	Trat
ระยอง	2,220,000	181,099	1,234,306	804,595	Rayong
ชลบุรี	2,726,875	340,849	1,408,269	977,757	Chon Buri
สมุทรปราการ	627,558	16,986	218,447	392,125	Samut Prakan
สมุทรสาคร	545,217	23,325	254,024	267,868	Samut Sakhon
นครปฐม	1,355,204	4,904	866,785	483,515	Nakhon Pathom
กาญจนบุรี	12,176,968	7,478,717	2,345,437	2,352,814	Kanchanaburi
ราชบุรี	3,247,789	1,065,316	1,167,742	1,014,731	Ratchaburi
สมุทรสงคราม	260,442	18,345	155,725	86,372	Samut Songkhram
เพชรบุรี	3,890,711	2,219,625	885,426	785,660	Phetchaburi
ประจวบคีรีขันธ์	3,979,762	1,560,275	1,364,685	1,054,802	Prachuap Khiri Khan
ชุมพร	3,755,630	806,809	2,356,233	592,588	Chumphon
ระนอง	2,061,278	1,080,208	638,006	343,064	Ranong
สุราษฎร์ธานี	8,057,168	2,350,212	4,209,937	1,497,019	Surat Thani
พังงา	2,606,809	1,111,202	947,570	548,037	Phang Nga
ภูเก็ต	339,396	68,924	234,247	36,225	Phuket
กระบี่	2,942,820	569,951	1,926,083	446,786	Krabi
ตรัง	3,073,449	681,873	1,755,366	636,210	Trang
นครศรีธรรมราช	6,214,064	1,135,649	3,387,071	1,691,344	Nakhon Si Thammarat
พัทลุง	2,140,296	392,176	1,354,594	393,526	Phatthalung
สงขลา	4,621,181	545,593	2,691,086	1,384,502	Songkhla
สตูล	1,549,361	758,733	737,719	52,909	Satun
ปัตตานี	1,212,722	75,049	792,360	345,313	Pattani
ยะลา	2,825,674	908,688	1,398,288	518,698	Yala
นราธิวาส	2,797,144	747,812	1,335,170	714,162	Narathiwat

ที่มา: 1/ กรมแผนที่ทหาร
2/ กรมป่าไม้

Source: 1/ Royal Thai Survey Department
2/ Royal Forest Department

ตารางที่ 11.3 เนื้อที่ใช้ประโยชน์ทางการเกษตรของประเทศไทย เป็นรายภาค ปี 2563-2566
Table 11.3 Agricultural land use of Thailand by region, 2020-2023

หน่วย: ไร่ Unit: rai

ภาค	ปี	เนื้อที่ใช้ประโยชน์ทางการเกษตร Agricultural Land use	นาข้าว Paddy	พืชไร่ crop	สวนไม้ผลไม้ยืนต้น Fruit and perennial trees	สวนผักไม้ดอก/ไม้ประดับ Vegetable, cut flowers and ornamental plant	เนื้อที่ใช้ประโยชน์ทางการเกษตรอื่น Others	Year	Region
รวมทั้งประเทศ	**2563**	**149,127,016**	**64,916,940**	**30,282,877**	**39,761,201**	**1,103,169**	**13,062,829**	**2020**	**Whole Kingdom**
	2564	**148,588,931**	**64,622,294**	**30,037,174**	**39,946,472**	**1,093,716**	**12,889,275**	**2021**	
	2565	**147,727,451**	**64,076,157**	**29,623,668**	**40,069,113**	**1,083,744**	**12,874,769**	**2022**	
	2566	**147,727,060**	**64,004,518**	**29,686,735**	**40,070,157**	**1,089,315**	**12,876,335**	**2023**	
เหนือ	2563	31,811,701	15,115,094	10,336,560	3,960,870	411,014	1,988,163	2020	Northern
	2564	31,917,339	15,283,017	10,304,820	3,987,897	403,524	1,938,081	2021	
	2565	31,784,826	15,190,901	10,270,791	4,001,367	395,031	1,926,736	2022	
	2566	31,784,819	15,173,205	10,288,855	4,001,396	394,598	1,926,765	2023	
ตะวันออกเฉียงเหนือ	2563	64,738,064	39,489,480	12,475,773	7,366,874	156,332	5,249,605	2020	Northeastern
	2564	64,551,335	39,341,327	12,545,332	7,389,140	159,220	5,116,316	2021	
	2565	64,291,805	39,160,782	12,443,904	7,399,016	160,907	5,127,196	2022	
	2566	64,291,581	39,113,419	12,491,112	7,394,896	164,059	5,128,095	2023	
กลาง	2563	28,704,581	9,438,948	7,456,465	6,919,383	485,985	4,403,800	2020	Central
	2564	28,300,519	9,209,035	7,174,349	7,014,810	481,056	4,421,269	2021	
	2565	27,887,087	9,018,190	6,898,261	7,078,486	477,800	4,414,350	2022	
	2566	27,886,930	9,015,202	6,896,073	7,082,249	478,433	4,414,973	2023	
ใต้	2563	23,872,670	873,418	14,079	21,514,074	49,838	1,421,261	2020	Southern
	2564	23,819,738	788,915	12,673	21,554,625	49,916	1,413,609	2021	
	2565	23,763,733	706,284	10,712	21,590,244	50,006	1,406,487	2022	
	2566	23,763,730	702,692	10,695	21,591,616	52,225	1,406,502	2023	

รูปที่ 11.2 เนื้อที่ใช้ประโยชน์ทางการเกษตรของประเทศไทย ปี 2566
Figure 11.2 Agricultural land use of Thailand classified by crop type, 2023

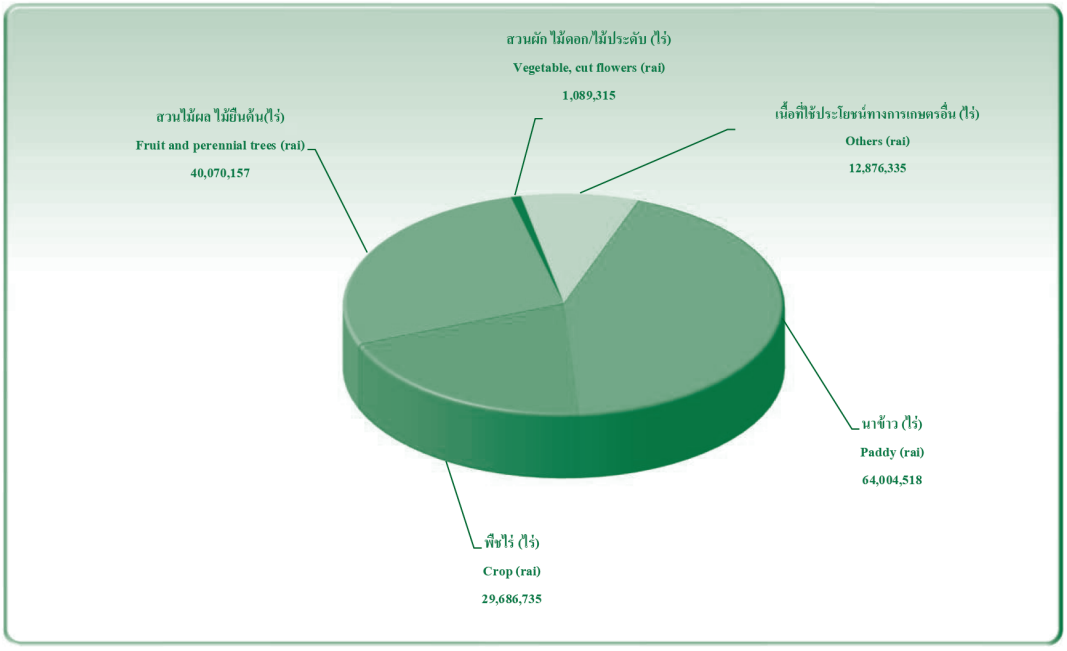

รูปที่ 11.3 เนื้อที่ใช้ประโยชน์ทางการเกษตรของประเทศไทย เป็นรายภาค ปี 2566
Figure 11.3 Agricultural land use of Thailand classified by region, 2023

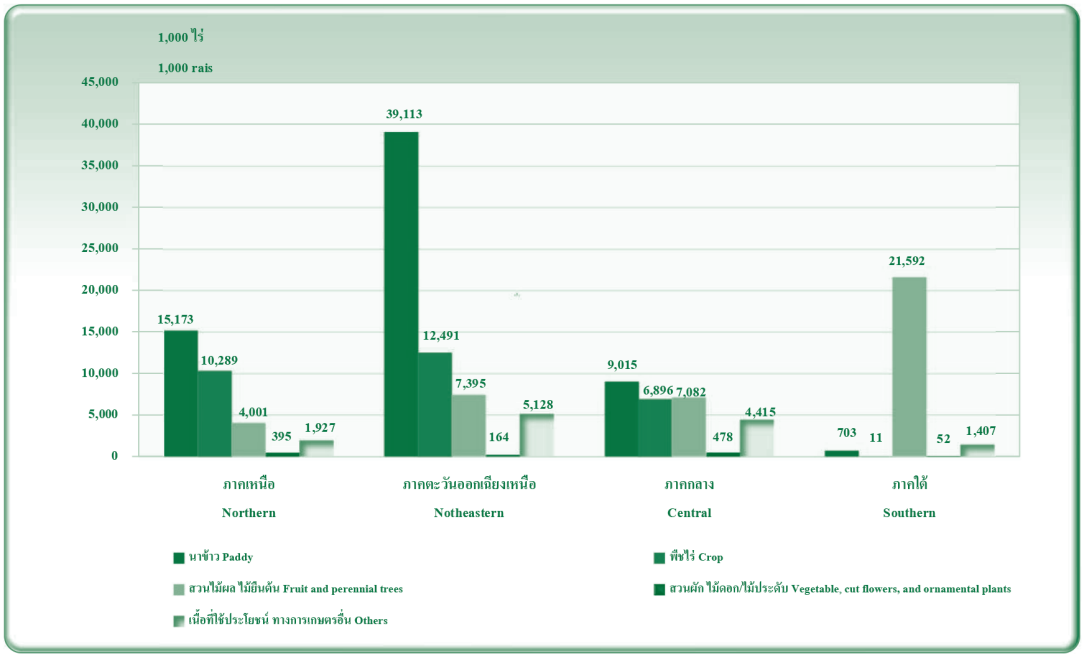

ตารางที่ 11.4 เนื้อที่ใช้ประโยชน์ทางการเกษตรของประเทศไทย เป็นรายภาค และรายจังหวัด ปี 2566
Table 11.4 Agricultural land use of Thailand classified by region and province, 2023

หน่วย: ไร่ Unit: rai

ภาค/จังหวัด	เนื้อที่ใช้ประโยชน์ทางการเกษตร Agricultural land use	นาข้าว Paddy	พืชไร่ crop	สวนไม้ผลไม้ยืนต้น Fruit and perennial trees	สวนผัก ไม้ดอก/ไม้ประดับ Vegetable, cut flowers and ornamental plant	เนื้อที่ใช้ประโยชน์ทางการเกษตรอื่น Others	Region/ Province
รวมทั้งประเทศ	**147,727,060**	**64,004,518**	**29,686,735**	**40,070,157**	**1,089,315**	**12,876,335**	**Whole Kingdom**
เหนือ	**31,784,819**	**15,173,205**	**10,288,855**	**4,001,396**	**394,598**	**1,926,765**	**Northern**
ตะวันออกเฉียงเหนือ	**64,291,581**	**39,113,419**	**12,491,112**	**7,394,896**	**164,059**	**5,128,095**	**Northeastern**
กลาง	**27,886,930**	**9,015,202**	**6,896,073**	**7,082,249**	**478,433**	**4,414,973**	**Central**
ใต้	**23,763,730**	**702,692**	**10,695**	**21,591,616**	**52,225**	**1,406,502**	**Southern**
เชียงราย	2,678,788	1,296,819	345,495	750,901	53,086	232,487	Chiang Rai
พะเยา	1,246,066	648,121	185,117	284,534	22,617	105,677	Phayao
ลำปาง	988,497	449,750	310,381	120,486	25,526	82,354	Lampang
ลำพูน	648,249	104,707	85,212	384,764	18,818	54,748	Lamphun
เชียงใหม่	1,739,945	562,648	254,478	613,777	125,714	183,328	Chiang Mai
แม่ฮ่องสอน	425,937	217,520	162,512	14,967	26,380	4,558	Mae Hong Son
ตาก	1,325,406	386,042	721,571	78,663	26,677	112,453	Tak
กำแพงเพชร	3,202,371	1,277,101	1,650,034	147,533	5,415	122,288	Kamphaeng Phet
สุโขทัย	1,966,232	1,193,144	515,939	141,029	17,731	98,389	Sukhothai
แพร่	717,329	295,325	290,640	80,995	3,031	47,338	Phrae
น่าน	1,465,566	337,485	643,340	440,000	7,650	37,091	Nan
อุตรดิตถ์	1,269,889	629,347	358,495	142,204	7,754	132,089	Uttaradit
พิษณุโลก	2,782,968	1,521,227	617,497	417,578	3,899	222,767	Phitsanulok
พิจิตร	2,079,484	1,809,585	146,286	41,654	7,454	74,505	Phichit
นครสวรรค์	4,363,340	2,576,624	1,605,521	70,396	17,622	93,177	Nakhon Sawan
อุทัยธานี	1,546,935	618,900	760,640	88,477	1,138	77,780	Uthai Thani
เพชรบูรณ์	3,337,817	1,248,860	1,635,697	183,438	24,086	245,736	Phetchabun
เลย	2,654,959	433,616	1,009,172	1,059,096	4,662	148,413	Loei
หนองบัวลำภู	1,454,011	760,099	455,230	160,993	1,385	76,304	Nong Bua Lam Phu
อุดรธานี	4,438,828	2,066,881	1,137,245	695,619	7,508	531,575	Udon Thani
หนองคาย	1,300,199	607,168	131,291	410,711	8,946	142,083	Nong Khai
บึงกาฬ	1,638,816	545,343	16,705	975,113	2,931	98,724	Bueng Kan
สกลนคร	3,279,082	2,182,093	265,986	491,523	12,461	327,019	Sakon Nakhon
นครพนม	2,193,603	1,488,789	76,334	401,231	9,902	217,347	Nakhon Phanom
มุกดาหาร	1,231,694	488,807	350,476	277,642	2,253	112,516	Mukdahan
ยโสธร	1,824,711	1,375,498	205,074	129,695	2,121	112,323	Yasothon

ตารางที่ 11.4 เนื้อที่ใช้ประโยชน์ทางการเกษตรของประเทศไทย เป็นรายภาค และรายจังหวัด ปี 2566 (ต่อ)
Table 11.4 Agricultural land use of Thailand classified by region and province, 2023 (Continued)

หน่วย: ไร่ Unit: rai

ภาค/จังหวัด	เนื้อที่ใช้ประโยชน์ทางการเกษตร Agricultural land use	นาข้าว Paddy	พืชไร่ crop	สวนไม้ผลไม้ยืนต้น Fruit and perennial trees	สวนผักไม้ดอก/ไม้ประดับ Vegetable, cut flowers and ornamental plant	เนื้อที่ใช้ประโยชน์ทางการเกษตรอื่น Others	Region/ Province
อำนาจเจริญ	1,564,422	1,092,143	258,506	108,376	1,016	104,381	Amnat Charoen
อุบลราชธานี	5,837,367	4,130,408	626,550	694,942	16,406	369,061	Ubon Ratchathani
ศรีสะเกษ	4,101,846	3,065,590	235,387	419,051	35,383	346,435	Si Sa Ket
สุรินทร์	4,078,253	3,229,838	300,876	278,828	3,026	265,685	Surin
บุรีรัมย์	4,224,910	3,093,508	521,185	370,949	9,342	229,926	Buri Ram
มหาสารคาม	2,788,957	2,153,414	315,906	33,061	3,027	283,549	Maha Sarakham
ร้อยเอ็ด	3,719,525	3,079,160	239,702	126,779	2,848	271,036	Roi Et
กาฬสินธุ์	2,755,644	1,509,486	753,225	231,448	3,317	258,168	Kalasin
ขอนแก่น	3,874,074	2,403,989	941,400	120,138	10,265	398,282	Khon Kaen
ชัยภูมิ	3,666,174	1,788,934	1,497,738	159,438	4,323	215,741	Chaiyaphum
นครราชสีมา	7,664,506	3,618,655	3,153,124	250,263	22,937	619,527	Nakhon Ratchasima
สระบุรี	1,055,504	360,183	385,419	64,608	6,885	238,409	Saraburi
ลพบุรี	2,456,625	830,494	1,454,913	30,112	4,524	136,582	Lop Buri
สิงห์บุรี	395,100	337,365	22,085	6,860	1,306	27,484	Sing Buri
ชัยนาท	1,253,067	859,120	296,015	24,733	1,896	71,303	Chai Nat
สุพรรณบุรี	2,341,383	1,281,666	785,910	41,113	23,693	209,001	Suphan Buri
อ่างทอง	390,788	312,513	22,629	23,979	5,301	26,366	Ang Thong
พระนครศรีอยุธยา	1,066,881	873,217	269	30,600	6,764	156,031	Ayutthaya
นนทบุรี	168,570	95,183	0	17,148	12,313	43,926	Nonthaburi
กรุงเทพมหานคร	217,137	91,659	0	7,568	5,118	112,792	Bangkok
ปทุมธานี	510,221	331,360	0	37,003	17,747	124,111	Pathum Thani
นครนายก	723,881	389,283	873	45,421	5,329	282,975	Nakhon Nayok
ปราจีนบุรี	1,149,264	432,361	188,259	165,622	11,585	351,437	Prachin Buri
ฉะเชิงเทรา	1,631,284	615,681	245,081	365,603	8,825	396,094	Chachoengsao
สระแก้ว	2,134,681	759,927	928,086	382,633	5,125	58,910	Sa Kaeo
จันทบุรี	1,684,214	25,370	27,839	1,457,312	6,263	167,430	Chanthaburi
ตราด	807,484	17,249	7,999	780,629	1,270	337	Trat
ระยอง	1,234,306	20,566	76,608	1,084,632	1,461	51,039	Rayong
ชลบุรี	1,408,269	85,614	336,260	764,963	4,462	216,970	Chon Buri
สมุทรปราการ	218,447	21,366	0	5,628	0	191,453	Samut Prakan
สมุทรสาคร	254,024	5,198	0	69,012	8,771	171,043	Samut Sakhon

ตารางที่ 11.4 เนื้อที่ใช้ประโยชน์ทางการเกษตรของประเทศไทย เป็นรายภาค และรายจังหวัด ปี 2566 (ต่อ)
Table 11.4 Agricultural land use of Thailand classified by region and province, 2023 (Continued)

หน่วย: ไร่ Unit: rai

ภาค/จังหวัด	เนื้อที่ใช้ประโยชน์ทางการเกษตร Agricultural land use	นาข้าว Paddy	พืชไร่ crop	สวนไม้ผล ไม้ยืนต้น Fruit and perennial trees	สวนผัก ไม้ดอก/ไม้ประดับ Vegetable, cut flowers and ornamental plant	เนื้อที่ใช้ประโยชน์ทางการเกษตรอื่น Others	Region/ Province
นครปฐม	866,785	307,086	90,794	60,606	109,338	298,961	Nakhon Pathom
กาญจนบุรี	2,345,437	375,433	1,394,554	249,538	140,851	185,061	Kanchanaburi
ราชบุรี	1,167,742	261,142	321,395	192,425	73,004	319,776	Ratchaburi
สมุทรสงคราม	155,725	2,382	0	90,825	2,534	59,984	Samut Songkhram
เพชรบุรี	885,426	298,246	87,502	180,960	8,572	310,146	Phetchaburi
ประจวบคีรีขันธ์	1,364,685	25,538	223,583	902,716	5,496	207,352	Prachuap Khiri Khan
ชุมพร	2,356,233	3,596	5,156	2,249,558	2,120	95,803	Chumphon
ระนอง	638,006	671	238	623,276	373	13,448	Ranong
สุราษฎร์ธานี	4,209,937	19,111	703	4,005,054	9,187	175,882	Surat Thani
พังงา	947,570	2,533	87	891,652	633	52,665	Phangnga
ภูเก็ต	234,247	87	75	93,510	521	140,054	Phuket
กระบี่	1,926,083	7,716	149	1,868,751	1,694	47,773	Krabi
ตรัง	1,755,366	11,524	198	1,683,812	3,973	55,859	Trang
นครศรีธรรมราช	3,387,071	222,001	274	2,882,684	12,417	269,695	Nakhon Si Thammarat
พัทลุง	1,354,594	138,114	3,544	1,175,387	1,883	35,666	Phatthalung
สงขลา	2,691,086	138,741	70	2,371,608	6,365	174,302	Songkhla
สตูล	737,719	17,287	20	681,441	3,631	35,340	Satun
ปัตตานี	792,360	79,654	32	547,926	2,569	162,179	Pattani
ยะลา	1,398,288	21,462	50	1,337,324	1,471	37,981	Yala
นราธิวาส	1,335,170	40,195	99	1,179,633	5,388	109,855	Narathiwat

ตารางที่ 11.5 ลักษณะการถือครองที่ดินทางการเกษตรของประเทศไทย เป็นรายภาค และรายจังหวัด ปี 2566
Table 11.5 Type of agricultural land tenure of Thailand by region and province, 2023

หน่วย: ไร่ Unit: rai

ภาค/จังหวัด	เนื้อที่ใช้ประโยชน์ทางการเกษตร Agricultural land use	ของตนเอง On own land	เนื้อที่ของคนอื่น On land own by others			Region/ Province
			เช่าผู้อื่น Rented land	รับจำนอง/รับขายฝาก/ได้ทำฟรี Mortgage/ redemption/free use	รวม Total	
รวมทั้งประเทศ	**147,727,060**	**71,570,901**	**28,360,012**	**47,796,147**	**76,156,159**	**Whole Kingdom**
เหนือ	**31,784,819**	**12,007,695**	**9,678,690**	**10,098,434**	**19,777,124**	**Northern**
ตะวันออกเฉียงเหนือ	**64,291,581**	**37,330,235**	**7,518,012**	**19,443,334**	**26,961,346**	**Northeastern**
กลาง	**27,886,930**	**9,732,500**	**10,602,096**	**7,552,334**	**18,154,430**	**Central**
ใต้	**23,763,730**	**12,500,471**	**561,214**	**10,702,045**	**11,263,259**	**Southern**
เชียงราย	2,678,788	1,577,718	479,151	621,919	1,101,070	Chiang Rai
พะเยา	1,246,066	612,626	286,687	346,753	633,440	Phayao
ลำปาง	988,497	688,926	130,751	168,820	299,571	Lampang
ลำพูน	648,249	264,606	80,188	303,455	383,643	Lamphun
เชียงใหม่	1,739,945	616,422	406,128	717,394	1,123,523	Chiang Mai
แม่ฮ่องสอน	425,937	256,889	16,919	152,129	169,048	Mae Hong Son
ตาก	1,325,406	236,804	361,173	727,428	1,088,602	Tak
กำแพงเพชร	3,202,371	701,074	1,436,174	1,065,123	2,501,297	Kamphaeng Phet
สุโขทัย	1,966,232	856,237	591,823	518,172	1,109,995	Sukhothai
แพร่	717,329	277,303	134,355	305,672	440,026	Phrae
น่าน	1,465,566	381,892	108,369	975,305	1,083,674	Nan
อุตรดิตถ์	1,269,889	545,903	206,364	517,623	723,986	Uttaradit
พิษณุโลก	2,782,968	912,013	1,175,702	695,253	1,870,955	Phitsanulok
พิจิตร	2,079,484	956,569	916,160	206,755	1,122,915	Phichit
นครสวรรค์	4,363,340	1,692,654	1,563,594	1,107,092	2,670,686	Nakhon Sawan
อุทัยธานี	1,546,935	585,016	585,379	376,540	961,919	Uthai Thani
เพชรบูรณ์	3,337,817	845,043	1,199,773	1,293,001	2,492,774	Phetchabun
เลย	2,654,959	924,808	289,800	1,440,348	1,730,151	Loei
หนองบัวลำภู	1,454,011	606,828	118,552	728,631	847,183	Nong Bua Lam Phu
อุดรธานี	4,438,828	2,540,419	547,295	1,351,114	1,898,409	Udon Thani
หนองคาย	1,300,199	787,481	25,200	487,518	512,718	Nong Khai
บึงกาฬ	1,638,816	500,538	17,216	1,121,063	1,138,278	Beung Kan

ตารางที่ 11.5 ลักษณะการถือครองที่ดินทางการเกษตรของประเทศไทย เป็นรายภาค และรายจังหวัด ปี 2566 (ต่อ)
Table 11.5 Type of agricultural land tenure of Thailand by region and province, 2023 (Continued)

หน่วย: ไร่ Unit: rai

ภาค/จังหวัด	เนื้อที่ใช้ประโยชน์ทางการเกษตร Agricultural land use	ของตนเอง On own land	เนื้อที่ของคนอื่น On land own by others			Region/ Province
			เช่าผู้อื่น Rented land	รับจำนอง/รับขายฝาก/ได้ทำฟรี Mortgage/ redemption/free use	รวม Total	
สกลนคร	3,279,082	1,285,908	307,239	1,685,935	1,993,174	Sakon Nakhon
นครพนม	2,193,603	1,811,697	104,643	277,263	381,906	Nakhon Phanom
มุกดาหาร	1,231,694	689,361	83,645	458,688	542,333	Mukdahan
ยโสธร	1,824,711	1,163,637	122,244	538,830	661,074	Yasothon
อำนาจเจริญ	1,564,422	1,138,622	108,713	317,086	425,800	Amnat Charoen
อุบลราชธานี	5,837,367	3,566,905	437,123	1,833,340	2,270,462	Ubon Ratchathani
ศรีสะเกษ	4,101,846	2,378,438	266,940	1,456,468	1,723,408	Si Sa Ket
สุรินทร์	4,078,253	2,341,828	600,647	1,135,778	1,736,425	Surin
บุรีรัมย์	4,224,910	2,280,150	611,576	1,333,184	1,944,760	Buri Ram
มหาสารคาม	2,788,957	2,306,720	178,394	303,843	482,237	Maha Sarakham
ร้อยเอ็ด	3,719,525	2,666,315	342,159	711,052	1,053,210	Roi Et
กาฬสินธุ์	2,755,644	1,960,047	315,310	480,287	795,597	Kalasin
ขอนแก่น	3,874,074	2,913,132	166,652	794,290	960,942	Khon Kaen
ชัยภูมิ	3,666,174	1,883,029	440,021	1,343,124	1,783,145	Chaiyaphum
นครราชสีมา	7,664,506	3,584,372	2,434,643	1,645,492	4,080,134	Nakhon Ratchasima
สระบุรี	1,055,504	691,224	340,604	23,674	364,279	Saraburi
ลพบุรี	2,456,625	710,000	1,399,124	347,501	1,746,626	Lop Buri
สิงห์บุรี	395,100	168,458	225,287	1,355	226,642	Sing Buri
ชัยนาท	1,253,067	618,820	615,104	19,143	634,247	Chai Nat
สุพรรณบุรี	2,341,383	1,065,288	1,141,889	134,207	1,276,095	Suphanburi
อ่างทอง	390,788	214,215	170,904	5,669	176,573	Ang Thong
อยุธยา	1,066,881	291,629	767,467	7,786	775,252	Ayutthaya
นนทบุรี	168,570	33,153	105,278	30,139	135,417	Nonthaburi
กรุงเทพฯ	217,137	133,017	81,254	2,865	84,120	Bangkok
ปทุมธานี	510,221	69,792	324,103	116,327	440,429	Pathum Thani
นครนายก	723,881	289,856	303,880	130,145	434,025	Nakhon Nayok
ปราจีนบุรี	1,149,264	591,062	432,650	125,553	558,202	Prachin Buri
ฉะเชิงเทรา	1,631,284	97,437	483,429	1,050,418	1,533,847	Chachoengsao

ตารางที่ 11.5 ลักษณะการถือครองที่ดินทางการเกษตรของประเทศไทย เป็นรายภาค และรายจังหวัด ปี 2566 (ต่อ)
Table 11.5 Type of agricultural land tenure of Thailand by region and province, 2023 (Continued)

หน่วย: ไร่ Unit: rai

ภาค/จังหวัด	เนื้อที่ใช้ประโยชน์ทางการเกษตร Agricultural land use	ของตนเอง On own land	เนื้อที่ของคนอื่น On land own by others			Region/ Province
			เช่าผู้อื่น Rented land	รับจำนอง/รับขายฝาก/ได้ทำฟรี Mortgage/ redemption/free use	รวม Total	
สระแก้ว	2,134,681	245,371	658,160	1,231,150	1,889,310	SaKaeo
จันทบุรี	1,684,214	484,303	177,605	1,022,306	1,199,911	Chanthaburi
ตราด	807,484	408,784	117,053	281,647	398,700	Trat
ระยอง	1,234,306	567,493	197,712	469,101	666,813	Rayong
ชลบุรี	1,408,269	291,640	650,969	465,660	1,116,629	Chon Buri
สมุทรปราการ	218,447	125,224	63,343	29,880	93,223	Samut Prakan
สมุทรสาคร	254,024	136,532	107,896	9,596	117,492	Samut Sakhon
นครปฐม	866,785	502,994	355,864	7,927	363,791	Nakhon Pathom
กาญจนบุรี	2,345,437	778,664	724,917	841,856	1,566,773	Kanchanaburi
ราชบุรี	1,167,742	388,395	620,885	158,461	779,347	Ratchaburi
สมุทรสงคราม	155,725	121,596	21,474	12,655	34,129	Samut Songkhram
เพชรบุรี	885,426	296,524	369,134	219,768	588,902	Phetchaburi
ประจวบคีรีขันธ์	1,364,685	411,029	146,111	807,545	953,656	Prachuap Khiri Khan
ชุมพร	2,356,233	1,009,583	1,892	1,344,757	1,346,650	Chumphon
ระนอง	638,006	138,113	72	499,821	499,893	Ranong
สุราษฎร์ธานี	4,209,937	1,602,428	4,096	2,603,413	2,607,509	Surat Thani
พังงา	947,570	663,988	285	283,297	283,582	Phang Nga
ภูเก็ต	234,247	120,226	32	113,989	114,021	Phuket
กระบี่	1,926,083	763,400	1,907	1,160,776	1,162,683	Krabi
ตรัง	1,755,366	889,808	20,399	845,159	865,558	Trang
นครศรีธรรมราช	3,387,071	1,970,798	164,926	1,251,348	1,416,273	Nakhon Si Thammarat
พัทลุง	1,354,594	755,494	176,391	422,709	599,100	Phatthalung
สงขลา	2,691,086	1,668,424	182,794	839,868	1,022,662	Songkhla
สตูล	737,719	219,868	7,583	510,268	517,851	Satun
ปัตตานี	792,360	759,575	727	32,058	32,785	Pattani
ยะลา	1,398,288	871,245	1	527,042	527,043	Yala
นราธิวาส	1,335,170	1,067,521	109	267,540	267,649	Narathiwat


สำนักงานเศรษฐกิจการเกษตร











ตอนที่ 12 SECTION XIII

มูลค่าการส่งออก และการนำเข้า
VALUE OF EXPORTS AND IMPORTS

ตารางที่ 12.1 มูลค่าสินค้าส่งออก สินค้านำเข้า และดุลการค้าสินค้าของประเทศไทย ปี 2563-2567
Table 12.1 Value of exports, imports and balance of trade, 2020-2024

หน่วย: ล้านบาท | Unit: Million Baht

รายการ	2563 2020	2564 2021	2565 2022	2566 2023	2567 2024	Items
สินค้าส่งออกทั้งหมด	**7,173,166**	**8,536,631**	**9,946,319**	**9,833,344**	**10,538,081**	**Total exports**
สินค้าเกษตรและผลิตภัณฑ์	1,290,048	1,503,024	1,817,888	1,782,965	1,930,142	Agricultural products
สินค้าเกษตรและอาหาร	1,084,262	1,228,652	1,503,592	1,537,797	1,625,799	Food and agricultural products
สินค้าเกษตรเพื่ออุตสาหกรรมการเกษตร	205,786	274,372	314,296	245,168	304,343	Agricultural products for agro-industry
สินค้านอกการเกษตร	5,883,118	7,033,607	8,128,431	8,050,379	8,607,939	Non-agricultural products
สินค้าส่งกลับออกนอกประเทศทั้งหมด	**5,328**	**5,471**	**10,753**	**14,159**	**10,678**	**Total re-exports**
สินค้าเกษตรและผลิตภัณฑ์	432	596	564	714	872	Agricultural products
สินค้าเกษตรและอาหาร	427	593	564	706	867	Food and agricultural products
สินค้าเกษตรเพื่ออุตสาหกรรมการเกษตร	5	3	--	8	5	Agricultural products for agro-industry
สินค้านอกการเกษตร	4,896	4,875	10,189	13,445	9,806	Non-agricultural products
สินค้านำเข้าทั้งหมด	**6,502,407**	**8,549,082**	**10,569,642**	**10,067,743**	**10,896,480**	**Total imports**
สินค้าเกษตรและผลิตภัณฑ์	525,184	604,194	719,702	725,453	740,007	Agricultural products
สินค้าเกษตรและอาหาร	513,631	587,586	694,604	711,262	726,750	Food and agricultural products
สินค้าเกษตรเพื่ออุตสาหกรรมการเกษตร	11,553	16,608	25,098	14,191	13,257	Agricultural products for agro-industry
สินค้านอกการเกษตร	5,977,223	7,944,888	9,849,940	9,342,290	10,156,473	Non-agricultural products
ดุลการค้า	**676,087**	**-6,980**	**-612,570**	**-220,240**	**-347,721**	**Balance of trade**
สินค้าเกษตรและผลิตภัณฑ์	765,296	899,426	1,098,750	1,058,226	1,191,007	Agricultural products
สินค้าเกษตรและอาหาร	571,058	641,659	809,552	827,241	899,916	Food and agricultural products
สินค้าเกษตรเพื่ออุตสาหกรรมการเกษตร	194,238	257,767	289,198	230,985	291,091	Agricultural products for agro-industry
สินค้านอกการเกษตร	-89,209	-906,406	-1,711,320	-1,278,466	-1,538,728	Non-agricultural products

ที่มา: สำนักงานเศรษฐกิจการเกษตร โดยความร่วมมือกับกรมศุลกากร

Source: In cooperation between Office of Agricultural Economics and Customs Department

รูปที่ 12.1 ร้อยละมูลค่าสินค้าส่งออกและนำเข้าของประเทศไทย ปี 2567
Figure 12.1 Percentages of exports and imports value, 2024

ร้อยละมูลค่าสินค้าส่งออก
Percentages of export value

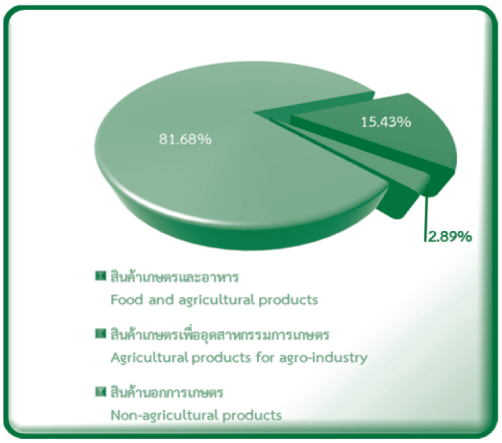

ร้อยละมูลค่าสินค้านำเข้า
Percentages of import value

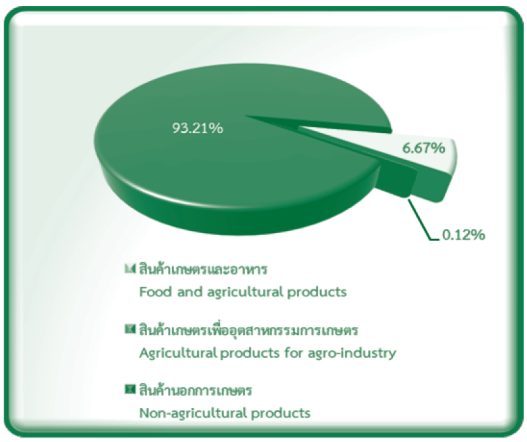

ตารางที่ 12.2 มูลค่าการส่งออกสินค้าเกษตรและผลิตภัณฑ์ที่สำคัญ ปี 2563-2567
Table 12.2 Export value of major agricultural products, 2020-2024

หน่วย: ล้านบาท Unit: Million Baht

รายการ	2563 2020	2564 2021	2565 2022	2566 2023	2567 2024	Items
มูลค่าการส่งออกทั้งหมด	**7,173,166**	**8,536,631**	**9,946,319**	**9,833,344**	**10,538,081**	**Total export value**
มูลค่าสินค้าเกษตรและผลิตภัณฑ์ที่สำคัญ	**1,290,048**	**1,503,024**	**1,817,888**	**1,782,965**	**1,930,142**	**Value of major agricultural products**
สินค้าเกษตรและผลิตภัณฑ์ส่งออก 10 อันดับแรก						**Top 10 of principal agricultural products**
ผลไม้และผลิตภัณฑ์	182,359	252,161	265,356	302,975	309,519	Fruits and products
ยางธรรมชาติ	181,992	246,940	280,813	212,686	270,724	Natural rubber
ข้าวและผลิตภัณฑ์	137,937	132,699	163,996	205,267	255,209	Rice and products
เนื้อไก่และผลิตภัณฑ์	103,892	102,542	141,999	140,772	151,312	Chicken meat and products
น้ำตาลและผลิตภัณฑ์	70,649	65,329	131,780	158,201	132,138	Sugar and products
ปลาและผลิตภัณฑ์	111,665	98,706	121,758	111,381	129,229	Fishes and products
มันสำปะหลังและผลิตภัณฑ์	82,346	123,001	150,669	126,229	109,618	Cassava and products
กุ้งและผลิตภัณฑ์	45,046	50,094	52,783	45,888	43,432	Shrimps and products
ผักและผลิตภัณฑ์	26,839	28,655	30,299	33,133	33,450	Vegetables and products
กากและเศษที่เหลือจากอุตสาหกรรมผลิตอาหาร อาหารที่จัดทำไว้สำหรับเลี้ยงสัตว์	19,819	25,041	26,561	22,408	21,672	Residues and wastes from the food industries; prepared animal fodder
สินค้าเกษตรอื่น ๆ	327,504	377,856	451,874	424,025	473,839	Other agricultural products

ที่มา: สำนักงานเศรษฐกิจการเกษตร โดยความร่วมมือกับกรมศุลกากร

Source: In cooperation between Office of Agricultural Economics and Customs Department

รูปที่ 12.2 มูลค่าการส่งออกสินค้าเกษตรและผลิตภัณฑ์ที่สำคัญ ปี 2565-2567
Figure 12.2 Export value of major agricultural products, 2022-2024

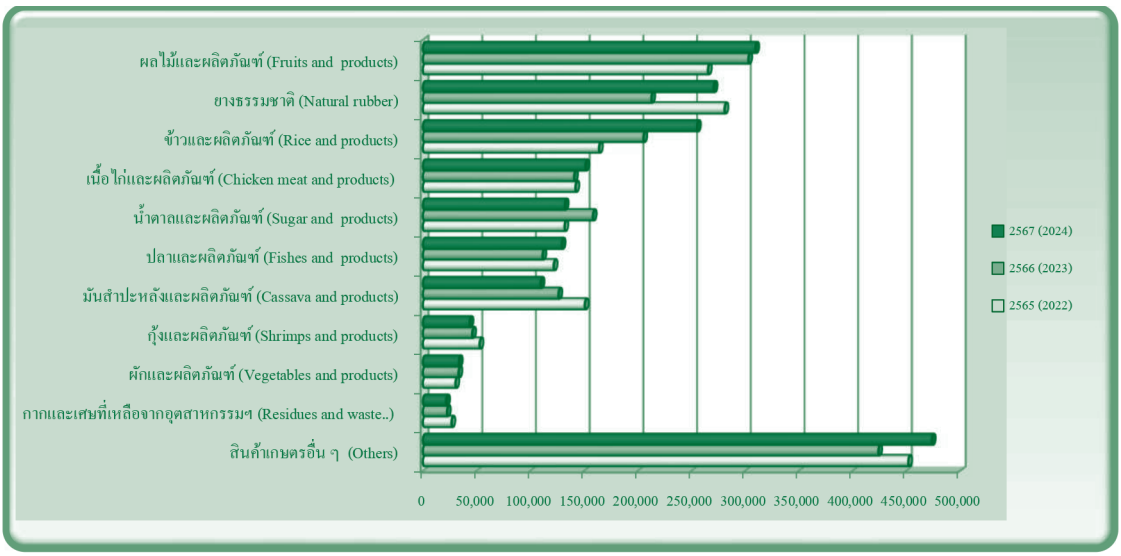

ตารางที่ 12.3 มูลค่าการส่งออกสินค้าเกษตรและผลิตภัณฑ์ ไปประเทศที่สำคัญ ปี 2563-2567
Table 12.3 Export value of agricultural products to major countries, 2020-2024

หน่วย: ล้านบาท Unit: Million Baht

ประเทศ	2563 2020	2564 2021	2565 2022	2566 2023	2567 2024	Countries
มูลค่าสินค้าเกษตรและผลิตภัณฑ์	1,290,048	1,503,024	1,817,888	1,782,965	1,930,142	Value of agricultural products
จีน	315,324	444,365	507,545	534,890	520,472	China
สหรัฐอเมริกา	142,390	150,393	173,581	153,194	188,915	USA
ญี่ปุ่น	145,716	154,028	179,050	169,737	182,002	Japan
มาเลเซีย	52,266	72,135	84,358	76,988	78,385	Malaysia
อินโดนีเซีย	36,498	34,371	63,354	80,894	71,793	Indonesia
กัมพูชา	48,329	45,273	51,577	53,500	62,894	Cambodia
เวียดนาม	60,850	48,589	48,104	43,018	53,312	Vietnam
อินเดีย	13,908	36,364	57,868	46,571	52,188	India
เกาหลีใต้	27,499	34,436	54,646	50,337	48,584	South Korea
สหราชอาณาจักร	28,462	27,230	38,354	38,600	45,694	United Kingdom
อื่น ๆ	418,806	455,840	559,451	535,236	625,903	Others

ที่มา: สำนักงานเศรษฐกิจการเกษตร โดยความร่วมมือกับกรมศุลกากร

Source: In cooperation between Office of Agricultural Economics and Customs Department

รูปที่ 12.3 สัดส่วนมูลค่าการส่งออกสินค้าเกษตรและผลิตภัณฑ์ ไปประเทศที่สำคัญ ปี 2567
Figure 12.3 Share of export value of agricultural products to major countries, 2024

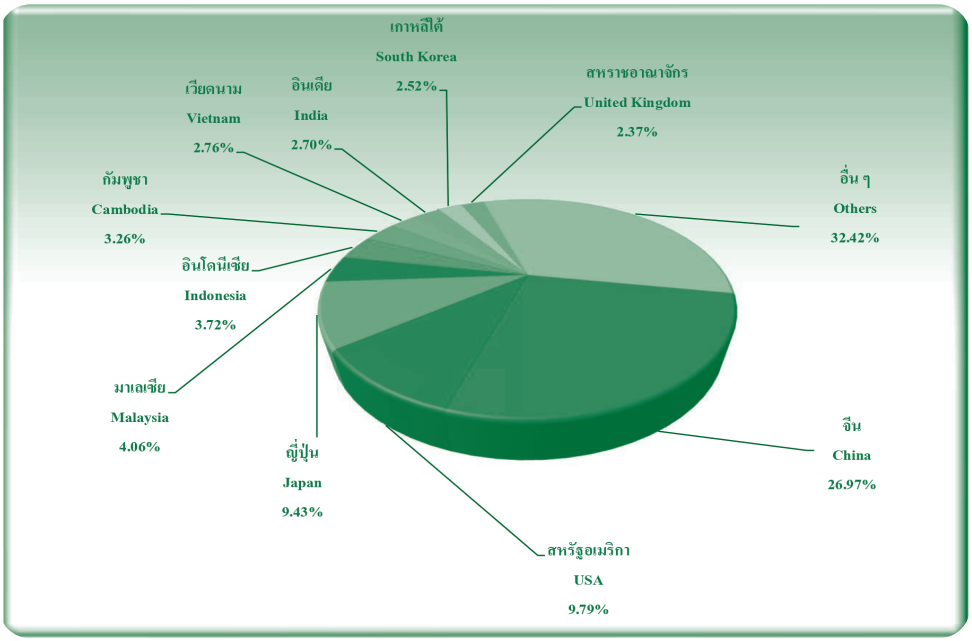

ตารางที่ 12.4 มูลค่าการนำเข้าสินค้าเกษตรและผลิตภัณฑ์ที่สำคัญ ปี 2563-2567
Table 12.4 Import value of major agricultural products, 2020-2024

หน่วย: ล้านบาท | Unit: Million Baht

รายการ	2563 2020	2564 2021	2565 2022	2566 2023	2567 2024	Items
มูลค่าการนำเข้าสินค้าทั้งหมด	**6,502,407**	**8,549,082**	**10,569,642**	**10,067,743**	**10,896,480**	**Total import value**
มูลค่าสินค้าเกษตรและผลิตภัณฑ์ที่สำคัญ	**525,184**	**604,194**	**719,702**	**725,453**	**740,007**	**Value of major agricultural products**
สินค้าเกษตรและผลิตภัณฑ์ 10 อันดับแรก						**Top ten of principal agricultural products**
ปลาและผลิตภัณฑ์	89,048	89,594	116,836	104,910	111,628	Fishes and products
พืชอาหารและผลิตภัณฑ์	68,807	77,098	79,086	109,238	101,211	Food crops and products
กากและเศษที่เหลือจากอุตสาหกรรมผลิตอาหาร อาหารที่จัดทำไว้สำหรับเลี้ยงสัตว์	55,111	69,730	81,173	89,080	76,063	Residues and wastes from the food industries; prepared animal fodder
พืชน้ำมัน	55,117	77,153	74,882	74,332	72,734	Oil plants
ผลไม้และผลิตภัณฑ์	40,285	41,967	50,927	51,332	61,274	Fruits and products
ผลิตภัณฑ์อาหารอื่น ๆ	30,328	33,707	36,889	34,088	40,220	Other food products
ผักและผลิตภัณฑ์	21,373	21,766	28,365	31,260	33,963	Vegetables and products
นมและผลิตภัณฑ์	21,101	25,141	33,199	29,546	29,913	Milk and products
เครื่องดื่ม	10,431	9,867	17,021	17,788	16,898	Beverages
ฝ้ายที่ยังไม่ได้สางหรือหวี	6,889	10,353	18,952	8,559	6,647	Cotton, not carded or combed
สินค้าเกษตรอื่น ๆ	126,694	147,818	182,372	175,320	189,456	Other agricultural products

ที่มา: สำนักงานเศรษฐกิจการเกษตร โดยความร่วมมือกับกรมศุลกากร

Source: In cooperation between Office of Agricultural Economics and Customs Department

รูปที่ 12.4 มูลค่าการนำเข้าสินค้าเกษตรและผลิตภัณฑ์ที่สำคัญ ปี 2565-2567
Figure 12.4 Import value of major agricultural products, 2022-2024

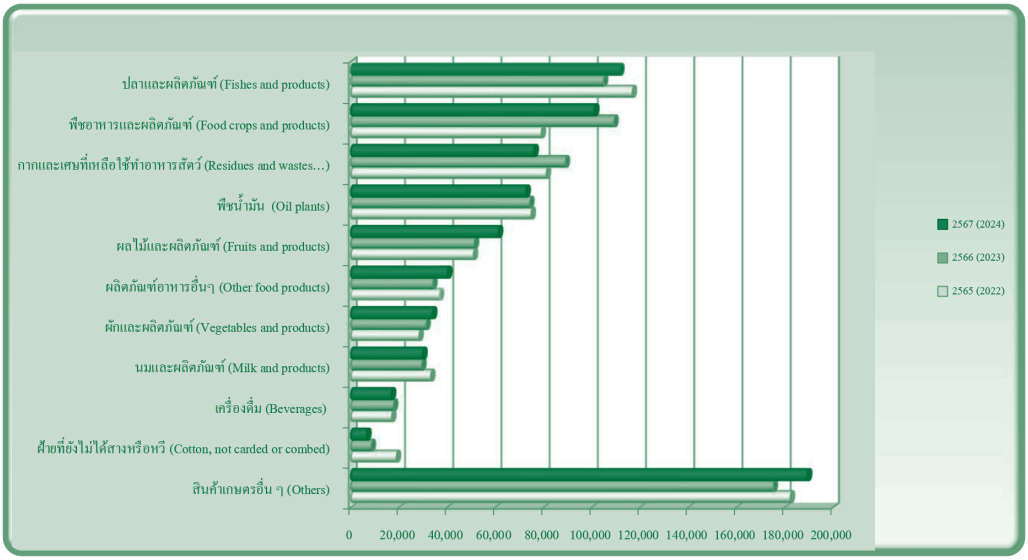

ตารางที่ 12.5 มูลค่าการนำเข้าสินค้าเกษตรและผลิตภัณฑ์ จากประเทศที่สำคัญ ปี 2563-2567
Table 12.5 Import value of agricultural products from major countries, 2020-2024

หน่วย: ล้านบาท | Unit: Million Baht

ประเทศ	2563 2020	2564 2021	2565 2022	2566 2023	2567 2024	Countries
มูลค่าสินค้าเกษตรและผลิตภัณฑ์	525,184	604,194	719,702	725,453	740,007	Value of agricultural products
บราซิล	62,614	96,174	117,266	121,888	113,233	Brazil
จีน	69,423	73,339	93,691	95,114	105,549	China
สหรัฐอเมริกา	58,137	58,280	56,530	49,315	46,281	USA
เวียดนาม	24,459	25,469	34,558	32,716	37,917	Vietnam
อินโดนีเซีย	24,944	26,779	28,013	27,014	35,088	Indonesia
ออสเตรเลีย	21,893	36,497	42,686	54,742	33,196	Australia
อินเดีย	15,873	24,029	34,585	35,374	30,000	India
เมียนมา	19,079	24,431	29,408	26,997	29,071	Myanmar
มาเลเซีย	17,416	18,314	21,739	20,471	23,984	Malaysia
นิวซีแลนด์	16,254	18,390	24,924	22,064	21,959	New Zealand
อื่น ๆ	195,092	202,492	236,302	239,758	263,729	Others

ที่มา: สำนักงานเศรษฐกิจการเกษตร โดยความร่วมมือกับกรมศุลกากร

Source: In cooperation between Office of Agricultural Economics and Customs Department

รูปที่ 12.5 สัดส่วนมูลค่าการนำเข้าสินค้าเกษตรและผลิตภัณฑ์ จากประเทศที่สำคัญ ปี 2567
Figure 12.5 Share of value of agricultural products from major countries, 2024

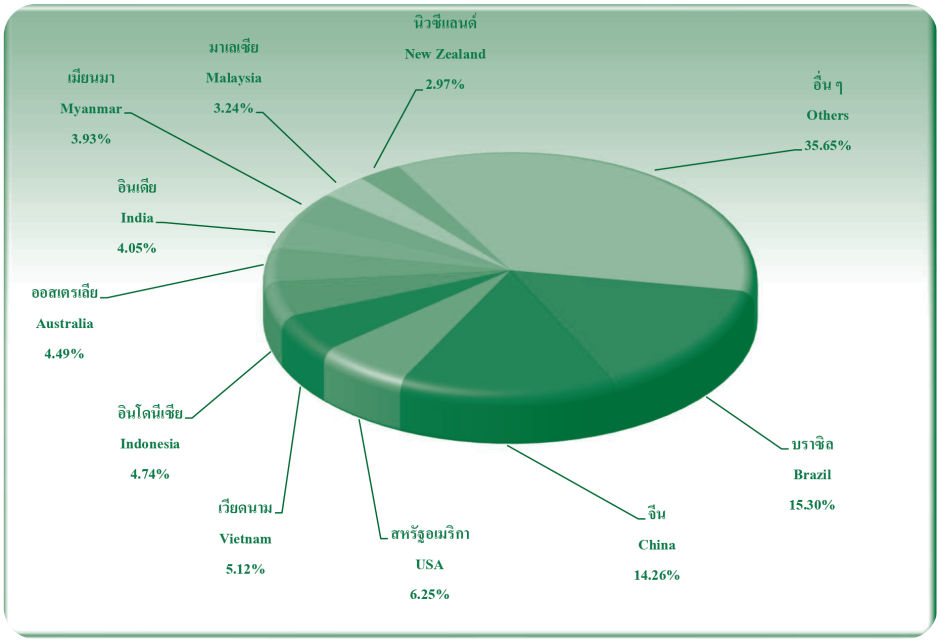











ตอนที่ 13 SECTION XIII

ดัชนีเศรษฐกิจการเกษตร AGRICULTURAL ECONOMIC INDEX

ตารางที่ 13.1 ดัชนีราคาสินค้าเกษตร ปี 2558-2567
Table 13.1 Agricultural Price Index, 2015-2024

ปี	สาขาเกษตร Agricultures	หมวดพืชผลสำคัญ Major Crops							หมวดปศุสัตว์ Livestock	หมวดประมง Fishery	Year
		หมวดพืชผลสำคัญ Major Crops	พืชอาหาร Food crops	ไม้ยืนต้น Perennial trees	ไม้ผล Fruit trees	พืชผัก Vegetables	พืชน้ำมัน Oil seeds	ไม้ดอก Cut flowers			
2558	133.35	134.77	148.89	87.22	211.50	152.56	160.14	47.53	128.43	147.20	2015
2559	135.71	137.60	135.79	93.83	250.28	218.25	211.15	52.96	129.55	147.66	2016
2560	133.58	137.75	133.90	111.52	217.12	241.81	167.30	46.21	119.79	151.96	2017
2561	127.35	132.66	150.39	80.48	225.53	164.99	123.49	43.28	113.32	124.16	2018
2562	129.50	131.91	147.70	81.42	237.38	129.61	110.89	47.42	125.61	118.34	2019
2563	136.90	141.06	152.00	83.22	254.53	166.44	183.86	28.45	129.49	114.98	2020
2564	140.64	145.95	140.01	101.98	248.02	154.09	258.62	26.83	130.50	114.97	2021
2565	156.99	156.78	157.25	103.51	248.90	178.35	289.99	73.42	166.01	124.99	2022
2566	153.74	157.52	179.71	88.02	254.25	223.17	204.09	75.01	151.43	104.56	2023
2567	165.62	177.57	183.59	135.63	265.79	243.73	232.09	33.98	139.87	107.45	2024

รูปที่ 13.1 ดัชนีราคาสินค้าเกษตร ปี 2558-2567
Figure 13.1 Agricultural Price Index, 2015-2024

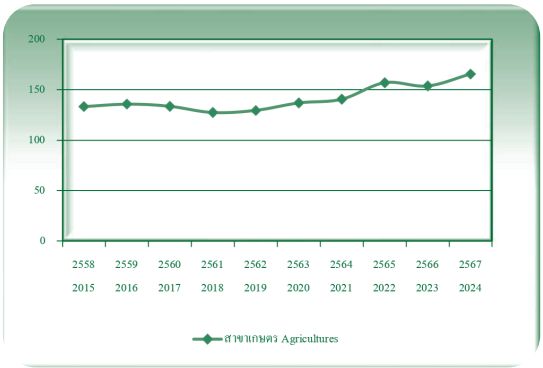

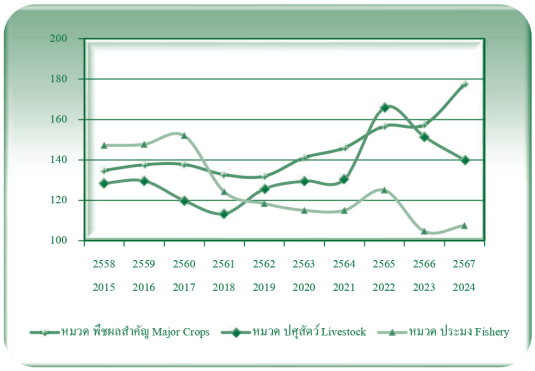

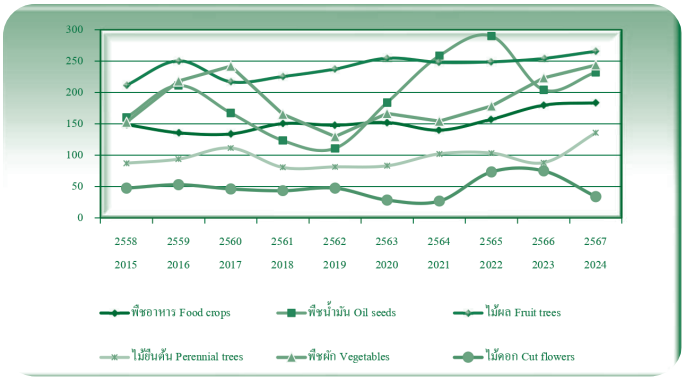

ตารางที่ 13.2 ดัชนีผลผลิตสินค้าเกษตร ปี 2558-2567
Table 13.2 Agricultural Production Index, 2015-2024

ปี	สาขาเกษตร Agricultures	หมวดพืชผลสำคัญ Major Crops						หมวดปศุสัตว์ Livestock	หมวดประมง Fishery	Year
		หมวดพืชผลสำคัญ Major Crops	พืชอาหาร Food crops	ไม้ยืนต้น Perennial trees	ไม้ผล Fruit trees	พืชผัก Vegetables	พืชน้ำมัน Oil seeds	ไม้ดอก Cut flowers			
2558	127.20	128.48	121.99	156.15	94.50	64.51	157.84	109.59	145.88	57.08	2015
2559	127.41	123.53	115.29	157.00	85.60	62.73	148.14	103.13	158.53	77.49	2016
2560	136.11	133.98	124.13	164.65	102.44	65.52	180.58	100.49	164.85	73.81	2017
2561	145.47	145.01	137.42	173.74	108.86	77.89	193.43	105.15	171.30	73.23	2018
2562	144.97	141.75	129.41	171.12	117.52	70.97	203.46	106.56	179.31	77.99	2019
2563	139.53	134.89	116.34	171.43	118.34	72.73	200.35	84.74	179.65	71.09	2020
2564	141.72	140.95	123.47	172.57	131.73	74.13	208.46	73.66	171.21	62.00	2021
2565	143.95	143.55	128.80	168.79	132.44	66.73	228.40	77.55	172.91	61.79	2022
2566	146.99	142.94	128.06	169.54	129.96	72.72	224.34	77.25	190.36	62.21	2023
2567	145.52	139.70	124.79	168.77	120.76	64.54	227.38	68.06	195.83	59.70	2024

รูปที่ 13.2 ดัชนีผลผลิตสินค้าเกษตร ปี 2558-2567
Figure 13.2 Agricultural Production Index, 2015-2024

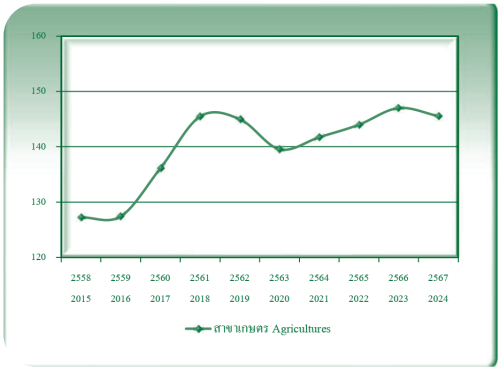



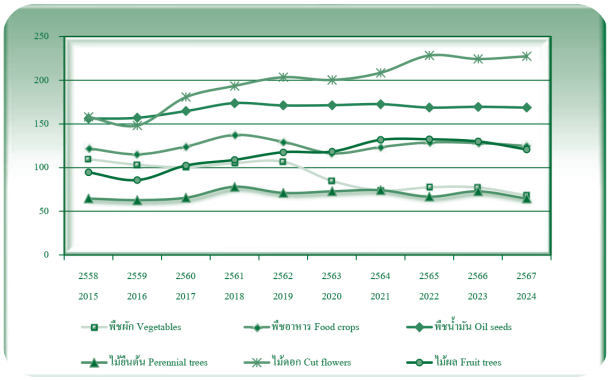

ตารางที่ 13.3 ดัชนีรายได้เกษตรกร ปี 2558-2567
Table 13.3 Farm Income Index, 2015-2024

ปี	สาขาเกษตร Agricultures	หมวดพืชผลสำคัญ Major Crops							หมวดปศุสัตว์ Livestock	หมวดประมง Fishery	Year
		หมวดพืชผลสำคัญ Major Crops	พืชอาหาร Food crops	ไม้ยืนต้น Perennial trees	ไม้ผล Fruit trees	พืชผัก Vegetables	พืชน้ำมัน Oil seeds	ไม้ดอก Cut flowers			
2558	169.63	173.16	181.63	136.19	199.88	98.42	252.76	52.08	187.35	84.01	2015
2559	172.92	169.98	156.55	147.31	214.24	136.92	312.79	54.62	205.37	114.43	2016
2560	181.82	184.55	166.21	183.62	222.41	158.43	302.10	46.44	197.48	112.17	2017
2561	185.25	192.37	206.66	139.83	245.52	128.51	238.87	45.50	194.12	90.93	2018
2562	187.73	186.98	191.14	139.33	278.97	91.98	225.62	50.54	225.24	92.29	2019
2563	191.01	190.28	176.83	142.67	301.20	121.04	368.37	24.11	232.63	81.74	2020
2564	199.31	205.71	172.87	175.98	326.70	114.23	539.12	19.76	223.43	71.28	2021
2565	226.00	225.06	202.53	174.72	329.65	119.02	662.34	56.94	287.05	77.23	2022
2566	225.97	225.15	230.14	149.23	330.42	162.29	457.87	57.94	288.28	65.05	2023
2567	241.00	248.07	229.11	228.90	320.95	157.31	527.72	23.13	273.92	64.14	2024

รูปที่ 13.3 ดัชนีรายได้เกษตรกร ปี 2558-2567
Figure 13.3 Farm Income Index, 2015-2024

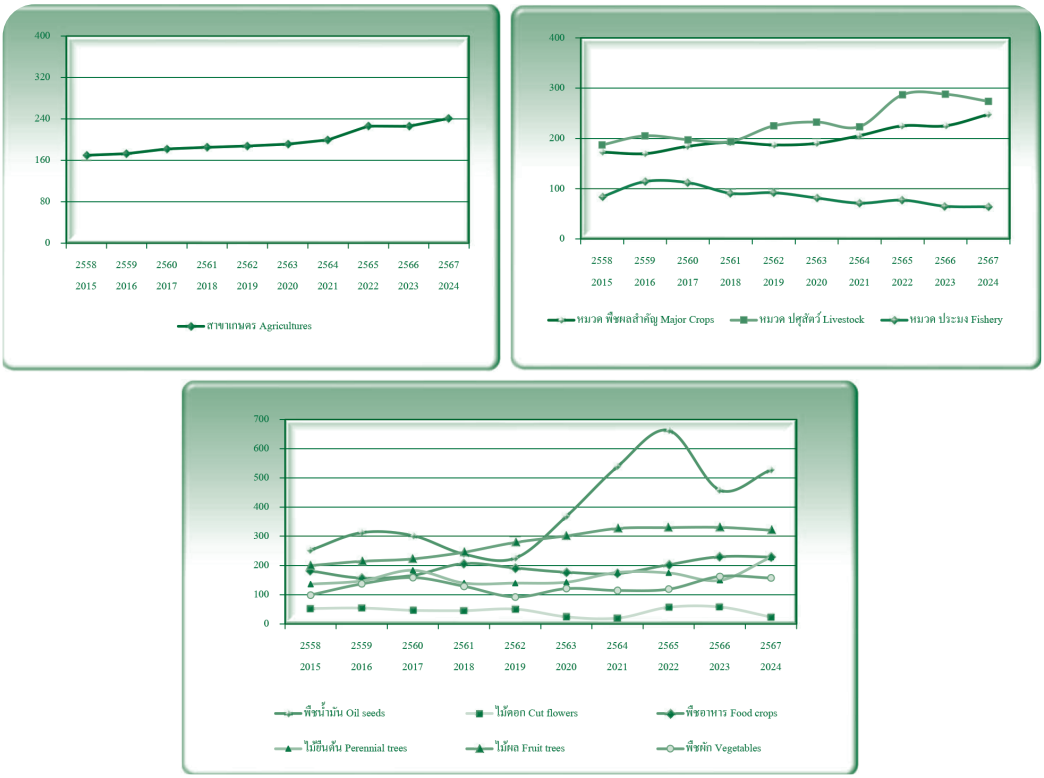

ตารางที่ 13.4 อัตราการเจริญเติบโตของดัชนีเศรษฐกิจการเกษตร ปี 2558-2567
Table 13.4 Annual Growth Rate of Agricultural Economic Index, 2015-2024

หน่วย: ร้อยละ Unit: Percent

ปี	ดัชนีผลผลิต Production index	ดัชนีราคา Price index	ดัชนีรายได้ Income index	Year
2558	-2.46	-5.56	-7.89	2015
2559	0.16	1.77	1.94	2016
2560	6.83	-1.57	5.15	2017
2561	6.87	-4.66	1.89	2018
2562	-0.34	1.69	2.34	2019
2563	-3.75	5.71	1.75	2020
2564	1.57	2.74	4.35	2021
2565	1.58	11.63	13.39	2022
2566	2.11	-2.08	-0.01	2023
2567	-1.00	7.73	6.65	2024

รูปที่ 13.4 อัตราการเจริญเติบโตของดัชนีเศรษฐกิจการเกษตร ปี 2558-2567
Figure 13.4 Annual Growth Rate of Agricultural Economic Index, 2015-2024

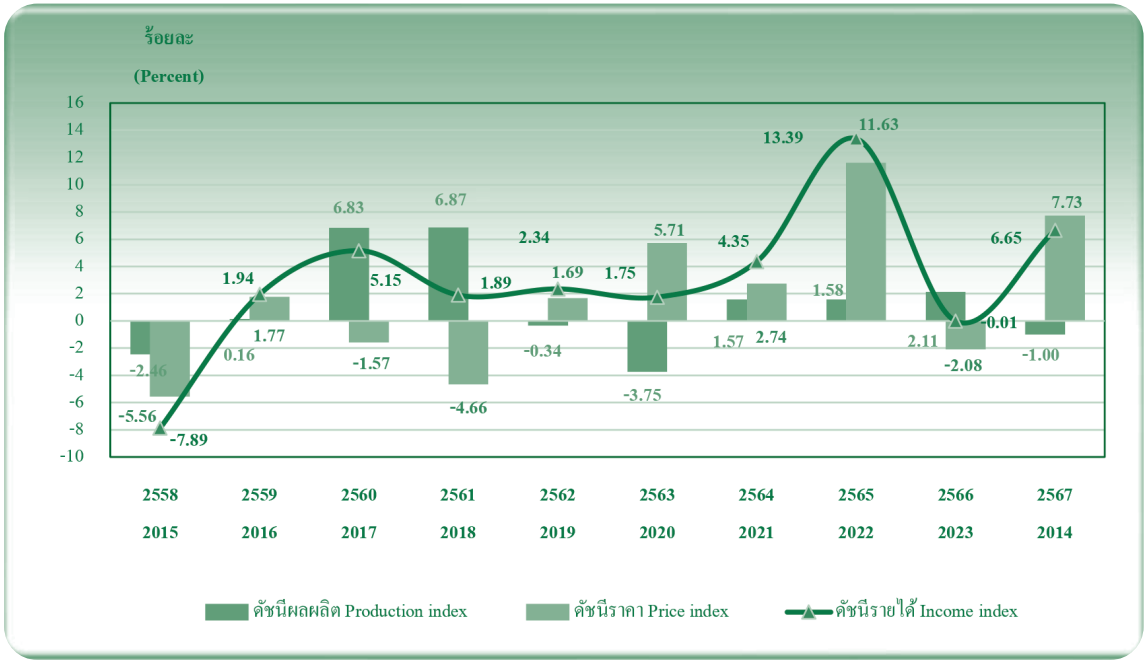

ที่มาของข้อมูล	Source
กระทรวงเกษตรและสหกรณ์	**Ministry of Agriculture and Cooperatives**
สำนักงานเศรษฐกิจการเกษตร	Office of Agricultural Economics
กรมส่งเสริมการเกษตร	Department of Agricultural Extension
กรมชลประทาน	Royal Irrigation Department
กรมปศุสัตว์	Department of Livestock Development
กรมประมง	Department of Fisheries
องค์การสะพานปลา	Fish Marketing Organization
กระทรวงดิจิทัลเพื่อเศรษฐกิจและสังคม	**Ministry of Digital Economy and Society**
กรมอุตุนิยมวิทยา	Meteorological Department
กระทรวงทรัพยากรธรรมชาติและสิ่งแวดล้อม	**Ministry of Natural ReSources and Environment**
กรมป่าไม้	Royal Forest Department
กรมอุทยานแห่งชาติ สัตว์ป่า และพันธุ์พืช	Department of National Park, Wildlife and Plant Conservation
กระทรวงกลาโหม	**Ministry of Defence**
กรมแผนที่ทหาร	Royal Thai Survey Department
กระทรวงการคลัง	**Ministry of Finance**
กรมศุลกากร	Customs Department
กระทรวงอุตสาหกรรม	**Ministry of Industry**
สำนักงานคณะกรรมการอ้อยและน้ำตาลทราย	Office of the Cane and Sugar Board,
องค์การอาหารและการเกษตรแห่งสหประชาชาติ	**Food and Agriculture Organization of the United Nations**
กระทรวงเกษตรสหรัฐอเมริกา	**United States Department of Agriculture**

บรรณาธิการ

ที่ปรึกษา

นายฉันทานนท์ วรรณเขจร	เลขาธิการสำนักงานเศรษฐกิจการเกษตร
นายวินิต อธิสุข	รองเลขาธิการสำนักงานเศรษฐกิจการเกษตร
นางสาวกาญจนา ขวัญเมือง	รองเลขาธิการสำนักงานเศรษฐกิจการเกษตร
นางธัญธิตา บุญญมณีกุล	รองเลขาธิการสำนักงานเศรษฐกิจการเกษตร
นายกฤช เอี่ยมฐานนท์	ผู้อำนวยการศูนย์สารสนเทศการเกษตร

หัวหน้ากองบรรณาธิการ

นางสาวบุษยา ปิ่นสุวรรณ	ผู้เชี่ยวชาญด้านสารสนเทศการเกษตร

รองหัวหน้ากองบรรณาธิการ

นางสาวอัญญดา เพ็ญพร	ผู้เชี่ยวชาญด้านระบบข้อมูลสถิติการเกษตร

กองบรรณาธิการ

นางสาวปิยมาภรณ์ ศรีสุข	นางสาวชิดชนก เล็กขาว
นายนพปฏล สุทนต์	นางสาวจตุพร นนทศิริ
นายสุชาติ ผุแปง	นางสาวแพรวพรรณ คงประโคน
นางสาวกฤติกา นาคนาคม	นายธานินทร์ ทองกาล
นางสาวปฐมา ฤทธิเรืองเดช	นางสาวสุรีพร ยองรัมย์
นายวาธีคร ศรีวิราช	นางสาวจุฑาวรรณ พลประชิต
นางกนกวรรณ ชูวิเชียร	นายบุรัสกร สุภาษี
นางอารีย์ ธีระดำรงตระกูล	นางสาวพศิกา ไหมชู
นางสาวกฤษณา ภู่เทพ	นายภารา จันทร์สุวรรณ์
นายสงวนศักดิ์ พิทักษ์เสนากุล	นางสาวพรพรรณ อัมวงษ์
นางสาวอมรรัตน์ ปิติ	นายกฤษกร อาชววาณิชกุล

ผู้ช่วยหัวหน้ากองบรรณาธิการ

นายศุภกรณ์ พุทธินันท์	นางศศิธร เปาปราโมทย์
นางสาวจันทร์ทิวา ต้นกันยา	นายสรศักดิ์ เชื้อเพ็ชร์

รวมรวมและจัดทำโดย

ศูนย์สารสนเทศการเกษตร	สำนักวิจัยเศรษฐกิจการเกษตร
กองนโยบายและแผนพัฒนาการเกษตร	กองเศรษฐกิจการเกษตรระหว่างประเทศ
ศูนย์ข้อมูลเกษตรแห่งชาติ	ศูนย์ประเมินผล

สำนักงานเศรษฐกิจการเกษตร กระทรวงเกษตรและสหกรณ์
ถนนพหลโยธิน แขวงลาดยาว เขตจตุจักร กรุงเทพฯ 10900
โทรศัพท์ 0 2561 2870 โทรสาร 0 2561 2870 อีเมล์ prcai@oae.go.th

EDITOR

Advisor

Mr. Chantanon Wannakejohn	Secretary General Office of Agricultural Economics
Mr. Vinit Atisook	Deputy Secretary General Office of Agricultural Economics
Ms. Kanjana Kwanmuang	Deputy Secretary General Office of Agricultural Economics
Mrs. Tantita Bunyamaneekul	Deputy Secretary General Office of Agricultural Economics
Mr. Krit Iemthanon	Director of Centre for Agricultural Information

Chief of Editor

Ms. Busaya Pinsuwan	Experts on Agricultural Information

Deputy Chief of Editor

Ms. Anyada Penpon	Experts on Agricultural Statistics System

Editor

Ms. Piyamaporn Srisuk	Ms. Chidchanok Lekkao
Mr. Noppadol Suthon	Ms. Jatuporn Nontasiri
Mr. Suchat Pupang	Ms. Praewpan Kongprakhon
Ms. Kridtika Naknakom	Mr. Thanin Tongkarn
Ms. Pathama Ritthiruangdeeh	Ms. Sureepond Yongram
Mr. Wateekorn Sriwirach	Ms. Juthawan Polprachit
Mrs. Kanokwan Choovichian	Mr. Burassakorn Supasee
Mrs. Aree Theeradamrongtrakul	Ms. Phasika Maichoo
Ms. Kitsana Phuthep	Mr. Para Jansuwan
Mr. Sanguansak Pithaksenakul	Ms. Pornpun Umwong
Ms. Amornrat Piti	Mr. kitsakorn Archawavanichakul

Editor Assistant

Mr. Suphakorn Puttinan	Mrs. Sasithorn Paopramote
Ms. Jantiwa Tonkanya	Mr. Sorasak Chuaphet

Collected by

Centre for Agricultural Information	Bureau of Agricultural Economic Research
Division of Agricultural Development Policy and Plan	International Agricultural Economics Division
National Agricultural Big Data Center	Centre for Project and Programme Evaluation

Office of Agricultural Economics

Ministry of Agriculture and Cooperatives

Paholayothin Road, Chatuchak District, Bangkok 10900

Tel. 0 2561 2870 Fax 0 2561 2870 E-mail: prcai@oae.go.th



สำนักงานเศรษฐกิจการเกษตร กระทรวงเกษตรและสหกรณ์ กรุงเทพมหานคร
OFFICE OF AGRICULTURAL ECONOMICS
MINISTRY OF AGRICULTURE AND COOPERATIVES, BANGKOK, THAILAND
http://www.oae.go.th e-mail: prcai@oae.go.th
TEL. 0-2561-2870 FAX 0-2561-2870